

# ส่วนที่ ๑

## สภาพทั่วไปและข้อมูลพื้นฐาน

ตำบลปราสาททอง ตั้งขึ้นเมื่อปี พ.ศ. ๒๕๒๕ ซึ่งแยกออกมาจากตำบลก้งแอน ประวัติความเป็นมา มีผู้เฒ่าผู้แก่เล่าว่า บ้านทองตั้งชุมชน เมื่อปี พ.ศ. ๒๔๓๐ ซึ่งมีผู้คนอพยพมาจากประเทศเขมร เข้ามาตั้งชุมชน บ้านทอง เหตุที่มีชื่อว่า “ทะนง” นั้นเนื่องจากแหล่งที่ตั้งบ้านทอง มีต้นทอง (ต้นประดู่) เป็นจำนวนมาก จึงตั้งชื่อบ้านว่า บ้านทอง สำหรับที่มาของตำบลปราสาททองนั้น เป็นการรวมชื่อของสองหมู่บ้าน คือ บ้านทอง กับ บ้านปราสาท ซึ่งบ้านปราสาทนั้น เป็นที่ตั้งของปราสาทหิน ซึ่งเป็นศาสนสถานตามแบบอย่างเขมร เป็นแหล่งชุมชนโบราณ จึงเป็นที่มาของตำบลปราสาททอง และมีภาษาพูด (ภาษาท้องถิ่น) เป็นภาษาเขมร

### ๑. ด้านกายภาพ

#### ๑.๑ ที่ตั้ง

องค์การบริหารส่วนตำบลปราสาททอง เป็น ๑ ใน ๑๘ ตำบลของอำเภอปราสาท จังหวัดสุรินทร์ ที่ทำการตั้งอยู่ทางทิศตะวันตกของที่ว่าการอำเภอปราสาท ระยะทางประมาณ ๕ กิโลเมตร ตั้งอยู่ หมู่ที่ ๑ บ้านทอง ตำบลปราสาททอง อำเภอปราสาท จังหวัดสุรินทร์

#### เนื้อที่

ตำบลปราสาททองมีเนื้อที่ประมาณ ๓๓.๘ ตารางกิโลเมตร หรือ ประมาณ ๒๑,๑๖๒ ไร่

#### ๑.๒ ลักษณะภูมิประเทศ

พื้นที่ทางกายภาพเป็นพื้นที่ราบสูง ลักษณะดินเป็นดินทรายและพื้นที่ส่วนใหญ่เป็นที่ราบโล่ง ใช้ประโยชน์เพื่อการเพาะปลูกทำการเกษตรและเป็นที่อยู่อาศัย

|         |             |        |  |
|---------|-------------|--------|--|
| อาณาเขต | ทิศเหนือ    | ติดต่อ | ตำบลสมุด, ตำบลไพล อำเภอปราสาท จังหวัดสุรินทร์  |
|         | ทิศใต้      | ติดต่อ | ตำบลปรีอ อำเภอปราสาท จังหวัดสุรินทร์           |
|         | ทิศตะวันออก | ติดต่อ | ตำบลก้งแอน อำเภอปราสาท จังหวัดสุรินทร์         |
|         | ทิศตะวันตก  | ติดต่อ | ตำบลสมุด, ตำบลปรีอ อำเภอปราสาท จังหวัดสุรินทร์ |



รูปที่ ๑ แผนที่ตำบลปราสาททอง

### ๑.๓ ลักษณะภูมิอากาศ

จัดอยู่ในเขตภูมิอากาศแบบทุ่งหญ้าเมืองร้อน (Tropical Savanna Climate : Aw) หรือเรียกอีกอย่างหนึ่งว่า เขตภูมิอากาศแบบสวันนา (Savanna Climate) ซึ่งเป็นลักษณะอากาศที่มีฤดูแล้งสลับฤดูฝนอย่างเด่นชัด มี ๓ ฤดู ได้แก่ ฤดูร้อน, ฤดูฝน และฤดูหนาว

### ๑.๔ ลักษณะของดิน

ลักษณะดินเป็นดินทราย พื้นที่ส่วนใหญ่เป็นที่ราบโล่ง ใช้เป็นพื้นที่เพาะปลูกทำการเกษตรและเป็นที่อยู่อาศัยของประชาชน

### ๑.๕ ลักษณะของแหล่งน้ำ

ส่วนใหญ่ลักษณะของแหล่งน้ำ จะเป็นแหล่งน้ำที่เกิดโดยธรรมชาติ และที่ขยายจากแหล่งน้ำธรรมชาติ เพื่อให้กักเก็บน้ำได้เพียงพอต่อการทำการเกษตร

### ๑.๖ ลักษณะของไม้และป่าไม้

- ที่ทำเลป่าจบก เนื้อที่ ๓๐๐ ไร่ ตั้งอยู่หมู่ที่ ๑๑ บ้านกันจาน

ลักษณะของป่า เป็นป่าโปร่ง พื้นที่ป่าไม่รกทึบ พันธุ์ไม้จะผลัดใบในฤดูแล้ง ส่วนมากเป็นไม้ยืนต้น สลับกับไม้เถาวัลย์เลื้อย

## ๒. ด้านการเมือง/การปกครอง

### ๒.๑ เขตปกครอง

จำนวนหมู่บ้าน/ประชากร ในเขตตำบลปราสาททอง แบ่งพื้นที่การปกครองออกเป็น ๑๑ หมู่บ้าน

| หมู่ที่ | ชื่อบ้าน       | เนื้อที่ (ไร่) | ชื่อผู้นำ                |
|---------|----------------|----------------|--------------------------|
| ๑       | บ้านทง         | ๒,๑๗๓          | นางรัชวิภา กำจัดภัย      |
| ๒       | บ้านปราสาท     | ๒,๒๕๐          | นายศักดิ์รินทร์ สมนิยาม  |
| ๓       | บ้านบูนโนง     | ๒,๑๖๗          | นางสาวปณิตดา ดินานพ      |
| ๔       | บ้านโคกยางชุม  | ๑,๖๑๔          | นางวันดี มากแสน          |
| ๕       | บ้านสะเดา      | ๒,๐๐๐          | นางอรุณี บอนประโคน       |
| ๖       | บ้านขนาด       | ๑,๙๐๐          | นายสิทธิชัย งามทวี       |
| ๗       | บ้านโคกกะลัน   | ๑,๐๗๖          | นายบรรพต เกาทอง          |
| ๘       | บ้านระวีนาครอง | ๑,๓๐๐          | นางสาวสมฤทัย เรืองสุขสุด |
| ๙       | บ้านตาเมื่อน   | ๔,๑๕๐          | นายหะ วนมา               |
| ๑๐      | บ้านยางตาราด   | ๒,๘๘๕          | นางประจวบ แก้วกลม        |
| ๑๑      | บ้านกันจาน     | ๑,๑๐๐          | นายฉัตร เปรียบนาน        |

ตารางที่ ๑ แสดงการแบ่งพื้นที่การปกครอง

### ๒.๒ การเลือกตั้ง

การเลือกตั้งในเขตพื้นที่ตำบลปราสาททอง แบ่งเป็น ๑๑ หน่วยเลือกตั้ง และจำนวนประชากรที่มีสิทธิ์เลือกตั้ง ดังนี้

| จำนวนผู้มีสิทธิ์                        | ชาย   | หญิง  | รวม   |
|---|-------|-------|-------|
| บุคคลที่มีสิทธิ์เลือกตั้งอายุ ๑๘ ขึ้นไป | ๑,๙๐๖ | ๒,๑๒๗ | ๔,๐๓๓ |

ที่มา : ข้อมูลทะเบียนราษฎร ณ เดือนกันยายน ๒๕๖๓

ตารางที่ ๒ แสดงจำนวนผู้มีสิทธิ์เลือกตั้งทั้งหมดในเขตพื้นที่ตำบลปราสาททอง

### ๓. ด้านประชากร

#### ๓.๑ ข้อมูลเกี่ยวกับจำนวนประชากร

| หมู่ที่ | ชื่อบ้าน       | จำนวนประชากร (คน) |       |       | จำนวนครัวเรือน |
|---------|----------------|-------------------|-------|-------|----------------|
|         |                | ชาย               | หญิง  | รวม   |                |
| ๑       | บ้านทง         | ๔๕๘               | ๔๗๕   | ๙๓๓   | ๒๖๗            |
| ๒       | บ้านปราสาท     | ๒๖๓               | ๒๙๙   | ๕๖๒   | ๑๕๖            |
| ๓       | บ้านบุอันโนง   | ๑๘๐               | ๑๖๖   | ๓๔๖   | ๑๐๗            |
| ๔       | บ้านโคกยางชุม  | ๓๗๖               | ๓๘๕   | ๗๖๑   | ๒๓๗            |
| ๕       | บ้านสะเดา      | ๑๙๓               | ๒๐๘   | ๔๐๑   | ๑๓๓            |
| ๖       | บ้านขนาด       | ๑๙๕               | ๒๒๓   | ๔๑๘   | ๑๑๕            |
| ๗       | บ้านโคกกะลัน   | ๑๗๔               | ๑๖๒   | ๓๓๖   | ๑๐๒            |
| ๘       | บ้านระวีนาครอง | ๒๕๗               | ๒๔๓   | ๕๐๐   | ๑๖๓            |
| ๙       | บ้านตาเมื่อน   | ๒๓๖               | ๒๔๒   | ๔๗๘   | ๑๕๒            |
| ๑๐      | บ้านยางตาราด   | ๑๓๑               | ๑๓๓   | ๒๖๔   | ๘๓             |
| ๑๑      | บ้านก้นจาน     | ๑๖๔               | ๑๗๔   | ๓๓๘   | ๑๐๐            |
| รวม     |                | ๒,๖๒๗             | ๒,๗๑๐ | ๕,๓๓๗ | ๑,๖๑๕          |

ที่มา : ข้อมูลทะเบียนราษฎร ณ เดือนกันยายน ๒๕๖๓

ตารางที่ ๓ ตารางแสดงจำนวนประชากร

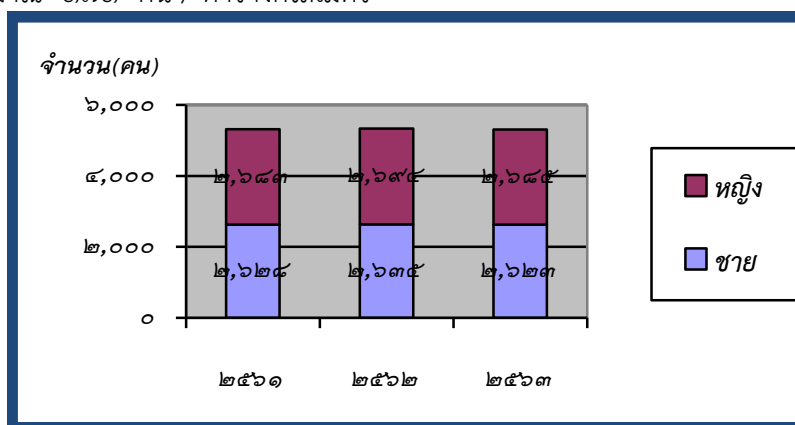
#### ๓.๒ ช่วงอายุและจำนวนประชากร

| จำนวนประชากรแยกตามเกณฑ์อายุ | ชาย   | หญิง  | รวม   |
|-----------------------------|-------|-------|-------|
| อายุต่ำกว่า ๑๘ ปี           | ๖๐๓   | ๕๘๘   | ๑,๑๙๑ |
| อายุ ๑๘ - ๖๐                | ๑,๖๕๔ | ๑,๖๘๙ | ๓,๓๔๓ |
| อายุมากกว่า ๖๐ ปี           | ๓๖๙   | ๔๓๒   | ๘๐๑   |

ที่มา : ข้อมูลทะเบียนราษฎร ณ เดือนกันยายน ๒๕๖๓

ตารางที่ ๔ ตารางแสดงช่วงอายุและจำนวนประชากร

ประชากรอาศัยอยู่จริงทั้งสิ้น ๕,๓๐๘ คน แยกเป็นชาย ๒,๖๒๓ คน หญิง ๒,๖๘๕ คน มีความหนาแน่นเฉลี่ย ประมาณ ๑๗๑ คน / ตารางกิโลเมตร



รูปที่ ๒ แผนภูมิแสดงสถิติจำนวนประชากร

#### ๔. สภาพทางสังคม

##### ๔.๑ การศึกษา

➤ โรงเรียนประถมศึกษา ๓ แห่ง

❖ โรงเรียนบ้านท่ง (รัฐราษฎร์วิทยา) ตั้งอยู่ ม.๑ บ้านท่ง เบอร์โทร ๐๔๔-๗๒๘๑๔๔  
มีจำนวนนักเรียนระดับชั้นอนุบาล ๒ - ชั้นประถมศึกษาปีที่ ๖ ดังนี้

| ชั้น              | ชาย | หญิง | รวม |
|-------------------|-----|------|-----|
| อนุบาล ๒          | ๑๒  | ๙    | ๒๑  |
| อนุบาล ๓          | ๑๓  | ๑๐   | ๒๓  |
| ประถมศึกษาปีที่ ๑ | ๑๑  | ๙    | ๒๐  |
| ประถมศึกษาปีที่ ๒ | ๖   | ๑๒   | ๑๘  |
| ประถมศึกษาปีที่ ๓ | ๖   | ๑๖   | ๒๒  |
| ประถมศึกษาปีที่ ๔ | ๒๔  | ๑๘   | ๔๒  |
| ประถมศึกษาปีที่ ๕ | ๑๓  | ๑๐   | ๒๓  |
| ประถมศึกษาปีที่ ๖ | ๗   | ๑๐   | ๑๗  |
| รวมทั้งสิ้น       | ๙๒  | ๙๔   | ๑๘๖ |

ที่มา : ข้อมูลจากโรงเรียนบ้านท่ง (รัฐราษฎร์วิทยา) ณ เดือนตุลาคม ๒๕๖๓

ตารางที่ ๕ ตารางแสดงจำนวนนักเรียนโรงเรียนบ้านท่ง (รัฐราษฎร์วิทยา)

มีจำนวนบุคลากร ดังนี้

|                                |                             |                      |
|--------------------------------|-----------------------------|----------------------|
| ๑. นายปรีชา เกตุชาติ           | ตำแหน่ง ผู้อำนวยการโรงเรียน | เบอร์โทร ๐๘๒-๘๖๔๘๓๕๒ |
| ๒. นางโสภกา ภาสตา              | ตำแหน่ง ครูชำนาญการพิเศษ    | เบอร์โทร ๐๘๖-๒๖๓๓๘๔๔ |
| ๓. นางลลิตภัทร ตรงใจ           | ตำแหน่ง ครูชำนาญการพิเศษ    | เบอร์โทร ๐๘๙-๕๕๒๖๖๕๘ |
| ๔. นางสุชาดา มุมทอง            | ตำแหน่ง ครูชำนาญการพิเศษ    | เบอร์โทร ๐๘๘-๔๗๔๖๙๖๔ |
| ๕. นางพูนสุข แยมชู             | ตำแหน่ง ครูชำนาญการพิเศษ    | เบอร์โทร ๐๘๕-๗๗๘๔๑๖๖ |
| ๖. นางอรุณี มุขสาร             | ตำแหน่ง ครูชำนาญการ         | เบอร์โทร ๐๘๕-๖๘๒๑๓๔๗ |
| ๗. นางภัทรภา กัจจัญญ์          | ตำแหน่ง ครู                 | เบอร์โทร ๐๘๙-๗๘๒๒๕๔๙ |
| ๘. นางสาววิภาดา โสมกุล         | ตำแหน่ง ครูผู้ช่วย          | เบอร์โทร ๐๘๐-๑๖๑๑๕๘๕ |
| ๙. นางสาวศิริลักษณ์ วงษ์คำ     | ตำแหน่ง ครูผู้ช่วย          | เบอร์โทร ๐๘๒-๗๙๐๕๔๕๘ |
| ๑๐. นางสาวกมลชนก ปัญญา         | ตำแหน่ง ครูผู้ช่วย          | เบอร์โทร ๐๙๔-๒๙๔๗๒๓๗ |
| ๑๑. นางสาวอาริยา ดำเนิน        | ตำแหน่ง ครูผู้ช่วย          | เบอร์โทร ๐๙๓-๓๓๗๖๙๖๒ |
| ๑๒. นางสาวชญาภัศ มิชเนตร       | ตำแหน่ง ครูผู้ช่วย          | เบอร์โทร ๐๘๙-๒๘๒๓๔๒๗ |
| ๑๓. นายวรวิทย์ ฝางแก้ว         | ตำแหน่ง ครูผู้ช่วย          | เบอร์โทร ๐๖๕-๗๔๘๒๘๗๓ |
| ๑๔. นางสาวณัฐนิชา ไชยศิริพันธ์ | ตำแหน่ง ครูผู้ช่วย          | เบอร์โทร ๐๙๔-๒๙๔๗๒๓๗ |
| ๑๕. นางสาวภัทรภร เจนรอบ        | ตำแหน่ง พนักงานราชการ       | เบอร์โทร ๐๘๑-๐๗๔๕๕๗๒ |
| ๑๖. นางสาวกานต์ธิดา ตินานพ     | ตำแหน่ง พนักงานราชการ       | เบอร์โทร ๐๘๓-๐๕๙๓๒๖๗ |
| ๑๗. นางสาวพรทิพย์ รังงาม       | ตำแหน่ง เจ้าหน้าที่ธุรการ   | เบอร์โทร ๐๙๓-๔๓๖๒๖๕๒ |
| ๑๘. นางพิมพ์วรรณ แสนสุข        | ตำแหน่ง ครูพี่เลี้ยง        | เบอร์โทร ๐๘๕-๘๕๖๙๓๖๓ |

❖ โรงเรียนบ้านปราสาท ตั้งอยู่ ม. ๒ บ้านปราสาท เบอร์โทร ๐๘๓-๓๘๑๙๒๙๒  
มีจำนวนนักเรียนระดับชั้นอนุบาล ๒ - ชั้นประถมศึกษาปีที่ ๖ ดังนี้

| ชั้น               | จำนวนนักเรียน | หมายเหตุ |
|--------------------|---------------|----------|
| อนุบาล ๒           | ๑๓            |          |
| อนุบาล ๓           | ๑๐            |          |
| ประถมศึกษาปีที่ ๑  | ๑๖            |          |
| ประถมศึกษาปีที่ ๒  | ๑๖            |          |
| ประถมศึกษาปีที่ ๓  | ๙             |          |
| ประถมศึกษาปีที่ ๔  | ๑๓            |          |
| ประถมศึกษาปีที่ ๕  | ๙             |          |
| ประถมศึกษาปีที่ ๖  | ๑๕            |          |
| <b>รวมทั้งสิ้น</b> | <b>๑๐๑</b>    |          |

ที่มา : ข้อมูลจากโรงเรียนบ้านปราสาท ณ เดือนกรกฎาคม ๒๕๖๓

ตารางที่ ๖ ตารางแสดงจำนวนนักเรียนโรงเรียนบ้านปราสาท มีจำนวนบุคลากร ดังนี้

๑. นายสังวาล หาญศึกษา ตำแหน่ง ผู้อำนวยการโรงเรียน เบอร์โทร ๐๘๑-๕๕๙๓๙๘๒
๒. นางบุปผา ดัชฎยวัตร ตำแหน่ง ครูชำนาญการพิเศษ เบอร์โทร ๐๘๖-๒๔๓๒๘๔๑
๓. นางฐิษัมพร มิ่งขวัญ ตำแหน่ง ครูชำนาญการพิเศษ เบอร์โทร ๐๙๘-๒๐๔๙๖๙๑
๔. นางฐานันต์ ประพุทธเต ตำแหน่ง ครูชำนาญการ เบอร์โทร ๐๘๓-๓๘๐๓๙๓๘
๕. นางสาวกรพินธุ์ บุญเลิศ ตำแหน่ง ครู เบอร์โทร ๐๙๒-๘๘๖๐๘๗๖
๖. นางสาวปิยธิดา ศรีสุข ตำแหน่ง ครูผู้ช่วย เบอร์โทร ๐๘๑-๗๗๔๐๙๘๒
๗. นางสาวศินี เฉียบแหลม ตำแหน่ง ครูผู้ช่วย เบอร์โทร ๐๘๐-๗๓๕๙๙๗๙
๘. นายอนันต์ มิ่งขวัญ ตำแหน่ง ครูธุรการ เบอร์โทร ๐๘๕-๒๐๑๙๖๕๑
๙. นายสุทิน แก่นดี ตำแหน่ง ช่างไม้ชั้น ๔ เบอร์โทร ๐๘๔-๘๒๙๗๓๔๒

❖ โรงเรียนบ้านบุอันโนง ตั้งอยู่ ม.๓ บ้านบุอันโนง เบอร์โทร ๐๔๔-๕๙๐๒๐๒  
มีจำนวนนักเรียนระดับชั้นอนุบาล ๑ - ชั้นประถมศึกษาปีที่ ๖ ดังนี้

| ชั้น               | ชาย       | หญิง      | รวม       |
|--------------------|-----------|-----------|-----------|
| อนุบาล ๒           | ๕         | ๖         | ๑๑        |
| อนุบาล ๓           | ๖         | ๖         | ๑๒        |
| ประถมศึกษาปีที่ ๑  | ๕         | ๔         | ๙         |
| ประถมศึกษาปีที่ ๒  | ๖         | ๔         | ๑๐        |
| ประถมศึกษาปีที่ ๓  | ๓         | ๕         | ๘         |
| ประถมศึกษาปีที่ ๔  | ๒         | ๖         | ๘         |
| ประถมศึกษาปีที่ ๕  | ๑๐        | ๘         | ๑๘        |
| ประถมศึกษาปีที่ ๖  | ๗         | ๔         | ๑๑        |
| <b>รวมทั้งสิ้น</b> | <b>๔๔</b> | <b>๔๓</b> | <b>๘๗</b> |

ที่มา : ข้อมูลจากโรงเรียนบ้านบุอันโนง ณ เดือนกรกฎาคม ๒๕๖๓

ตารางที่ ๗ ตารางแสดงจำนวนนักเรียนโรงเรียนบ้านบุอันโนง

มีจำนวนบุคลากร ดังนี้

- |                            |  |
|----------------------------|--|
| ๑. นางศิรินทร วิภาคะ       | ตำแหน่ง ผู้อำนวยการโรงเรียน เอร์โทร ๐๘๙-๙๔๙๓๕๐๓  |
| ๒. นางกุลจิรา จุฑาบุตร     | ตำแหน่ง ครูชำนาญการพิเศษ เอร์โทร ๐๘๖-๔๖๐๖๓๕๕     |
| ๓. นางณัฐิกานต์ แสงสุข     | ตำแหน่ง ครูชำนาญการพิเศษ เอร์โทร ๐๘๖-๒๔๙๕๒๙๕     |
| ๔. นายพงษ์ประทีป มากแสน    | ตำแหน่ง ครูชำนาญการ เอร์โทร ๐๘๖-๒๔๕๐๒๗๙          |
| ๕. นางสาวขวัญจิต สุขจันทร์ | ตำแหน่ง ครู คศ.๑ เอร์โทร ๐๘๕-๐๒๓๗๑๐๔             |
| ๖. นางสาวมณี ภูมิสุข       | ตำแหน่ง ครูผู้ช่วย เอร์โทร ๐๖๑-๑๓๒๑๘๕๕           |
| ๗. นางสาวจันทิมา วิชายงค์  | ตำแหน่ง ครูบุคลากรวิทย์-คณิต เอร์โทร ๐๘๒-๘๖๑๔๒๓๘ |
| ๘. นางปภพัทธ์ สิทธิสังข์   | ตำแหน่ง ธุรการโรงเรียน เอร์โทร ๐๘๘-๑๑๕๖๑๔๖       |

➤ โรงเรียนมัธยมศึกษาตอนต้น ๑ แห่ง

- โรงเรียนบ้านทง (รัฐราษฎร์วิทยา) ตั้งอยู่ ม.๑

มีจำนวนนักเรียนระดับชั้นมัธยมศึกษาปีที่ ๑ - ชั้นมัธยมศึกษาปีที่ ๓ ดังนี้

| ชั้น               | ชาย       | หญิง      | รวม        |
|--------------------|-----------|-----------|------------|
| มัธยมศึกษาปีที่ ๑  | ๒๕        | ๑๗        | ๔๒         |
| มัธยมศึกษาปีที่ ๒  | ๑๗        | ๑๗        | ๓๔         |
| มัธยมศึกษาปีที่ ๓  | ๑๓        | ๑๑        | ๒๔         |
| <b>รวมทั้งสิ้น</b> | <b>๕๕</b> | <b>๔๕</b> | <b>๑๐๐</b> |

ที่มา : ข้อมูลจากโรงเรียนบ้านทง (รัฐราษฎร์วิทยา) ณ เดือนกรกฎาคม ๒๕๖๓  
 ตารางที่ ๘ ตารางแสดงจำนวนนักเรียนโรงเรียนบ้านทง (รัฐราษฎร์วิทยา)

➤ ศูนย์พัฒนาเด็กเล็กก่อนวัยเรียน ๓ แห่ง

- ศูนย์พัฒนาเด็กเล็กบ้านทง ตั้งอยู่ ม.๑ บ้านทง

มีจำนวนเด็กปฐมวัย ดังนี้

| ชาย | หญิง | รวม |
|-----|------|-----|
| ๑๕  | ๒๓   | ๓๘  |

ที่มา : ข้อมูลจากศูนย์พัฒนาเด็กเล็กบ้านทง ณ ๓๑ พฤษภาคม ๒๕๖๓

ตารางที่ ๙ ตารางแสดงจำนวนเด็กปฐมวัยศูนย์พัฒนาเด็กเล็กบ้านทง

มีจำนวนบุคลากร ดังนี้

- |                          |                               |                       |
|--------------------------|-------------------------------|-----------------------|
| ๑. นางปราณี ปัญประโคน    | ตำแหน่ง ครูชำนาญการ           | เบอร์โทร ๐๘๕-๗๖๙๙๒๕๖  |
| ๒. นางประวรรณทอง โสนาพูน | ตำแหน่ง ผู้ช่วยครูผู้ดูแลเด็ก | เบอร์โทร ๐๘๐-๑๗๓๓๓๓๘๗ |
| ๓. นางประคองศรี พรหมทะเล | ตำแหน่ง ผู้ช่วยครูผู้ดูแลเด็ก | เบอร์โทร ๐๖๒-๑๕๗๙๔๘๘  |

- ศูนย์พัฒนาเด็กเล็กบ้านบ่อน้อย ตั้งอยู่ ม.๓ บ้านบ่อน้อย

| ชาย | หญิง | รวม |
|-----|------|-----|
| ๑๐  | ๑๔   | ๒๔  |

ที่มา : ข้อมูลจากศูนย์พัฒนาเด็กเล็กบ้านบ่อน้อย ณ ๓๑ พฤษภาคม ๒๕๖๓

ตารางที่ ๑๐ ตารางแสดงจำนวนเด็กปฐมวัยศูนย์พัฒนาเด็กเล็กบ้านบ่อน้อย

มีจำนวนบุคลากร ดังนี้

- นางฐิติตา ดินานพ ตำแหน่ง ครูชำนาญการ เบอร์โทร ๐๘๓-๓๗๖๕๖๗๑
- นางสาวน้ำฝน พรหมมา ตำแหน่ง ครูชำนาญการ เบอร์โทร ๐๘๗-๒๔๗๙๗๘๒

○ ศูนย์พัฒนาเด็กเล็กบ้านระวีนาครอง ตั้งอยู่ ม.๘ บ้านระวีนาครอง

| ชาย | หญิง | รวม |
|-----|------|-----|
| ๑๐  | ๘    | ๑๘  |

ที่มา : ข้อมูลจากศูนย์พัฒนาเด็กเล็กบ้านระวีนาครอง ณ ๓๑ พฤษภาคม ๒๕๖๓  
ตารางที่ ๑๑ ตารางแสดงจำนวนเด็กปฐมวัยศูนย์พัฒนาเด็กเล็กบ้านระวีนาครอง

มีจำนวนบุคลากร ดังนี้

- นางสาวรัชชนิวรรณ ปัญญาดี ตำแหน่ง ครูชำนาญการ เบอร์โทร ๐๘๕-๖๕๖๕๘๔๐
- นางสุวิมล ดวงราษี ตำแหน่ง ผู้ช่วยครูผู้ดูแลเด็ก เบอร์โทร ๐๖๓-๐๒๙๓๕๑๓

#### ๔.๒ สาธารณสุข

➤ โรงพยาบาลส่งเสริมสุขภาพตำบลปราสาททอง ตั้งอยู่หมู่ที่ ๘ บ้านระวีนาครอง

มีจำนวนบุคลากร ดังนี้

- นายธีรวัฒน์ เสนาบุรณ์ ตำแหน่ง ผู้อำนวยการโรงพยาบาลส่งเสริมสุขภาพตำบล เบอร์โทร ๐๙๒-๒๖๕๓๓๒๙
- นางวันทนา สิมรัมย์ ตำแหน่ง พยาบาลวิชาชีพ เบอร์โทร ๐๙๓-๕๑๒๑๗๑๕
- นายธนาวุฒิ จันทร์ครบ ตำแหน่ง นักวิชาการสาธารณสุข เบอร์โทร ๐๘๖-๔๖๔๓๖๖๙
- นายกมล พงษ์ชะอุมดี ตำแหน่ง พนักงานบริการเอกสารทั่วไป เบอร์โทร ๐๘๑-๗๘๙๒๒๙๓
- นางนันทิกาญจน์ สามลา ตำแหน่ง พนักงานจ้างทั่วไป เบอร์โทร ๐๘๗-๒๓๙๘๙๙๔
- นายเทียว กำจัดภัย ตำแหน่ง พนักงานบริการทั่วไป เบอร์โทร ๐๖๑-๐๓๒๕๘๙๔

## ๕. ระบบบริการพื้นฐาน

### ๕.๑ การคมนาคมขนส่ง

| ลำดับ<br>ที่ | ชื่อสายทาง  | ระยะทาง<br>ตลอดทั้ง<br>สาย<br>(เมตร) | ประเภทผิวจราจร   |               |                  |                  | รหัสสาย<br>ทาง  | ลงทะเบียน<br>ทางหลวง<br>ท้องถิ่น เมื่อ<br>ว/ด/ป |
|--------------|---|--------------------------------------|------------------|---------------|------------------|------------------|-----------------|---|
|              |   |                                      | ลาดยาง<br>(เมตร) | คสล.<br>เมตร) | ลูกรัง<br>(เมตร) | ถนนดิน<br>(เมตร) |                 |   |
| ๑            | ถนนสายข้างวัดสว่างอารมณ์ - สามแยก<br>หนองน้ำไค้ก๊ะ                    | ๘๗๕                                  |                  | ๕ X ๖๖๕       | ๕ X ๒๑๐          |                  | สร.ถ.<br>๑๑๖-๐๕ | ๓๐-ม.ค.-๖๑                                      |
| ๒            | สามแยกบ้านนายวีรวัฒน์ กำจัดภัย สาม<br>แยกนายหัตย์ ดินนาพ              | ๕๕๔                                  |                  | ๕ X ๒๑๐       | ๓๔๔              |                  |                 |   |
| ๓            | สามแยกนายหัตย์ ดินนาพ ถึง ถนนลูกรัง<br>เชื่อม ม.๔                     | ๑,๑๘๐                                |                  |               |                  | ๕ X ๑,๑๘๐        | ทาง<br>เกวียน   |   |
| ๔            | จากบ้านนายเขียน ดินนาพ ถึง บ้านนาง<br>สำราญ เรืองสุขสุด               | ๘๐๐                                  |                  | ๕ X ๖๑๖       | ๕ X ๑๘๔          |                  | สร.ถ.<br>๑๑๖-๐๖ | ๓๐-ม.ค.-๖๑                                      |
| ๕            | แยกบ้านนายเมื่อน ดินนาพ ถึง บ้านนาย<br>ซัด กำจัดภัย                   | ๑๘๐                                  |                  |               |                  | ๔ X ๑๘๐          |                 |   |
| ๖            | สามแยกนายบุญเยี่ยม โสนาพูน ถึง<br>ลำห้วย ม.๓                          | ๕๐๐                                  |                  |               |                  | ๕ X ๕๐๐          | ทาง<br>เกวียน   |   |
| ๗            | จากสามแยกบ้านนายซิม กำจัดภัย ถึง สี่<br>แยกกลางหมู่บ้านหนองตาดถนนใหญ่ | ๕๕๐                                  | ๕ X ๕๕๐          |               |                  |                  |                 |   |
| ๘            | จากนายเชื่อง นิราศภัย ถึง สี่แยกนา<br>นายยุทธ โสนาพูน                 | ๑,๐๐๐                                |                  |               |                  | ๖ X ๑,๐๐๐        |                 |   |
| ๑๐           | สี่แยกนางสุดรวย แซ่ลิ้ม ถึงสามแยกที่นา<br>นายสุพันธ์ หล่อทอง          | ๓๕๐                                  |                  | ๕ X ๒๐๐       | ๕ X ๑๕๐          |                  |                 |   |
| ๑๑           | สามแยกบ้านนายสวี่ กำจัดภัย ถึงสระ<br>น้ำหนองเสม็ด ม.๖                 | ๑,๑๐๐                                |                  | ๕ X ๕๐๐       | ๕ X ๖๐๐          |                  | สร.ถ.<br>๑๑๖-๐๗ | ๓๐-ม.ค.-๖๑                                      |
| ๑๒           | สามแยกข้างบ้านนางมณีวัน กำจัดภัย ถึง<br>ถนนเขต ม.๑๐                   | ๑,๑๐๐                                |                  |               |                  | ๖ X ๑,๑๐๐        | ทาง<br>เกวียน   |   |
| ๑๔           | ซอยฝาแฝด บ้านทอง  | ๑๒๐                                  |                  |               |                  | ๔ X ๑๒๐          |                 |   |
| ๑๕           | ซอยนายแสน มากแสน  | ๓๕                                   |                  |               |                  | ๔ X ๓๕           | ซอยตัน          |   |
| ๑๖           | ซอยหลังศาลาคุ่มทิศเหนือ ถึง บ้านนาง<br>เพอะ                           | ๑๐๐                                  |                  |               |                  | ๔ X ๑๐๐          | ซอยตัน          |   |
| ๑๗           | ซอยบ้านนายปิล ทองประดับ   | ๑๐๐                                  |                  |               |                  | ๔ X ๑๐๐          | ซอยตัน          |   |
| ๑๘           | ซอยบ้านนายบุญเยี่ยม สุขเกิด   | ๕๕                                   |                  |               |                  | ๔ X ๕๕           | ซอยตัน          |   |
| ๑๙           | ซอยทางเข้าป่าช้า  | ๕๐                                   |                  |               |                  | ๔ X ๕๐           | ซอยตัน          |   |
|              | จากบ้านนายกาย โสนาพูน ถึง<br>ถนนลาดยาง ม. ๖ บ้านขนาด                  | ๔๒๕                                  |                  |               |                  | ๔ X ๔๒๕          |                 |   |
| ๒๐           | บ้านทอง - เขตเทศบาลนิคมปราสาท   | ๔,๖๐๐                                | ๒,๐๐๐            | ๑,๐๐๐         | ๑,๖๐๐            |                  | สร.ถ.<br>๑๑๖-๐๑ |   |

| ลำดับ<br>ที่ | ชื่อสายทาง   | ระยะทาง<br>ตลอดทั้ง<br>สาย<br>(เมตร) | ประเภทผิวจราจร   |                |                  |                  | รหัสสาย<br>ทาง | ลงทะเบียน<br>ทางหลวง<br>ท้องถิ่น เมื่อ<br>ว/ด/ป |
|--------------|--|--------------------------------------|------------------|----------------|------------------|------------------|----------------|---|
|              |  |                                      | ลาดยาง<br>(เมตร) | คสล.<br>(เมตร) | ลูกรัง<br>(เมตร) | ถนนดิน<br>(เมตร) |                |   |
| ๒๑           | จากชุมประตู่ทางเข้าบ้านยางตาราด ถึง<br>บ้านนางวินิจ เมินดี     | ๒๙๔                                  | ๕ X ๒๙๔          |                |                  |                  |                |   |
| ๒๒           | จากบ้านนางวินิจ เมินดี ถึง<br>บ้านนายมลทล สุดเฉลียว            | ๔๕๐                                  |                  | ๕ X ๒๙๔        |                  |                  |                |   |
| ๒๓           | จากหนองละเป็ก ถึง นานายสหัส<br>เรืองสุขสุด                     | ๙๐๐                                  |                  |                | ๖ X ๙๐๐          |                  |                |   |
| ๒๔           | ถนนรอบหนองละเป็ก   |                                      |                  |                | ๖ X ๘๕๐          |                  |                |   |
| ๒๕           | จากหน้าบ้านนายพยอม เคล้าจันทร์ ถึง<br>บ้านนายประเทือย กำจัดภัย | ๑๒๖                                  |                  | ๔ X ๑๒๖        |                  |                  |                |   |
| ๒๖           | จากสามแยกป่าอ้อย ถึง ป่าช้า                                    | ๑๐๐                                  |                  |                |                  | ๔ X ๑๐๐          |                |   |
| ๒๗           | จากหน้าบ้านนายมลทล สุดเฉลียว ถึง<br>สามแยกบ้านตาเมื่อน         | ๕๙๗                                  |                  | ๖ X ๕๙๗        |                  |                  |                |   |
| ๒๘           | จากสี่แยกบ้านนายรีน เรืองสุขสุด ถึง<br>บ้านนางสรอย เรืองสุขสุด | ๑๓๕                                  |                  | ๔ X ๑๓๕        |                  |                  |                |   |
| ๒๙           | จากบ้านนางสรอย เรืองสุขสุด ถึง บ้าน<br>นายมนัส ปิยไพร          | ๒๕๐                                  |                  |                | ๔ X ๒๕๐          |                  |                |   |
| ๓๐           | จากสามแยกบ้านนายพิววรรณ<br>ปัญประโคน ถึง บ้านนายประดี ภายดี    | ๔๐๐                                  |                  | ๔ X ๔๐๐        |                  |                  |                |   |
| ๓๑           | จากบ้านนางละม่อม ดินานพ ถึง สาม<br>แยกหนองละเป็ก               | ๕๔๗                                  |                  |                |                  | ๕ X ๕๔๗          |                |   |
| ๓๒           | จากสี่แยกบ้านปราสาท ถึง สามแยกบ้าน<br>นางเปรมรัตน์ แก้วรัตน์   | ๘๒๐                                  |                  | ๘ X ๘๒๐        |                  |                  |                |   |
| ๓๓           | จากสามแยกบ้านนายพลี จันทุกา ถึง<br>บ้านนายวัชระ คงบุญ          | ๓๒๕                                  |                  | ๔ X ๓๒๕        |                  |                  |                |   |
| ๓๔           | จากสามแยกบ้านนายหาบ เรืองสุขสุด ถึง<br>บ้านนายสมชาย แซ่ลิ้ม    | ๘๔                                   |                  |                | ๔ X ๘๔           |                  |                |   |
| ๓๕           | จากสามแยกคุ้มตาแมง ถึง<br>เขตตำบลกั้งแอน                       | ๑,๐๐๐                                |                  |                |                  | ๖ X ๑,๐๐๐        |                |   |
| ๓๖           | จากแยกคุ้มตาแมง ถึง ลำห้วย                                     | ๓๐๐                                  |                  |                | ๖ X ๓๐๐          |                  |                |   |
| ๓๗           | จากสามแยกนายนายอนุชิต สมในใจ<br>ถึง ลำห้วย                     | ๒๕๐                                  |                  |                |                  | ๕ X ๒๕๐          |                |   |
| ๓๘           | จากสามแยกนายนายวัลลภ เรืองสุขสุด<br>ถึง ลำห้วย                 | ๒๗๐                                  |                  |                |                  | ๕ X ๒๗๐          |                |   |
| ๓๙           | จากสามแยกบ้านนายเทียน เรืองสุขสุด<br>ถึง บ้านนายยอด ทองเกลี้ยง | ๒๐๐                                  |                  |                |                  | ๔ X ๒๐๐          |                |   |

| ลำดับ<br>ที่ | ชื่อสายทาง   | ระยะทาง<br>ตลอดทั้ง<br>สาย<br>(เมตร) | ประเภทผิวจราจร   |            |                  |                  | รหัสสาย<br>ทาง | ลงทะเบียน<br>ทางหลวง<br>ท้องถิ่น เมื่อ<br>ว/ด/ป |
|--------------|--|--------------------------------------|------------------|------------|------------------|------------------|----------------|---|
|              |  |                                      | ลาดยาง<br>(เมตร) | คสล. เมตร) | ลูกรัง<br>(เมตร) | ถนนดิน<br>(เมตร) |                |   |
| ๔๐           | จากบ้านนางเปรมรัตน์ แก้วรัตน์ ถึง<br>คอกวัว นายอุทิศ เรืองสุขสุด | ๑๕๐                                  |                  |            |                  | ๓ X ๑๕๐          |                |   |
| ๔๑           | จากบ้านนายบุญเชิด ประยงค์หอม ถึง<br>นานายวิจิต อุ่นนอก           | ๑,๕๐๐                                |                  |            |                  | ๕ X ๑๕๐๐         |                |   |
| ๔๒           | จากสามแยกบ้านนางคำเที่ยง เรืองสุข<br>สุดถึง นานายวิจิต อุ่นนอก   | ๑๐๐                                  |                  |            |                  | ๔ X ๑๐๐          |                |   |
| ๔๓           | จากสามแยกบ้านนายฤทัย สมนิยาม<br>ถึง บ้านนางสุวรรณา เรืองสุขสุด   | ๑๕๐                                  |                  |            |                  | ๓ X ๑๕๐          |                |   |
| ๔๔           | จากหนองละเบ็ก ถึง สามแยกที่นานาย<br>ยรรยง ปิยไพร                 | ๘๐๐                                  |                  |            |                  | ๕ X ๘๐๐          |                |   |
| ๔๕           | เริ่มจากบ้าน ผอ.วิเศษ ถึง สี่แยก<br>โรงเรียนบุอันโนง             | ๑,๔๙๗                                | ๕ X ๑๑๐          | ๕ X ๑,๓๘๗  |                  |                  |                |   |
| ๔๖           | จากหัวสะพานบ้านบุอันโนงถึง นานาย<br>เลียง เคล้าจันทร์            | ๑,๑๒๕                                |                  |            |                  | ๖ X ๑,๑๒๕        |                |   |
| ๔๗           | ถนนรอบหมู่บ้านจากแยกนายสมคิด<br>ดินานพ ถึง บ้านนายเอี่ยม โสนาพูน | ๑๒๙๐                                 |                  | ๕ X ๔๑๓    | ๕ X ๘๗๗          |                  |                |   |
| ๔๘           | เริ่มจากนายเสื่อย ดินานพ ถึง สาม<br>แยกวัดหนองจอกทิศตะวันออก     | ๙๖๐                                  |                  |            | ๕ X ๙๖๐          |                  |                |   |
| ๔๙           | เริ่มจากนายเสื่อย ดินานพ<br>ถึงต้นจาใหญ่                         | ๑๑๒๗                                 |                  |            |                  | ๕ X ๑๑๒๗         |                |   |
| ๕๐           | จากนางกิมซอง ฝ่ายเพี้ย ไปท่อนาย<br>สมคิด ดินานพ                  | ๓๗๑                                  |                  |            |                  | ๕ X ๓๗๑          |                |   |
| ๕๑           | บ้านนางใหม่ มีศรี ไปท่อบล็อก                                     | ๔๒๔                                  |                  |            |                  | ๕ X ๔๒๔          |                |   |
| ๕๒           | จากเขตตำบลสมุดใกล้ลำห้วย ถึง สาม<br>แยกตาไสย                     | ๒๕๐๗                                 |                  | ๕ X ๘๓๗    | ๕ X ๑๖๗๐         |                  |                |   |
| ๕๓           | จากบ้านนายสาย มากแสน ถึงที่นาย<br>วัฒนา เจริมทอง                 | ๖๓๘                                  |                  |            | ๕ X ๖๓๘          |                  |                |   |
| ๕๔           | จากสามแยกนายพูน มากแสน ถึง<br>หนองน้ำยางชุม                      | ๗๔๕                                  |                  |            | ๖ X ๗๔๕          |                  |                |   |
| ๕๕           | จากสามแยกสุวิมล สุดเหวี่ยง ถึง บ้าน<br>นางศศิธร กำจัดภัย         | ๓๙๐                                  |                  | ๕ X ๑๖๘    | ๕ X ๒๑๗          |                  |                |   |
| ๕๖           | จากนายเดชา บันเทิงใจ ถึง เขต<br>ตำบลสมุด                         | ๒๘๒                                  |                  |            | ๖ X ๒๘๒          |                  |                |   |
| ๕๗           | ข้างวัดโคกยางชุม ถึง สามแยก<br>บ้านบุอันโนง                      | ๑๖๕๑                                 |                  |            | ๕ X ๑๖๕๑         |                  |                |   |
| ๕๘           | จากบ้านนางเกศร เรืองสุขสุด ถึง<br>นายจำรัส ดินานพ                | ๓๙๙                                  |                  |            | ๕ X ๓๙๙          |                  |                |   |

| ลำดับ<br>ที่ | ชื่อสายทาง  | ระยะทาง<br>ตลอดทั้ง<br>สาย<br>(เมตร) | ประเภทผิวจราจร   |            |                  |                  | รหัสสาย<br>ทาง | ลงทะเบียน<br>ทางหลวง<br>ท้องถิ่น เมื่อ<br>ว/ด/ป |
|--------------|---|--------------------------------------|------------------|------------|------------------|------------------|----------------|---|
|              |   |                                      | ลาดยาง<br>(เมตร) | คสล. เมตร) | ลูกรัง<br>(เมตร) | ถนนดิน<br>(เมตร) |                |   |
| ๕๙           | จากสามแยกบ้านนายเกิด ทวีผลลาด ถึง<br>ที่นายนายยอย ติดเขต ต.โพล                  | ๑๒๐๐                                 |                  |            |                  |                  | ๖ X ๑๒๐๐       |   |
| ๖๐           | จากบ้านนางเกศร เรื่องสุขสุด ถึง<br>นายจำรัส ดินานพ                              | ๓๙๙                                  |                  |            |                  | ๕ X ๓๙๙          |                |   |
| ๖๑           | จากชุมประตู่หมู่บ้าน ติดถนนสาย ๒๔<br>ถึง ลำห้วยทางไป หมู่ที่ ๒                  | ๒๐๐๘                                 |                  | ๕ X ๑๑๐๘   |                  | ๘ X ๙๐๐          |                |   |
| ๖๒           | เริ่มจากสามแยกข้างวัดสุวรรณโกการาม<br>บ้านสะเดา ถึง สี่แยกไปบ้านตาเมื่อน        | ๙๔๑                                  |                  |            |                  | ๖ X ๙๔๑          |                |   |
| ๖๓           | จากป่าช้าสามแยกถนนนายเพลิน<br>เรื่องสุขสุด ถึง ทางไปเทศบาลนิคม<br>ปราสาท        | ๑๕๐๐                                 |                  |            |                  | ๖ X ๗๑๕          | ๘ X ๗๘๕        |   |
| ๖๔           | ทางเข้าศาลาหมู่บ้าน ถึง น้ำบ้านกำธร   | ๔๗๐                                  |                  |            |                  | ๔ X ๔๗๐          |                |   |
| ๖๕           | จากหนองสะเดาทิศตะวันออก ถึงหน้า<br>บ้านนายเนือง เรื่องสุขสุด                    | ๒๓๕                                  |                  |            |                  |                  | ๔ X ๒๓๕        |   |
| ๖๖           | จากนายนายสมยศ อวยพร ถึง นานาย<br>เพลิน เรื่องสุขสุด                             | ๗๘๐                                  |                  |            |                  |                  | ๖ X ๗๘๐        |   |
| ๖๗           | จากสามแยกป่าช้า ถึง สามแยกถนนนาย<br>สมัย เรื่องสุขสุด                           | ๕๑๗                                  |                  |            |                  |                  | ๖ X ๕๑๗        |   |
| ๖๘           | สามแยกบ้านนายเชิด ถึง หน้าบ้าน<br>นางเลื้อย แทนจะเป๊ะ                           | ๒๙๔                                  |                  |            |                  | ๖ X ๒๙๔          |                |   |
| ๖๙           | ซอยบ้านผู้ปกครองนิคม ถึง สามแยก<br>นายนายเพลิน เรื่องสุขสุด                     | ๒๘๒                                  |                  |            |                  |                  | ๘ X ๒๘๒        |   |
| ๗๐           | ถนนบ้านขนาด ช้าง ร.ร.บ้านทง ถึง<br>นางนงยุภาพร                                  | ๑๐๗๐                                 | ๖ X ๘๐๐          | ๖ X ๘๕     | ๖ X ๑๘๕          |                  |                |   |
| ๗๑           | ถนนรอบหมู่บ้าน จากบ้านนางแสนใส<br>ถึง บ้านนายเพชร                               | ๖๐๐                                  |                  | ๕ X ๖๐๐    |                  |                  |                |   |
| ๗๒           | ซอยกลาง จากบ้านนางบุญเรือง ถึง<br>บ้านนายสุพจน์                                 | ๒๕๖                                  |                  | ๔ X ๒๕๖    |                  |                  |                |   |
| ๗๓           | ซอยนำวิถี จากบ้านนายสมเภา ถึง บ้าน<br>นายสิทธิชัย                               | ๗๘                                   |                  | ๔ X ๗๘     |                  |                  |                |   |
| ๗๔           | ซอยสหกรณ์ จากบ้านนายลวม ถึง บ้าน<br>นางสาวญาติดา                                | ๙๓                                   |                  | ๔ X ๙๓     |                  |                  |                |   |
| ๗๕           | ซอยนิราศภัย จากบ้านนางนันทิกานต์<br>ถึง บ้านนางขาว                              | ๗๐                                   |                  | ๔ X ๗๐     |                  |                  |                |   |
| ๗๖           | ถนนบ้านขนาด ถึง บ้านระวีนาครอง<br>(จากบ้านนายสุน้อย ถึง นานายเมื่อง<br>สมนิยาม) | ๗๑๐                                  |                  | ๕ X ๒๐๐    | ๕ X ๕๑๐          |                  |                |   |
| ๗๗           | ซอยสาวยิ้ม จากบ้านนายนาคิน ถึง<br>นายนายแดน                                     | ๕๒๐                                  |                  | ๕ X ๒๐๐    | ๕ X ๓๒๐          |                  |                |   |

| ลำดับ<br>ที่ | ชื่อสายทาง   | ระยะทาง<br>ตลอดทั้ง<br>สาย<br>(เมตร) | ประเภทผิวจราจร   |            |                  |                  | รหัสสาย<br>ทาง | ลงทะเบียน<br>ทางหลวง<br>ท้องถิ่น เมื่อ<br>ว/ด/ป |
|--------------|--|--------------------------------------|------------------|------------|------------------|------------------|----------------|---|
|              |  |                                      | ลาดยาง<br>(เมตร) | คสล. เมตร) | ลูกรัง<br>(เมตร) | ถนนดิน<br>(เมตร) |                |   |
| ๗๘           | ซอยสระหลวง   | ๔๐                                   |                  |            | ๒.๓ X ๔๐         |                  |                |   |
| ๗๙           | จากป้ายบ้านระวีนาครอง ถึง สุดเขต<br>ต.ปราสาททอง ทางบ้านตาเสาะ        | ๒๑๖๔                                 | ๖ X ๙๒๖          | ๕ X ๑๒๓๘   |                  |                  |                |   |
| ๘๐           | จากศาลากลางหมู่บ้าน ถึง วัดศรีจุฑา                                   | ๗๘๖                                  |                  | ๕ X ๒๐๔    |                  |                  |                |   |
| ๘๑           | ซอยบ้านนายซอน ถึง เขตบ้านโฆงซาง                                      | ๑๙๖                                  |                  |            | ๕ X ๑๙๖          |                  |                |   |
| ๘๒           | จากบ้านนายประชา ถึง บ้าน<br>นางอำพร                                  | ๒๙๑                                  |                  |            | ๕ X ๒๙๑          |                  |                |   |
| ๘๓           | ซอยบ้านนายสายยัน   | ๙๓                                   |                  |            | ๔ X ๙๓           |                  |                |   |
| ๘๔           | จากป้ายหมู่บ้าน ถึง ที่นายนายล้อม                                    | ๕๐๙                                  |                  |            | ๕ X ๕๐๙          |                  |                |   |
| ๘๕           | จากป้ายหมู่บ้าน ถึง หนองหัวช้าง                                      | ๕๐๒                                  |                  |            | ๕ X ๕๐๒          |                  |                |   |
| ๘๖           | จากสามแยกนางเคียบ ถึง โค้งสวนยาง                                     | ๑๔๒๘                                 |                  | ๔ X ๒๕๙    | ๕ X ๑๑๖๙         |                  |                |   |
| ๘๗           | จากสามแยกที่นายนายเสื่อย สำราญดี<br>ถึงโรงสี                         | ๔๖๔                                  |                  |            | ๕ X ๔๖๔          |                  |                |   |
| ๘๘           | จากสามแยกนางพวงเพชร รอบหนอง<br>น้ำ ถึง สามแยกบ้านนายจอก<br>ระดับเพชร | ๓๗๔                                  |                  |            | ๖ X ๓๗๔          |                  |                |   |
| ๘๙           | จากสามแยกนายกอบ ดอกศรีจันทร์<br>ถึง ร่องน้ำสาธารณะ                   | ๒๘๔                                  |                  |            | ๕ X ๒๘๔          |                  |                |   |
| ๙๐           | จากบ้านนางนันทนา จงยาว ถึง นา<br>นายเจียง                            | ๕๕๘                                  |                  |            | ๕ X ๕๕๘          |                  |                |   |
| ๙๑           | ซอยนางคำนวน ถึง บ้านนายลิว   | ๑๗๐                                  |                  |            | ๔ X ๑๗๐          |                  |                |   |
| ๙๒           | จากบ้านนายวีรชัย ไปถึง นายายคล้าย                                    | ๑๙๖                                  |                  |            | ๕ X ๑๙๖          |                  |                |   |
| ๙๓           | ซอยยายเตย ถึง สามแยกเข้าบ้าน<br>ผู้ใหญ่                              | ๒๑๒                                  |                  |            | ๖ X ๒๑๒          |                  |                |   |
| ๙๔           | จากสายตาเครือ ถึง สามแยกตากอน  | ๒๐๙๕                                 |                  |            |                  | ๕ X ๒๐๙๕         |                |   |
| ๙๕           | จากสามแยกทางเข้าคุ้มหนองปลิง ถึง<br>สามแยกทางไปหนองละเบ็ก            | ๑๘๘๘                                 |                  |            | ๖ X ๑๘๘๘         |                  |                |   |
| ๙๖           | เริ่มจากแยกโรงสีชุมชน ถึงสาม แยก<br>หลังที่ทำการ อบต.                | ๙๐๙                                  |                  |            | ๕ X ๙๐๙          |                  |                |   |

| ลำดับ<br>ที่ | ชื่อสายทาง  | ระยะทาง<br>ตลอดทั้ง<br>สาย<br>(เมตร) | ประเภทผิวจราจร       |            |                  |               | รหัสสาย<br>ทาง | ลงทะเบียน<br>ทางหลวง<br>ท้องถิ่น เมื่อ<br>ว/ด/ป |
|--------------|---|--------------------------------------|----------------------|------------|------------------|---------------|----------------|---|
|              |   |                                      | ลาด<br>ยาง<br>(เมตร) | คสล. เมตร) | ลูกรัง<br>(เมตร) | ถนนดิน (เมตร) |                |   |
| ๙๗           | เริ่มจากที่นายนายเสมียน โสณาพูน ถึง<br>บ้านนายเอื้อง กำจัดภัย   | ๗๔๐                                  |                      |            |                  | ๔ X ๗๔๐       |                |   |
| ๙๘           | ซอยบ้านนางล้วน ถึง นางเกือบ<br>กำจัดภัย                         | ๒๘๐                                  |                      |            |                  | ๔ X ๒๘๐       |                |   |
| ๙๙           | สามแยกบ้านนายสมจิตร เรืองสุขสุด ถึง<br>ป้าย ม.๘                 | ๑๓๘๖                                 |                      | ๕ X ๑๑๙๐   | ๕ X ๑๙๖          |               |                |   |
| ๑๐๐          | สามแยกบ้านนางรัตนา ถึง สามแยก<br>บ้านนางสำคัญ                   | ๘๑๒                                  |                      | ๔ X ๓๐๐    | ๕ X ๕๑๒          |               |                |   |
| ๑๐๑          | สามแยกนายนายพัฒน์ ถึง ถนน เขต<br>ม.๗ บ้านโคกทะเล                |                                      |                      |            | ๖ X ๘๑๑          |               |                |   |
| ๑๐๒          | สามแยกนางสำราญ ถึง ถนนเขต ม.๖<br>(กระท่อมนายเมื่อ)              | ๔๖๕                                  |                      |            | ๖ X ๔๖๕          |               |                |   |
| ๑๐๓          | จากหมู่บ้านตาเมื่อน ถึง บ้านปะสนา<br>ต.ปรี้อ                    | ๒๐๔๓                                 |                      | ๕ X ๑๗๔๑   | ๖ X ๓๐๒          |               |                |   |
| ๑๐๔          | จากนารี่รินรม ถึง บ้านกันจาง                                    | ๑๑๕๑                                 |                      |            | ๔ X ๑๑๕๑         |               |                |   |
| ๑๐๕          | ซอยโลกชี้เหล็ก  | ๑๖๐๐                                 |                      |            |                  | ๔ X ๑๖๐๐      |                |   |
| ๑๐๖          | ท้ายศรีราช  | ๓๖๐                                  |                      |            | ๔ X ๓๖๐          |               |                |   |
| ๑๐๗          | ซอยสุดสำริด   | ๕๘๐                                  |                      | ๕ X ๑๘๐    | ๔ X ๔๐๐          |               |                |   |
| ๑๐๘          | ซอยจันทร์ประสิทธิ์  | ๕๗๖                                  |                      |            | ๕ X ๕๗๖          |               |                |   |
| ๑๐๙          | ถนนหน้าวัดตาเมื่อน  | ๕๔๐                                  |                      |            | ๕ X ๕๔๐          |               |                |   |
| ๑๑๐          | ซอยดำสุขสันต์   | ๔๙๓                                  |                      |            |                  | ๔ X ๔๙๓       |                |   |
| ๑๑๑          | ซอยหงษ์ชัย  | ๕๕๐                                  |                      |            | ๕ X ๕๕๐          |               |                |   |
| ๑๑๒          | ซอยชี้เมา   | ๑๑๕                                  |                      |            |                  | ๓ X ๑๑๕       |                |   |
| ๑๑๓          | จากชุมประตุมู่บ้าน ถึง ลำห้วยไปบ้าน<br>บุญโนง                   | ๑๐๙๕                                 |                      | ๕ X ๘๓๖    | ๕ X ๒๕๙          |               |                |   |
| ๑๑๔          | ถนนจากโรงสี ม.๒บ้านปราสาท ถึง<br>สามแยกนายนายพัน ดินานพ         | ๑๒๙๐                                 |                      | ๔ X ๔๐๐    | ๖ X ๘๙๐          |               |                |   |
| ๑๑๕          | จากนายนายประจักษ์ ปิเถาะนาม ถึง ถนน<br>สามแยกนายนายฤทัย สมนิยาม | ๗๐๐                                  |                      |            | ๕ X ๗๐๐          |               |                |   |
| ๑๑๖          | ถนนกลางหมู่บ้านยางตาราด   | ๖๔๘                                  |                      | ๕ X ๖๔๘    |                  |               |                |   |

| ลำดับ<br>ที่ | ชื่อสายทาง  | ระยะทาง<br>ตลอดทั้ง<br>สาย<br>(เมตร) | ประเภทผิวจราจร       |            |                  |               | รหัสสาย<br>ทาง | ลงทะเบียน<br>ทางหลวง<br>ท้องถิ่น เมื่อ<br>ว/ด/ป |
|--------------|---|--------------------------------------|----------------------|------------|------------------|---------------|----------------|---|
|              |   |                                      | ลาด<br>ยาง<br>(เมตร) | คสล. เมตร) | ลูกรัง<br>(เมตร) | ถนนดิน (เมตร) |                |   |
| ๑๑๗          | ซอยแยกบ้านนายวิสุทธิ หมายสม ถึง<br>บ้านนายสมทิต งามแล้ม               | ๑๘๙                                  |                      |            |                  |               | ๓.๕ X ๑๘๙      |   |
| ๑๑๘          | ซอยสามแยกบ้านนายสุทัน สอนงาม ถึง<br>บ้านนายรอบ ทองเกลี้ยง             | ๗๒                                   |                      |            |                  |               | ๓.๕ X ๗๒       |   |
| ๑๑๙          | ซอยไปนาตาแผน กลับแดง  | ๑๐๐                                  |                      |            |                  |               | ๓ X ๑๐๐        |   |
| ๑๒๐          | ซอยไปบ้านนายเสื่อ นิราศภัย ถึง บ้าน<br>นายสมุห์ รื้อแรงเรือง          | ๒๔๙                                  |                      |            |                  | ๔ X ๒๔๙       |                |   |
| ๑๒๑          | ซอยสามแยกไปบ้านนายอนุสรณ์<br>หัวเหิม                                  | ๔๘                                   |                      |            |                  |               | ๔ X ๔๘         |   |
| ๑๒๒          | ซอยไปบ้านนายหนูนันท์ ผานาค  | ๑๐๐                                  |                      |            |                  |               | ๔ X ๑๐๐        |   |
| ๑๒๓          | ซอยไปบ้านนางประกอบ นิราศภัย   | ๑๐๐                                  |                      |            |                  |               | ๓ X ๑๐๐        |   |
| ๑๒๔          | ถนนสามแยกบ้านนายเทียม ดินานพ ถึง<br>บ้านนายอิล โสนาพูน                | ๑๐๐                                  |                      |            |                  |               | ๕ X ๑๐๐        |   |
| ๑๒๕          | สี่แยกโรงเรียนบ้านบ่อน้อย ถึง สาม<br>แยกศาลากลางหมู่บ้าน              | ๑๒๕๗                                 |                      |            |                  |               |                |   |
| ๑๒๖          | จากสามแยกศาลากลางหมู่บ้าน ถึง สามแยก<br>ตาพัน ดินานพ                  | ๒๖๖๙                                 |                      |            |                  |               |                |   |
| ๑๒๗          | จากสามแยกตาพัน ดินานพ ถึง เขต<br>ตำบลปรีอ                             | ๒๒๙๘                                 |                      |            |                  |               |                |   |
|              |   |                                      |                      |            |                  |               |                |   |
|              |   |                                      |                      |            |                  |               |                |   |
| ๑๒๘          | สามแยกนางเปรีอัย เรืองสุขสุด ถึง<br>บ้านบ๊ะสนา ตำบลปรีอ               | ๑๕๐๐                                 |                      |            |                  |               |                |   |
| ๑๒๙          | ถนนสายหนองกั้นจาน   | ๑๑๒                                  |                      |            |                  |               |                |   |
| ๑๓๐          | เริ่มจากจากสระยายจันทร์ ถึง มุม ที่นา<br>นายสุเทย มากแสน              | ๙๒๑                                  |                      |            |                  |               |                |   |
| ๑๓๑          | เริ่มจากหน้าวัดหนองจอก กลางป่าทำเล<br>เลี้ยงสัตว์ ถึง สระน้ำยายจันทร์ | ๖๕๗                                  |                      |            |                  |               |                |   |

ที่มา : กองช่าง ข้อมูล ณ ๙ เมษายน ๒๕๖๔

ตารางที่ ๑๒ ตารางแสดงบัญชีทะเบียนประวัติถนน

## ๕.๒ การไฟฟ้า

- ไฟฟ้าในครัวเรือน ประชากรที่มีไฟฟ้าใช้ ประมาณ ๙๕ % และไฟฟ้าสาธารณะในหมู่บ้าน

## ๕.๓ การประปา

ประปาหมู่บ้านมีทั้งแบบบาดาลและแบบผิวดิน

ประปาบาดาล มีดังนี้

- ม.๑ บ้านทนาง, ม.๒ บ้านปราสาท, ม.๓ บ้านบุอันโนง, ม.๔ บ้านโคกยางชุม, ม.๕ บ้านสะเดา,
- ม.๖ บ้านขนาด, ม.๗ บ้านโคกกะลัน, ม.๘ บ้านระวีนาครอง, ม.๙ บ้านตาเมื่อน และ
- ม.๑๑ บ้านกันจาน

- ประปาผิวดิน มีดังนี้

- ม.๑ บ้านทนาง, ม.๑๐ บ้านยางตาราด

## ๖. ระบบเศรษฐกิจ

### ๖.๑ การเกษตร

- ประชากรส่วนใหญ่ ปลูกข้าวนาปี พื้นที่ปลูก จำนวน ๑๖,๒๐๒ ไร่
- ปลูกยางพารา พื้นที่ปลูก จำนวน ๒๙๐ ไร่
- ปลูกปาล์ม พื้นที่ปลูก จำนวน ๒๐ ไร่
- ปลูกอ้อย พื้นที่ปลูก จำนวน ๑,๘๔๕ ไร่
- ปลูกมันสำปะหลัง พื้นที่ปลูกจำนวน ๓๘๐ ไร่

### ๖.๒ การปศุสัตว์

- เลี้ยงโคเนื้อ, กระบือ, เป็ดไข่, เป็ดเนื้อ, ไก่ไข่, ไก่พื้นเมือง, สุกร, กบ, หuhn

### ๖.๓ การบริการ

- บริการอินเทอร์เน็ต ตั้งอยู่ หมู่ที่ ๑ บ้านทนาง ผู้ประกอบการชื่อ นายภูเบศ นิราศภัย เบอร์โทร ๐๖๑-๖๒๘๘๘๕๖
- บริการตัดผม ตั้งอยู่ หมู่ที่ ๘ บ้านระวีนาครอง ผู้ประกอบการชื่อ นางสุพิน รัศมีแก้ว และ นางสาวแก้ว ดินานพ บ้านเลขที่ ๑๔๑ หมู่ที่ ๔ บ้านโคกยางชุม
- บริการเสริมสวย ตั้งอยู่ หมู่ที่ ๑ บ้านทนาง ผู้ประกอบการชื่อ นางสาวสุวรรณี เรืองสุขสุด
- บริการรถรับส่งนักเรียน ตั้งอยู่หมู่ที่ ๒ บ้านปราสาท ผู้ประกอบการชื่อ ร.ต.ต.ชนะ สำราญดี นางสาวรรณา เรืองสุขสุด / หมู่ที่ ๓ นายสมเปียน ดินานพ และ

### ๖.๔ การท่องเที่ยว

- โบราณสถานบ้านปราสาท ตั้งอยู่ หมู่ที่ ๒ บ้านปราสาท
- ท่องเที่ยวเชิงเศรษฐกิจพอเพียง ได้แก่ หมู่ที่ ๔ บ้านโคกยางชุม และ หมู่ที่ ๑๐ บ้านยางตาราด
- ท่องเที่ยวเชิงวัฒนธรรม ประเพณี ได้แก่ การรำตรด หมู่ที่ ๑ บ้านทนาง

### ๖.๕ การพาณิชย์และกลุ่มอาชีพ

- กลุ่มตัดเย็บบ้านทนาง ตั้งอยู่บ้านเลขที่ ๕๖ หมู่ที่ ๑ บ้านทนาง ประธานกลุ่ม นางสาววล เรืองสุขสุด เบอร์โทรศัพท์ ๐๘๗-๐๓๑๑๐๐๕
- กลุ่มไข่เค็ม ตั้งอยู่บ้านเลขที่ ๕๘ หมู่ที่ ๒ บ้านปราสาท ประธานกลุ่ม นางสมใจ ท่วมจันทร์ เบอร์โทรศัพท์ ๐๘๐-๖๑๑๑๓๑๐
- กลุ่มทอผ้าไหมบ้านสะเดา ตั้งอยู่บ้านเลขที่ ๙๓ หมู่ที่ ๕ บ้านสะเดา ประธานกลุ่ม นางประภา ประชุมฉลาด เบอร์โทรศัพท์ ๐๘๘-๕๑๕๖๘๐๓

- กลุ่มผ้าไหมบ้านขนาด ตั้งอยู่บ้านเลขที่ ๑๙๑ หมู่ที่ ๖ บ้านขนาด ประธานกลุ่ม นางเฉลือ พรหมมา เบอร์โทรศัพท์ ๐๘๑-๐๖๒๐๔๔๑

- กลุ่มทอเสื่อกก ตั้งอยู่บ้านเลขที่ ๔๑ หมู่ที่ ๙ บ้านตาเมื่อน ประธานกลุ่ม นางเปลือว เทพรำพึง เบอร์โทรศัพท์ ๐๘๒-๗๕๒๑๘๒๙

- กลุ่มเปลระวีนาครอง ตั้งอยู่บ้านเลขที่ ๖๙ หมู่ที่ ๘ บ้านระวีนาครอง ประธานกลุ่ม นายสุธน ยืนยาว เบอร์โทรศัพท์ ๐๘๕-๒๗๖๑๘๓๗

- กลุ่มสตรีทอผ้าไหมบ้านระวีนาครอง ตั้งอยู่บ้านเลขที่ ๘๐/๒ หมู่ที่ ๘ บ้านระวีนาครอง ประธานกลุ่ม นางเทียบ กำจัดภัย เบอร์โทรศัพท์ ๐๘๙-๕๘๑๐๔๑๑

- กลุ่มทอผ้าไหม บ้านยางตาราด ตั้งอยู่บ้านเลขที่ ๑๕๖ หมู่ที่ ๑๐ บ้านยางตาราด ประธานกลุ่ม นางดิม ดินานพ เบอร์โทรศัพท์ ๐๘๐-๗๒๔๙๐๒๖

- กลุ่มปลูกผักปลอดภัยบ้านโคกยางชุม ตั้งอยู่ บ้านเลขที่ ๘๔ หมู่ที่ ๔ ตำบลปราสาททอง อำเภอปราสาท จังหวัดสุรินทร์ ประธานกลุ่ม นางสุวิมล สุดเวียง

#### ๖.๖ แรงงาน

- ส่วนใหญ่ใช้แรงงานในพื้นที่ ในหมู่บ้านของตนเอง

- แรงงานบางส่วนรับจ้างตามโรงงานนอกพื้นที่ เช่น โรงงานน้ำตาล โรงงานเย็บผ้าตำบลเชื้อเพลิง

เป็นต้น

### ๗. ศาสนา ประเพณี วัฒนธรรม

#### ๗.๑ การนับถือศาสนา

- ประชากรส่วนใหญ่นับถือศาสนาพุทธ

วัดในพื้นที่ตำบลปราสาททอง ประกอบด้วย วัด ๔ แห่ง

๑. วัดสว่างอารมณ์ ตั้งอยู่หมู่ที่ ๑ บ้านทอง

๒. วัดสุวรรณโณคาราม ตั้งอยู่หมู่ที่ ๕ บ้านสะเดา

๓. วัดหนองจอก ตั้งอยู่หมู่ที่ ๓ บ้านบูนโง้ง

๔. วัดศรีจุฑานุสรณ์ ตั้งอยู่หมู่ที่ ๗ บ้านโคกกะลัน

สำนักสงฆ์ในพื้นที่ตำบลปราสาททอง ประกอบด้วย ๒ แห่ง

๑. วัดยางชุม ตั้งอยู่หมู่ที่ ๔ บ้านโคกยางชุม

๒. วัดปราสาทเทพนิมิต ตั้งอยู่หมู่ที่ ๒ บ้านปราสาท

ธรรมยุทในพื้นที่ตำบลปราสาททอง ประกอบด้วย ๑ แห่ง

๑. วัดป่าตาเมื่อน ตั้งอยู่หมู่ที่ ๙ บ้านตาเมื่อน

#### ๗.๒ ประเพณีและงานประจำปี

- งานบุญประเพณีโบราณสถานปราสาททอง

- รำตรุด วันผู้สูงอายุ แชนโฌนตา

- ลอยกระทง

- แห่เทียนเข้าพรรษา

#### ๗.๓ ภูมิปัญญาท้องถิ่น ภาษาถิ่น

- มีภาษาพูด (ภาษาท้องถิ่น) เป็นภาษาเขมร

#### ๗.๔ สินค้าพื้นเมือง และของที่ระลึก

- กลุ่มตัดเย็บผ้า หมู่ที่ ๑ บ้านทง
- กลุ่มไข่เค็ม หมู่ที่ ๒ บ้านปราสาท
- กลุ่มผ้าไหมบ้านสะเดา หมู่ที่ ๕ บ้านสะเดา หมู่ที่ ๘ บ้านระวีนาครอง หมู่ที่ ๑๐ บ้านยางตาราด
- กลุ่มผ้าไหมบ้านขนาด หมู่ที่ ๖ บ้านขนาด
- กลุ่มเปล หมู่ที่ ๘ บ้านระวีนาครอง
- กลุ่มทอเสื่อกก หมู่ที่ ๙ บ้านตาเมื่อน
- กลุ่มทอผ้าไหม บ้านยางตาราด หมู่ที่ ๑๐ บ้านยางตาราด

#### ๘. ทรัพยากรธรรมชาติ

##### ๘.๑ น้ำ

มีทั้งหมด จำนวน ๓๓ แห่ง ได้แก่

- ม.๑ หนองน้ำบ้านทง ขนาดพื้นที่ ๒๐ ไร่ ๓ งาน ๗๙ ตารางวา, หนองโคกจ๊ะ ขนาดพื้นที่ ๙ ไร่ ๒ งาน ๖๙ ตารางวา
- ม.๒ หนองน้ำละเบ็ก ขนาดพื้นที่ ๒๘ ไร่ ๓ งาน ๒๑ ตารางวา, หนองตะขบ ขนาดพื้นที่ ๒ ไร่ ๓ งาน ๔ ตารางวา, หนองระไซร์ ขนาดพื้นที่ ๑ ไร่ ๒๖ ตารางวา, หนองพรม ขนาดพื้นที่ ๒ ไร่ ๑ งาน ๓๓ ตารางวา, หนองอันโนง ขนาดพื้นที่ ๕ ไร่ ๓ งาน ๙๑ ตารางวา, หนองสำรอง ขนาดพื้นที่ ๒ ไร่ ๒ งาน ๖๕ ตารางวา, หนองจอก ขนาดพื้นที่ ๒ ไร่ ๘๐ ตารางวา
- ม.๓ หนองบูนโนง ขนาดพื้นที่ ๑๒ ไร่ ๒ งาน ๘๗ ตารางวา
- ม.๔ หนองซุม ขนาดพื้นที่ ๓๕ ไร่ ๑ งาน ๕๔ ตารางวา
- ม.๕ หนองประทาน ขนาดพื้นที่ ๑๓ ไร่ ๓ งาน ๔๗ ตารางวา, หนองสะเดา ขนาดพื้นที่ ๑๒ ไร่ ๓ งาน ๗๖ ตารางวา, หนองตาแพง ขนาดพื้นที่ ๑ ไร่ ๖๐ ตารางวา, หนองกันเกาะ ขนาดพื้นที่ ๔ ไร่ ๓ งาน ๙๙ ตารางวา
- ม.๖ หนองเสม็ด ขนาดพื้นที่ ๔ ไร่ ๒ งาน ๖๘ ตารางวา, สระหลวงบ้านขนาด ขนาดพื้นที่ ๒ ไร่ ๓๔ ตารางวา
- ม.๗ หนองตะตึงไถ ขนาดพื้นที่ ๑๒ ไร่ ๓ งาน ๓ ตารางวา, หนองหัวช้าง ขนาดพื้นที่ ๑๘ ไร่ ๓ งาน ๒ ตารางวา
- ม.๘ หนองนาครอง ขนาดพื้นที่ ๑๗ ไร่ ๓ งาน ๕๑ ตารางวา, หนองระวี ขนาดพื้นที่ ๑๓ ไร่ ๒๓ ตารางวา, หนองปลิง ขนาดพื้นที่ ๒ ไร่ ๒ งาน ๔ ตารางวา
- ม.๙ หนองถนน ขนาดพื้นที่ ๕ ไร่, สระตาเมื่อน ขนาดพื้นที่ ๑ ไร่ ๒ งาน, หนองตาเงิน ขนาดพื้นที่ ๑ ไร่
- ม.๑๐ หนองยาง ขนาดพื้นที่ ๑๔ ไร่ ๑ งาน ๖๙ ตารางวา, หนองตาราด ขนาดพื้นที่ ๔ ไร่, หนองยาง ขนาดพื้นที่ ๑๔ ไร่ ๑ งาน ๖๙ ตารางวา,

- ม.๑๑ หนองกันจาน ขนาดพื้นที่ ๒ ไร่, หนองยายจันทร์ ขนาดพื้นที่ ๔ ไร่, สระสภกรณ์การเกษตร ขนาดพื้นที่ ๕ ไร่, หนองจบก ขนาดพื้นที่ ๒๓๙ ไร่
- สระน้ำโรงเรียน ๖ แห่ง
  - โรงเรียนบ้านทงขนาดพื้นที่ ๑๕ ไร่ ๑ งาน ๒๔ ตารางวา ๑ แห่ง
  - โรงเรียนบ้านปราสาท ๓ แห่ง
  - โรงเรียนบ้านบุอันโนง ๒ แห่ง
- ลำห้วยตาลวกผ่าน ม.๕,๒,๑๐,๙,๓,๔ ๑ สาย
- ลำห้วยตาลวก-หนองประทาน-ลำห้วยตาลวก (๒,๐๐๐ เมตร) ๑ สาย
- ร่องน้ำสาธารณะผ่าน ม.๕ - ม.๒ ( ๘๐๐ เมตร ) ๑ สาย
- ร่องน้ำสาธารณะผ่าน ม.๘ - ม.๑ ( ๓,๐๐๐ เมตร) ๑ สาย
- ร่องน้ำสาธารณะผ่าน ม.๗ - ม. ๘ ( ๒,๐๐๐ เมตร) ๑ สาย

#### ๘.๒ ป่าไม้

- ที่ทำเลป่าจบก เนื้อที่ ๓๐๐ ไร่ ตั้งอยู่ หมู่ที่ ๑๑ บ้านกันจาน

#### ๘.๓ คุณภาพของทรัพยากรธรรมชาติ

- ทรัพยากรธรรมชาติ

น้ำ อุดมสมบูรณ์ดีในฤดูฝน จะแล้งในฤดูแล้ง ทำให้น้ำมีปริมาณไม่เพียงพอในการอุปโภค-บริโภค และใช้ในการเกษตร ป่าไม้ อุดมสมบูรณ์ดีในฤดูฝน ฤดูแล้งต้นไม้ขาดน้ำทำให้ต้นไม้แห้ง และเฉาตาย

## ส่วนที่ ๒

### ยุทธศาสตร์การพัฒนองค์กรปกครองส่วนท้องถิ่น

#### ๑. ความสัมพันธ์ระหว่างแผนพัฒนาระดับมหภาค

ในการกระจายอำนาจการบริหารของรัฐไปสู่องค์กรปกครองส่วนท้องถิ่น ดังกล่าวตามพระราชบัญญัติกำหนดแผนและขั้นตอนการกระจายอำนาจ พ.ศ. ๒๕๔๒ ได้กำหนดรายละเอียดเกี่ยวกับขั้นตอนและกระบวนการในการถ่ายโอนภารกิจงบประมาณ และอัตรากำลังของราชการส่วนกลางและราชการส่วนภูมิภาคไปให้แก่องค์กรปกครองส่วนท้องถิ่นโดยมีกำหนดระยะเวลาและเงื่อนไขที่ระบุไว้อย่างชัดเจนว่าในอนาคตอันใกล้นี้้องค์กรปกครองส่วนท้องถิ่นจะได้รับการจัดสรรงบประมาณในสัดส่วนที่สูงขึ้น มีอัตรากำลังมากขึ้น รวมทั้งมีภารกิจและหน้าที่ความรับผิดชอบที่เพิ่มขึ้นตามกันไปด้วยจากผลการเปลี่ยนแปลงดังกล่าว จึงมีความจำเป็นอย่างยิ่งที่องค์กรปกครองส่วนท้องถิ่นทุกแห่งจะต้องมีการเตรียมการเพื่อรองรับมาตรการในการถ่ายโอนภารกิจงบประมาณและอัตรากำลังจากหน่วยงานส่วนกลางและส่วนภูมิภาค ตามที่กฎหมายกำหนดเพื่อที่จะสามารถปฏิบัติภารกิจตามที่ได้รับมอบหมายได้อย่างมีประสิทธิภาพซึ่งหมายความว่าองค์กรปกครองส่วนท้องถิ่นจะต้องเร่งกำหนดจุดหมายหรือทิศทางในการพัฒนาของตนให้ชัดเจนมีการกำหนดยุทธศาสตร์และแนวทางการพัฒนาที่สอดคล้องกับจุดมุ่งหมายในการพัฒนาอย่างเป็นระบบโดยมีความครอบคลุมภารกิจการพัฒนาในทุกๆ ด้าน อันเป็นการแสดงให้เห็นถึงความพร้อมและศักยภาพขององค์กรปกครองส่วนท้องถิ่น ที่จะสามารถบริหารงานในความรับผิดชอบตามที่ราชการส่วนกลางและราชการส่วนภูมิภาคจะถ่ายโอนมาให้ได้อย่างมีประสิทธิภาพ แผนยุทธศาสตร์การพัฒนาจึงถือเป็นเครื่องมือสำคัญอย่างยิ่งที่จะช่วยสนับสนุนในการวิเคราะห์สภาพปัญหา/ความต้องการขององค์กรบริหารส่วนตำบล เพื่อนำไปสู่การกำหนดจุดมุ่งหมายในการพัฒนาการกำหนดภารกิจและแนวทางการดำเนินงาน เพื่อนำไปสู่จุดมุ่งหมายดังกล่าวอย่างเป็นระบบ ซึ่งจะช่วยให้การกำหนดแผนงาน/โครงการมีทิศทางที่สอดคล้องและประสานสนับสนุนในจุดมุ่งหมายร่วมกัน นอกจากนี้จะทำให้ปัญหา/ความต้องการได้รับการตอบสนองอย่างเหมาะสมแล้ว ยังเป็นการบริหารทรัพยากรที่มีอยู่อย่างจำกัดให้เกิดประโยชน์สูงสุดในขณะเดียวกันด้วยหลักการสำคัญที่ถือเป็นหัวใจของการจัดทำแผนยุทธศาสตร์การพัฒนาก็คือการกำหนดจุดมุ่งหมายการพัฒนาและการกำหนดแนวทางการพัฒนาที่จะนำไปสู่การบรรลุผลตามจุดมุ่งหมายที่กำหนดไว้ทั้งนี้เพราะหากไม่มีจุดมุ่งหมายในการพัฒนาที่ชัดเจนแล้วการบริหารงานก็จะเป็นการแก้ไขปัญหาเฉพาะหน้าไปเรื่อยๆ เมื่อมีปัญหาอย่างซ้ำซ้อนและไม่มีที่สิ้นสุดแล้วยังอาจทำให้ปัญหามีความรุนแรงมากขึ้นจนเกินศักยภาพและแก้ไขได้ ดังนั้นการจัดทำแผนพัฒนาในครั้งนี้ จึงเป็นโอกาสอันดีที่จะได้กำหนดจุดมุ่งหมายและแนวทางการพัฒนาที่สอดคล้องกับสภาพปัญหาความต้องการและศักยภาพอย่างเป็นระบบซึ่งนอกจากจะเป็นการพัฒนาประสิทธิภาพในการบริหารจัดการภายใต้ทรัพยากรที่มีอยู่อย่างจำกัดแล้ว ยังเป็นการเตรียมความพร้อมเพื่อรองรับการถ่ายโอนภารกิจจากหน่วยงานส่วนกลางและส่วนภูมิภาคอีกทางหนึ่งด้วย

#### ๑.๑ แผนยุทธศาสตร์ชาติ ๒๐ ปี

กรอบยุทธศาสตร์ชาติระยะ ๒๐ ปี (พ.ศ. ๒๕๖๐ - ๒๕๗๙)

เพื่อให้บรรลุวิสัยทัศน์ “ประเทศไทยมีความมั่นคง มั่งคั่ง ยั่งยืน เป็นประเทศพัฒนาแล้ว ด้วยการพัฒนาตามหลักปรัชญาเศรษฐกิจพอเพียง” นำไปสู่การพัฒนาให้คนไทยมีความสุขและตอบสนองต่อการบรรลุซึ่งผลประโยชน์แห่งชาติ ในการที่จะพัฒนาชีวิต สร้างรายได้ระดับสูง เป็นประเทศพัฒนาแล้ว และสร้างความสุขของคนไทย สังคมมีความมั่นคง เสมอภาคและเป็นธรรม ประเทศสามารถแข่งขันกันได้ในระบบเศรษฐกิจ”

## กรอบแนวทางที่สำคัญของยุทธศาสตร์ชาติระยะ ๒๐ ปี

### ๑. ด้านความมั่นคง

- (๑) เสริมสร้างความมั่นคงของสถาบันหลักและการปกครองระบอบประชาธิปไตยอันมีพระมหากษัตริย์ทรงเป็นประมุข
- (๒) ปฏิรูปกลไกการบริหารประเทศและพัฒนาความมั่นคงทางการเมือง ขจัดคอร์รัปชัน สร้างความเชื่อมั่นในกระบวนการยุติธรรม
- (๓) การรักษาความมั่นคงภายในและความสงบเรียบร้อยภายใน ตลอดจนการบริหารจัดการความมั่นคงชายแดนและชายฝั่งทะเล
- (๔) การพัฒนาระบบกลไก มาตรการและความร่วมมือระหว่างประเทศทุกระดับ และรักษาคุณภาพความสัมพันธ์กับประเทศ มหาอำนาจ เพื่อป้องกันและแก้ไขปัญหาความมั่นคงรูปแบบใหม่
- (๕) การพัฒนาเสริมสร้างศักยภาพการฉีกกำลังป้องกันประเทศ การรักษาความสงบเรียบร้อยภายในประเทศ สร้างความร่วมมือกับประเทศเพื่อนบ้านและมิตรประเทศ
- (๖) การพัฒนาระบบการเตรียมพร้อมแห่งชาติและระบบบริหารจัดการภัยพิบัติ รักษาความมั่นคงของฐานทรัพยากรธรรมชาติสิ่งแวดล้อม
- (๗) การปรับกระบวนการทำงานของกลไกที่เกี่ยวข้องจากแนวตั้งสู่แนวนอนมากขึ้น

### ๒. ด้านการสร้างความสามารถในการแข่งขัน

- (๑) การพัฒนาสมรรถนะทางเศรษฐกิจ ส่งเสริมการค้า การลงทุน พัฒนาสู่ชาติการค้า
- (๒) การพัฒนาภาคการผลิตและบริการ เสริมสร้างฐานการผลิตเข้มแข็ง ยั่งยืน และส่งเสริมเกษตรกรรายย่อยสู่เกษตรยั่งยืนเป็นมิตรกับสิ่งแวดล้อม
- (๓) การพัฒนาผู้ประกอบการและเศรษฐกิจชุมชน พัฒนาทักษะผู้ประกอบการ ยกกระดับผลิตภาพแรงงานและพัฒนา SMEs สู่สากล
- (๔) การพัฒนาพื้นที่เศรษฐกิจพิเศษและเมืองพัฒนาเขตเศรษฐกิจพิเศษ ชายแดน และพัฒนาระบบเมืองศูนย์กลางความเจริญ
- (๕) การลงทุนพัฒนาโครงสร้างพื้นฐาน ด้านการขนส่ง ความมั่นคงและพลังงาน ระบบเทคโนโลยีสารสนเทศและการวิจัยและพัฒนา
- (๖) การเชื่อมโยงกับภูมิภาคและเศรษฐกิจโลก สร้างความเป็นหุ้นส่วนการพัฒนากับนานาประเทศ ส่งเสริมให้ไทยเป็นฐานของการประกอบธุรกิจ ฯลฯ

### ๓. ด้านการพัฒนาและเสริมสร้างศักยภาพคน

- (๑) พัฒนาศักยภาพคนตลอดช่วงชีวิต
- (๒) การยกระดับการศึกษาและการเรียนรู้ให้มีคุณภาพเท่าเทียมและทั่วถึง
- (๓) ปลูกฝังระเบียบวินัย คุณธรรม จริยธรรม ค่านิยมที่พึงประสงค์
- (๔) การสร้างเสริมให้คนมีสุขภาวะที่ดี
- (๕) การสร้างความอยู่ดีมีสุขของครอบครัวไทย

#### ๔. ด้านการสร้างโอกาสความเสมอภาคและเท่าเทียมกันทางสังคม

- (๑) สร้างความมั่นคงและการลดความเหลื่อมล้ำทางเศรษฐกิจและสังคม
- (๒) พัฒนาระบบบริการและระบบบริหารจัดการสุขภาพ
- (๓) มีสภาพแวดล้อมและนวัตกรรมที่เอื้อต่อการดำรงชีวิตในสังคมสูงวัย
- (๔) สร้างความเข้มแข็งของสถาบันทางสังคม ทูทางวัฒนธรรมและความเข้มแข็งของชุมชน
- (๕) พัฒนาการสื่อสารมวลชนให้เป็นกลไกในการสนับสนุนการพัฒนา

#### ๕. ด้านการสร้างการเติบโตบนคุณภาพชีวิตที่เป็นมิตรกับสิ่งแวดล้อม

- (๑) จัดระบบอนุรักษ์ พื้ฟูและป้องกันการทำลายทรัพยากรธรรมชาติ
- (๒) วางระบบบริหารจัดการน้ำให้มีประสิทธิภาพทั้ง ๒๕ ลุ่มน้ำ เน้นการปรับระบบการบริหารจัดการอุทกภัยอย่างบูรณาการ
- (๓) การพัฒนาและใช้พลังงานที่เป็นมิตรกับสิ่งแวดล้อม
- (๔) การพัฒนาเมืองอุตสาหกรรมเชิงนิเวศและเมืองที่เป็นมิตรกับสิ่งแวดล้อม
- (๕) การร่วมลดปัญหาโลกร้อนและปรับตัวให้พร้อมกับการเปลี่ยนแปลงสภาพภูมิอากาศ
- (๖) การใช้เครื่องมือทางเศรษฐศาสตร์และนโยบายการคลังเพื่อสิ่งแวดล้อม

#### ๖. ด้านการปรับสมดุลและพัฒนา ระบบการบริหารจัดการภาครัฐ

- (๑) การปรับปรุงโครงสร้าง บทบาท ภารกิจของหน่วยงานภาครัฐ ให้มีขนาดที่เหมาะสม
- (๒) การวางระบบบริหารราชการแบบบูรณาการ
- (๓) การพัฒนาระบบบริหารจัดการกำลังคนและพัฒนาบุคลากรภาครัฐ
- (๔) การต่อต้านการทุจริตและประพฤติมิชอบ
- (๕) การปรับปรุงกฎหมายและระเบียบต่าง ๆ ให้ทันสมัย เป็นธรรมและเป็นสากล
- (๖) พัฒนาระบบการให้บริการประชาชนของหน่วยงานภาครัฐ
- (๗) ปรับปรุงการบริหารจัดการรายได้และรายจ่ายของภาครัฐ

#### ๑.๒ แผนพัฒนาเศรษฐกิจและสังคมแห่งชาติ ฉบับที่ ๑๒

แผนพัฒนาเศรษฐกิจและสังคมแห่งชาติ ฉบับที่ ๑๒ พ.ศ.๒๕๖๐-๒๕๖๔ ได้น้อมนำหลัก “ปรัชญาเศรษฐกิจพอเพียง” มาเป็นปรัชญานำทางในการพัฒนาประเทศอย่างต่อเนื่องจากแผนพัฒนาเศรษฐกิจและสังคมแห่งชาติ ฉบับที่ ๙-๑๑ โดยการจัดทำแผนพัฒนาเศรษฐกิจและสังคมแห่งชาติฉบับที่ ๑๒ ครั้งนี้ สำนักคณะกรรมการพัฒนาเศรษฐกิจและสังคมแห่งชาติ (สศช.) ได้จัดทำบนพื้นฐานของกรอบยุทธศาสตร์ชาติ ๒๐ ปี (พ.ศ.๒๕๖๐-๒๕๗๙) ซึ่งเป็นแผนหลักของการพัฒนาประเทศ และเป้าหมายการพัฒนาที่ยั่งยืน (Sustainable Development Goals : SDGs) รวมทั้งการปรับโครงสร้างประเทศไทยไปสู่ประเทศไทย ๔.๐ ตลอดจนประเด็นการปฏิรูปประเทศ นอกจากนั้นได้ให้ความสำคัญกับการมีส่วนร่วมของภาคีการพัฒนาทุกภาคส่วน เพื่อร่วมกันกำหนดวิสัยทัศน์และทิศทางการพัฒนาประเทศ รวมทั้งร่วมจัดทำรายละเอียดยุทธศาสตร์ของแผนฯ เพื่อมุ่งสู่ “ความมั่นคง มั่งคั่ง และยั่งยืน”

ยุทธศาสตร์การพัฒนาประเทศ แผนพัฒนาฯ ฉบับที่ ๑๒ ได้กำหนดยุทธศาสตร์การพัฒนาประเทศไว้ทั้งหมด ๑๐ ยุทธศาสตร์ โดยมียุทธศาสตร์ ๖ ยุทธศาสตร์ ตามกรอบยุทธศาสตร์ชาติ ๒๐ ปี และอีก ๔ ยุทธศาสตร์ที่เป็นปัจจัยสนับสนุน ดังนี้

๑. การเสริมสร้างและพัฒนาศักยภาพทุนมนุษย์  
๒. ยุทธศาสตร์การสร้างความเป็นธรรมและลดความเหลื่อมล้ำในสังคม  
๓. ยุทธศาสตร์การสร้างความเข้มแข็งทางเศรษฐกิจและแข่งขันได้อย่างยั่งยืน  
๔. ยุทธศาสตร์การเติบโตที่เป็นมิตรกับสิ่งแวดล้อมเพื่อการพัฒนาที่ยั่งยืน  
๕. ยุทธศาสตร์การเสริมสร้างความมั่นคงแห่งชาติเพื่อการพัฒนาประเทศสู่ความมั่งคั่งและ  
ยั่งยืน

๖. ยุทธศาสตร์การบริหารจัดการในภาครัฐ การป้องกันการทุจริตประพฤติมิชอบและ  
ธรรมาภิบาลในสังคมไทย

๗. ยุทธศาสตร์การพัฒนาโครงสร้างพื้นฐานและระบบโลจิสติกส์
๘. ยุทธศาสตร์การพัฒนาวิทยาศาสตร์ เทคโนโลยี วิจัย และนวัตกรรม
๙. ยุทธศาสตร์พัฒนาภาค เมือง และพื้นที่เศรษฐกิจ
๑๐. ยุทธศาสตร์ความร่วมมือระหว่างประเทศเพื่อการพัฒนา

**๑. ยุทธศาสตร์การเสริมสร้างและพัฒนาศักยภาพทุนมนุษย์** ทุนมนุษย์ของประเทศไทยยังมี  
ปัญหาใน ด้านคุณภาพคนในแต่ละช่วงวัย โดยผลลัพธ์ทางการศึกษาของเด็กวัยเรียนค่อนข้างต่ำ การพัฒนา  
ความรู้และทักษะของแรงงานไม่ตรงกับตลาดงาน ในขณะที่คนไทยจำนวนไม่น้อยยังไม่สามารถคัดกรองและเลือก  
รับวัฒนธรรมได้อย่างเหมาะสม ซึ่งส่งผลกระทบต่อวิกฤตค่านิยม ทักษะคนดี และพฤติกรรมในการดำเนินชีวิต การพัฒนาใน  
ระยะต่อไปจึงต้องให้ความสำคัญกับการวางรากฐานการพัฒนาคนให้มีความสมบูรณ์ เพื่อให้คนไทยมีทัศนคติ  
และพฤติกรรมตามบรรทัดฐานที่ดีของสังคม ได้รับการศึกษาที่มีคุณภาพสูงตามมาตรฐานสากล และสามารถ  
เรียนรู้ด้วยตนเอง อย่างต่อเนื่อง มีสุขภาวะที่ดีขึ้น คนทุกช่วงวัยมีทักษะ ความรู้ และความสามารถเพิ่มขึ้น รวมทั้ง  
สถาบันทางสังคมมีความเข้มแข็งและมีส่วนร่วมในการพัฒนาประเทศเพิ่มขึ้น แนวทางการพัฒนาที่สำคัญ  
ประกอบด้วย

(๑) ปรับเปลี่ยนค่านิยมคนไทยให้มีคุณธรรม จริยธรรม มีวินัย จิตสาธารณะ และพฤติกรรม  
ที่พึงประสงค์ อาทิ ส่งเสริมให้มีกิจกรรมการเรียนการสอนทั้งใน และนอกห้องเรียนที่สอดแทรกคุณธรรม  
จริยธรรม ความมีระเบียบวินัย และจิตสาธารณะ

(๒) พัฒนาศักยภาพคนให้มิตักษะความรู้และความสามารถในการดำรงชีวิตอย่างมีคุณค่า  
อาทิ ส่งเสริม เด็กปฐมวัยให้มีการพัฒนา ทักษะทางสมองและทางสังคมที่เหมาะสม เด็กวัยเรียนและวัยรุ่นมี  
ทักษะการคิดวิเคราะห์อย่างเป็นระบบ

(๓) ยกกระดับคุณภาพการศึกษาและการเรียนรู้ตลอดชีวิต อาทิ ปรับระบบบริหารจัดการ  
สถานศึกษาขนาดเล็ก ให้มีการจัดทรัพยากรร่วมกันให้มีขนาดและจำนวนที่เหมาะสม ปรับปรุงแหล่งเรียนรู้ใน  
ชุมชนให้เป็นแหล่งเรียนรู้เชิงสร้างสรรค์และมีชีวิต

(๔) ลดปัจจัยเสี่ยงด้านสุขภาพและให้ทุกภาคส่วนคำนึงถึงผลกระทบต่อสุขภาพ อาทิ  
ส่งเสริมให้มีกิจกรรมทางสุขภาพและโภชนาการที่เหมาะสมกับวัย ปรับปรุงมาตรการทางกฎหมายและภาษีใน  
การควบคุมผลิตภัณฑ์ที่ส่งผลเสียต่อสุขภาพ

(๕) เพิ่มประสิทธิภาพการบริหารจัดการระบบสุขภาพ ภาครัฐและปรับระบบการเงินการ  
คลังด้านสุขภาพ อาทิ ปรับระบบบริหารจัดการทรัพยากรร่วมกันระหว่าง สถานพยาบาลทุกสังกัดในเขตพื้นที่  
สุขภาพ

(๖) พัฒนาระบบการดูแลและสร้างสภาพแวดล้อมที่เหมาะสมกับสังคมสูงวัย อาทิ ผลักดันให้มีกฎหมายการดูแลผู้สูงอายุระยะยาว และผลักดันให้สถาบันทางสังคมมีส่วนร่วม ร่วมพัฒนาประเทศอย่างเข้มแข็ง อาทิ กำหนดมาตรการดูแลครอบครัวที่เปราะบาง และส่งเสริมสถาบันการศึกษาให้เป็นแหล่งบริการความรู้ทางวิชาการที่ทุกคนเข้าถึงได้

**๒. ยุทธศาสตร์การสร้างความเป็นธรรมและลดความเหลื่อมล้ำในสังคม** การพัฒนาในช่วงที่ผ่านมาทำให้สังคมไทยก้าวหน้าไปหลายด้าน แต่การแก้ปัญหาความเหลื่อมล้ำและสร้างความเป็นธรรมในสังคมไทยมีความคืบหน้าช้า ทั้งเรื่องความแตกต่างของรายได้ระหว่างกลุ่มประชากร ความแตกต่างของ คุณภาพ การบริการภาครัฐ รวมทั้งข้อจำกัดในการเข้าถึงกระบวนการยุติธรรมและเทคโนโลยีของกลุ่ม ผู้ด้อยโอกาสและกลุ่มที่ อยู่ในพื้นที่ห่างไกล ดังนั้น การพัฒนาในระยะต่อไป จึงจำเป็นต้องมุ่งลดปัญหาความเหลื่อมล้ำด้านรายได้ของกลุ่มคนที่มีฐานะทางเศรษฐกิจสังคมที่แตกต่างกัน แก้ไขปัญหาความยากจน เพิ่มโอกาสการเข้าถึงบริการ พื้นฐานทางสังคมของภาครัฐ รวมทั้งเพิ่มศักยภาพชุมชนและเศรษฐกิจฐานรากให้มีความเข้มแข็ง เพื่อให้ชุมชนพึ่งพาตนเองและได้รับส่วนแบ่ง ผลประโยชน์ทางเศรษฐกิจมากขึ้น แนวทางการพัฒนาสำคัญ ประกอบด้วย

(๑) การเพิ่มโอกาสให้กับกลุ่มเป้าหมาย ประชากรร้อยละ ๔๐ ที่มีรายต่ำสุดสามารถเข้าถึงบริการที่มีคุณภาพของรัฐและมีอาชีพ อาทิ ขยายโอกาสการเข้าถึงการศึกษาที่มีคุณภาพให้แก่เด็กและเยาวชนที่ ด้อยโอกาสทางการศึกษาอย่างต่อเนื่อง โดยให้การดูแลนักเรียนที่ครอบครัวมีรายได้น้อยตั้งแต่การสร้างรายได้ของครัวเรือน สนับสนุนค่าเดินทางไปยังสถานศึกษา ให้ทุนการศึกษาต่อระดับสูง

(๒) การกระจายการให้บริการภาครัฐทั้งด้านการศึกษา สาธารณสุข และสวัสดิการที่มี คุณภาพให้ครอบคลุม และทั่วถึง อาทิ บริหารจัดการการให้บริการสาธารณสุขที่มีคุณภาพให้ครอบคลุมทุกพื้นที่ ผ่านการ พัฒนาระบบส่งต่อผู้ป่วย ทั้งในระดับจังหวัด ภาค และระดับประเทศให้มีประสิทธิภาพมากขึ้น และ เสริมสร้างศักยภาพชุมชน การพัฒนาเศรษฐกิจชุมชนและการสร้างความเข้มแข็งการเงินฐานรากตามหลักปรัชญาของเศรษฐกิจพอเพียง เพื่อให้ชุมชนสามารถพึ่งพาตนเองได้ มีสิทธิในการจัดการที่ดินและทรัพยากร ภายในชุมชน อาทิ สนับสนุนการให้ความรู้ในการบริหารจัดการทางการเงินแก่ชุมชนและครัวเรือน การปรับ องค์กรการเงินของชุมชนให้ทำหน้าที่เป็นสถาบันการเงินในระดับหมู่บ้าน/ตำบลที่ทำหน้าที่ทั้งการให้กู้ยืมและ การออม และจัดตั้งโครงข่ายการเงินฐานราก โดยมีธนาคารออมสินและธนาคารเพื่อการเกษตรและสหกรณ์เป็น แม่ข่าย

**๓. ยุทธศาสตร์การสร้างความเข้มแข็งทางเศรษฐกิจและแข่งขันได้อย่างยั่งยืน** เศรษฐกิจไทย ขยายตัวต่ำกว่าศักยภาพอย่างต่อเนื่องเป็นเวลาหลายปี ทั้งจากผลกระทบของเศรษฐกิจโลกซบเซา และข้อจำกัด ภายในประเทศเองที่เป็นอุปสรรคต่อการเพิ่มผลิตภาพและขีดความสามารถในการแข่งขัน รวมทั้ง ฐานเศรษฐกิจ ภายในประเทศขยายตัวช้า การพัฒนา ๕ ปีต่อจากนี้ไป จึงเน้นให้เศรษฐกิจเติบโตได้ตามศักยภาพและมี เสถียรภาพ ภาคส่งออกมีการพัฒนาจนสามารถขยายตัวและเป็นกลไกสำคัญในการขับเคลื่อนเศรษฐกิจไทย ผลิต ภาพการ ผลิตของประเทศเพิ่มขึ้น การลงทุนภาครัฐและเอกชนมีการขยายตัวอย่างต่อเนื่องและมาจากความ ร่วมมือกันมากขึ้น ประชาชนและผู้ประกอบการเข้าสู่ระบบภาษีมากขึ้น และประเทศไทยมีขีดความสามารถใน การแข่งขัน ทางเศรษฐกิจสูงขึ้น นอกจากนี้ ยังเน้นให้เศรษฐกิจรายสาขามีการเติบโตอย่างเข้มแข็ง ภาค การเกษตรเน้นเกษตรกรรมยั่งยืนและให้เกษตรกรมีรายได้เพิ่มขึ้น มีการพัฒนาเมืองอุตสาหกรรมนิเวศ การ ท่องเที่ยวสามารถทำรายได้และแข่งขันได้มากขึ้น วิสาหกิจขนาดกลางและขนาดย่อมมีบทบาทต่อระบบเศรษฐกิจ มากขึ้น ภาคการเงินมีประสิทธิภาพเพิ่มขึ้น โดยมีแนวทางการพัฒนาที่สำคัญ ประกอบด้วย

(๑) การบริหารจัดการเศรษฐกิจส่วนรวม ทั้งในด้านการคลัง อาทิ เพิ่มประสิทธิภาพการจัด  
แผนงานโครงการ การจัดสรรงบประมาณ การบริหาร และการตรวจสอบกระบวนการงบประมาณ และด้าน  
การเงิน อาทิ เพิ่มประสิทธิภาพของระบบการเงิน และสถาบันการเงินทั้งในตลาดเงินและตลาดทุนให้สามารถ  
สนับสนุนการขยายตัวทางเศรษฐกิจ

(๒) การเสริมสร้างและพัฒนาขีดความสามารถในการแข่งขันของภาคการผลิตและบริการ  
มุ่งเน้นการสร้างเชื่อมโยงของห่วงโซ่มูลค่าระหว่างภาคเกษตร อุตสาหกรรม บริการ และการค้าการลงทุน  
เพื่อยกระดับศักยภาพในการแข่งขันของประเทศ โดยยกระดับการผลิตสินค้าเกษตรและอาหารเข้าสู่ระบบ  
มาตรฐาน ต่อยอดความเข้มแข็งของอุตสาหกรรมที่มีศักยภาพปัจจุบันเพื่อยกระดับไปสู่อุตสาหกรรมที่ใช้  
เทคโนโลยีขั้นสูง วางอนาคตรากฐานการพัฒนา อุตสาหกรรมเสริมสร้างขีดความสามารถการแข่งขันในเชิงธุรกิจ  
ของภาคบริการ ปรับปรุงแก้ไขกฎหมายและกฎระเบียบเพื่อส่งเสริมการค้าที่เป็นธรรมและอำนวยความสะดวก  
ด้านการค้าการลงทุน

**๔. ยุทธศาสตร์การเติบโตที่เป็นมิตรกับสิ่งแวดล้อมเพื่อการพัฒนาที่ยั่งยืน** ปัจจุบันสภาพ  
ทรัพยากรธรรมชาติและสิ่งแวดล้อม กำลังเป็นจุดอ่อนสำคัญต่อการรักษาฐานการผลิตและการให้บริการ รวมทั้ง  
การดำรงชีวิตของคนไทย ซึ่งปัญหาดังกล่าวเกิดจากการลดลงของพื้นที่ป่าไม้ ทรัพยากรดินเสื่อมโทรม ความ  
หลากหลายทางชีวภาพถูกคุกคาม ความเสี่ยงในการขาดแคลนทรัพยากรน้ำในอนาคต ปัญหาสิ่งแวดล้อมเพิ่ม  
สูงขึ้น ตามการขยายตัวของเศรษฐกิจและชุมชนเมือง การเปลี่ยนแปลงสภาพภูมิอากาศและภัยพิบัติทาง  
ธรรมชาติมีความผันผวน และรุนแรงมากขึ้น และข้อตกลงระหว่างประเทศเกี่ยวกับการเปลี่ยนแปลงสภาพ  
ภูมิอากาศทวีความเข้มข้น ซึ่งจะส่งผลกระทบต่อ แนวทางการพัฒนาประเทศในอนาคต ดังนั้น การพัฒนาในระยะต่อไป  
จึงมุ่งเน้นการรักษาและฟื้นฟูฐานทรัพยากรธรรมชาติ การสร้างความมั่นคงด้านน้ำ และการบริหารจัดการ  
ทรัพยากรน้ำให้มีประสิทธิภาพ การสร้างคุณภาพสิ่งแวดล้อมที่ดี ลดมลพิษและลดผลกระทบต่อสุขภาพของ  
ประชาชนและระบบนิเวศ การเพิ่มประสิทธิภาพการลดก๊าซเรือนกระจกและขีดความสามารถในการปรับตัวต่อ  
การเปลี่ยนแปลงสภาพภูมิอากาศ และการเพิ่มประสิทธิภาพการจัดการเพื่อลดความ เสี่ยงจากภัยพิบัติ  
และลดความสูญเสียในชีวิตและทรัพย์สินที่เกิดจากสาธารณภัย แนวทางการพัฒนาสำคัญ ประกอบด้วย

(๑) การรักษาฟื้นฟูทรัพยากรธรรมชาติ สร้าง สมดุลของการอนุรักษ์และใช้ประโยชน์อย่าง  
ยั่งยืนและเป็นธรรม

(๒) เพิ่มประสิทธิภาพการบริหารจัดการ ทรัพยากรน้ำเพื่อให้เกิดความมั่นคง สมดุล และ  
ยั่งยืน

(๓) การแก้ไขปัญหาวิกฤตสิ่งแวดล้อม

(๔) ส่งเสริมการผลิตและการบริโภคที่เป็นมิตรกับสิ่งแวดล้อม

(๕) สนับสนุนการลดการปล่อยก๊าซเรือนกระจก และเพิ่มขีดความสามารถในการปรับตัว  
ต่อการเปลี่ยนแปลงสภาพภูมิอากาศ

(๖) การบริหารจัดการเพื่อลดความเสี่ยงด้านภัยพิบัติ

(๗) การพัฒนาระบบการบริหารจัดการและกลไกแก้ไขปัญหาความขัดแย้งด้าน  
ทรัพยากรธรรมชาติและสิ่งแวดล้อม และการพัฒนาความร่วมมือด้านสิ่งแวดล้อมระหว่างประเทศ

**๕. ยุทธศาสตร์การเสริมสร้างความมั่นคงแห่งชาติเพื่อการพัฒนาประเทศสู่ความมั่งคั่งและยั่งยืน** กระแสโลกาภิวัตน์ และความก้าวหน้าทางเทคโนโลยีในปัจจุบัน มีแนวโน้มส่งผลกระทบต่อความมั่นคง และ เสถียรภาพของประเทศไทยในหลายมิติ ทั้งภัยคุกคามภายนอก ในเรื่องการขยายอิทธิพลและการเพิ่ม บทบาทของประเทศ มหาอำนาจในภูมิภาคต่างๆของโลก อาชญากรรมข้ามชาติและการก่อการร้ายและภัย คุกคามภายในประเทศ ได้แก่ ความเห็นต่างทางความคิดและอุดมการณ์ของคนในชาติ การสร้างสถานการณ์ใน จังหวัดชายแดนภาคใต้ และการคุกคามทางเศรษฐกิจ โดยอาชญากรรมคอมพิวเตอร์ ดังนั้น การพัฒนาในระยะ ต่อไป จึงเน้นในเรื่องการปกป้องและเชิดชูสถาบันพระมหากษัตริย์ให้เป็นสถาบันหลักของประเทศ สังคมมีความ สมานฉันท์ ประชาชนมีส่วนร่วมป้องกันแก้ไขปัญหาความมั่นคง ประชาชนในจังหวัดชายแดนภาคใต้มีความ ปลอดภัยในชีวิตและทรัพย์สิน มีโอกาสในการศึกษาและการประกอบอาชีพที่สร้างรายได้เพิ่มขึ้น ประเทศไทยมี ความสัมพันธ์และความร่วมมือด้านความมั่นคงกับนานาประเทศในการป้องกันภัยคุกคามในรูปแบบต่างๆ ควบคู่ ไปกับการรักษาผลประโยชน์ของชาติ มีความพร้อมต่อการรับมือภัยคุกคามทั้งภัยคุกคามทางทหารและภัยคุกคาม อื่นๆ และแผนงานด้านความมั่นคงมีการบูรณาการสอดคล้องกับนโยบายการพัฒนาเศรษฐกิจ สังคม ทรัพยากรธรรมชาติและสิ่งแวดล้อม แนวทางการพัฒนาสำคัญ ประกอบด้วย

(๑) การรักษาความมั่นคงภายใน เพื่อให้เกิดความสงบในสังคมและธำรงไว้ซึ่งสถาบันหลัก ของชาติ

(๒) การพัฒนาเสริมสร้างศักยภาพการป้องกันประเทศ เพื่อเตรียมความพร้อมในการรับมือ ภัยคุกคามทั้งการทหารและภัยคุกคามอื่นๆ

(๓) การส่งเสริมความร่วมมือกับต่างประเทศด้านความมั่นคง เพื่อบูรณาการความร่วมมือ กับมิตรประเทศเพื่อผลประโยชน์ทางเศรษฐกิจ สังคม และการป้องกันภัยคุกคามข้ามชาติ

(๔) การรักษาความมั่นคงและผลประโยชน์ของชาติทางทะเลเพื่อคงไว้ซึ่งอำนาจอธิปไตย และสิทธิอธิปไตยในเขตทะเล

(๕) การบริหารจัดการความมั่นคงเพื่อการพัฒนา เพื่อให้เกิด ความสอดคล้องกันระหว่าง แผนงานที่เกี่ยวข้องกับความมั่นคงการพัฒนาภายใต้การมีส่วนร่วมของภาคประชาชน

**๖. ยุทธศาสตร์การบริหารจัดการในภาครัฐ การป้องกันการทุจริตประพฤติมิชอบ และ ธรรมาภิบาลในสังคมไทย** ระบบการบริหารจัดการในภาครัฐที่ขาดประสิทธิภาพเป็นอุปสรรคที่สำคัญต่อการ พัฒนาประเทศมาอย่างต่อเนื่อง ทั้งการให้บริการประชาชนยังไม่ได้มาตรฐานสากล การบังคับใช้กฎหมายที่ขาด ประสิทธิภาพ การบริหารจัดการและการให้บริการของท้องถิ่นขาดความโปร่งใส ระบบและกระบวนการยุติธรรม ไม่สามารถอำนวยความยุติธรรมได้อย่างเสมอภาคและเป็นธรรม รวมทั้งการทุจริตประพฤติมิชอบในสังคมไทย การพัฒนาระยะต่อไปจึงต้องเร่งปฏิรูปการบริหารจัดการภาครัฐให้เกิดผลสัมฤทธิ์อย่างจริงจัง โดยมุ่งเน้นในเรื่อง การลดสัดส่วนค่าใช้จ่ายด้านบุคลากรและเพิ่มประสิทธิภาพการบริหารจัดการและการให้บริการของภาครัฐ รวมทั้งประสิทธิภาพการประกอบธุรกิจของประเทศ การเพิ่มประสิทธิภาพการบริหารจัดการที่ดีขององค์กร ปกครองส่วนท้องถิ่น การปรับคณะมนตรีการรับรู้การทุจริตให้อยู่ในระดับที่ดีขึ้น และการลดจำนวนการ ดำเนินคดีกับผู้มิได้กระทำความผิด แนวทางการพัฒนาสำคัญ ประกอบด้วย

(๑) ปรับปรุงโครงสร้างหน่วยงาน บทบาท ภารกิจ และคุณภาพบุคลากรภาครัฐ ให้มีความ โปร่งใส ทันสมัย คล่องตัว มีขนาดที่เหมาะสม เกิดความคุ้มค่า

(๒) ปรับปรุงกระบวนการงบประมาณ และสร้างกลไกในการติดตามตรวจสอบการเงินการ คลังภาครัฐ เพื่อให้การจัดสรรและการใช้จ่ายมีประสิทธิภาพ

(ก) เพิ่มประสิทธิภาพและยกระดับการให้บริการสาธารณะให้ได้มาตรฐานสากล เพื่อให้ประชาชนและภาคธุรกิจได้รับบริการที่มีคุณภาพ ได้มาตรฐาน และอำนวยความสะดวกตรงตามความต้องการ

(ข) เพิ่มประสิทธิภาพการบริหารจัดการให้แก่องค์กรปกครองส่วนท้องถิ่น เพื่อให้ประชาชนได้รับการบริการอย่างมีประสิทธิภาพและทั่วถึง

(ค) ป้องกันและปราบปรามการทุจริตและประพฤติมิชอบ เพื่อให้สังคมไทยมีวินัย โปร่งใส และยุติธรรม และปฏิรูปกฎหมายและกระบวนการยุติธรรมให้มีความทันสมัย เป็นธรรม และสอดคล้องกับข้อบังคับสากล หรือข้อตกลงระหว่างประเทศ

**๗. ยุทธศาสตร์การพัฒนาโครงสร้างพื้นฐานและระบบโลจิสติกส์** ที่ผ่านมาการพัฒนาโครงสร้างพื้นฐานและระบบโลจิสติกส์ของประเทศประสบปัญหาด้านความต่อเนื่องในการดำเนินการ และปัญหาเชิงปริมาณคุณภาพ และการบริหารจัดการการให้บริการที่สอดคล้องกับมาตรฐานสากล ทำให้มีข้อจำกัดในการสนับสนุนการพัฒนาประเทศให้มีประสิทธิภาพ การพัฒนาในระยะต่อไปจึงมุ่งเน้นในเรื่องการลดความเข้มของการใช้พลังงานและลดต้นทุนโลจิสติกส์ของประเทศ การพัฒนาระบบขนส่งทางรางและทางน้ำ เพิ่มปริมาณการเดินทาง ด้วยระบบขนส่งสาธารณะในเขตเมือง และขยายขีดความสามารถในการรองรับปริมาณผู้โดยสารของท่าอากาศยานในกรุงเทพมหานครและท่าอากาศยานในภูมิภาค การเพิ่มความสามารถในการแข่งขันด้าน โลจิสติกส์และการอำนวยความสะดวกทางการค้า การพัฒนาด้านพลังงานเพื่อเพิ่มสัดส่วนการใช้พลังงานทดแทนต่อปริมาณการใช้พลังงานขั้นสุดท้าย และลดการพึ่งพาก๊าซธรรมชาติในการผลิตไฟฟ้า การพัฒนาเศรษฐกิจดิจิทัล และการพัฒนาด้านสาธารณสุขการ (น้ำประปา) แนวทางการพัฒนาสำคัญ ประกอบด้วย

(๑) การพัฒนาโครงสร้างพื้นฐานด้านขนส่ง อาทิ พัฒนาระบบรถไฟให้เป็นโครงข่ายหลักในการเดินทางและขนส่งของประเทศ พัฒนาโครงข่ายถนน พัฒนาระบบขนส่งทางอากาศ และพัฒนาระบบขนส่งทางน้ำ

(๒) การสนับสนุนการพัฒนาระบบขนส่ง อาทิ การพัฒนาอุตสาหกรรมต่อเนื่องที่เกิดจากการลงทุนด้านโครงสร้างพื้นฐาน และพัฒนาการบริหารจัดการในสาขาขนส่ง

(๓) พัฒนาระบบโลจิสติกส์ อาทิ พัฒนาและยกระดับมาตรฐานระบบการบริหารจัดการโลจิสติกส์และโซ่อุปทานให้ได้มาตรฐานสากล และพัฒนายกระดับมาตรฐานการอำนวยความสะดวกทางการค้า

(๔) พัฒนาด้านพลังงาน อาทิ จัดหาพลังงานให้เพียงพอและสร้างความมั่นคงในการผลิตพลังงาน เพิ่มศักยภาพ การบริหารจัดการ การผลิต และการใช้พลังงานทดแทนและพลังงานสะอาด

(๕) พัฒนาเศรษฐกิจดิจิทัล อาทิ พัฒนาและ ปรับปรุงโครงสร้างพื้นฐานโทรคมนาคมของประเทศไทยให้ทั่วถึงและมีประสิทธิภาพ และส่งเสริมการใช้เทคโนโลยีดิจิทัลในการสร้างมูลค่าเพิ่มทางธุรกิจ และพัฒนาระบบน้ำประปา อาทิ พัฒนาระบบน้ำประปาให้ครอบคลุมและทั่วถึง และการบริหารจัดการการใช้น้ำอย่างมีประสิทธิภาพและการสร้างนวัตกรรม

**๘. ยุทธศาสตร์การพัฒนาวิทยาศาสตร์ เทคโนโลยี วิจัย และนวัตกรรม** การพัฒนาเศรษฐกิจของประเทศไทยในช่วงระยะเวลาที่ผ่านมา อาศัยการเพิ่มประสิทธิภาพจากปัจจัยความได้เปรียบด้านแรงงาน ทรัพยากรธรรมชาติ และการนำเข้าเทคโนโลยีสำเร็จรูปจากต่างประเทศมากกว่าการสะสมองค์ความรู้ เพื่อพัฒนาเทคโนโลยีของตนเอง ทำให้ส่วนแบ่งผลประโยชน์ทางด้านเทคโนโลยีซึ่งมีมูลค่าเพิ่มสูงตกอยู่กับประเทศผู้เป็นเจ้าของเทคโนโลยี อีกทั้งการลงทุนด้านการวิจัยและพัฒนาอย่างไม่เพียงพอที่จะขับเคลื่อนประเทศสู่สังคมนวัตกรรมได้ การพัฒนาจึงเน้นในเรื่องการเพิ่มความเข้มแข็งด้านวิทยาศาสตร์และเทคโนโลยีของประเทศ และการเพิ่มความสามารถในการประยุกต์ใช้วิทยาศาสตร์เทคโนโลยี และนวัตกรรมเพื่อยกระดับความสามารถการแข่งขันของภาคการผลิตและบริการ และคุณภาพชีวิตของประชาชน แนวทางการพัฒนาสำคัญ ประกอบด้วย

(๑) เร่งส่งเสริมการลงทุนวิจัยและพัฒนาและ ผลักดันสู่การใช้ประโยชน์ในเชิงพาณิชย์และเชิงสังคม อาทิ ลงทุน วิจัยและพัฒนาในกลุ่มเทคโนโลยีที่ประเทศไทย มีศักยภาพพัฒนาได้เอง และกลุ่มเทคโนโลยีที่นำสู่การพัฒนาแบบก้าวกระโดด ลงทุนวิจัยและพัฒนาเทคโนโลยี และนวัตกรรมทางสังคมเพื่อลดความเหลื่อมล้ำและยกระดับคุณภาพชีวิตของประชาชน

(๒) พัฒนาผู้ประกอบการให้เป็นผู้ประกอบการทางเทคโนโลยี อาทิ ส่งเสริมผู้ประกอบการให้มีบทบาทหลัก ด้านนวัตกรรมเทคโนโลยีและร่วมกำหนดทิศทางการพัฒนานวัตกรรม ส่งเสริมการสร้างสรรค่นวัตกรรมด้านการออกแบบ และการจัดการธุรกิจที่ผสมผสานการใช้เทคโนโลยีให้แพร่หลายในกลุ่มผู้ประกอบการธุรกิจของไทย และพัฒนาสภาพแวดล้อมของการพัฒนาวิทยาศาสตร์ เทคโนโลยี วิจัย และนวัตกรรม ด้านบุคลากรวิจัย อาทิ การเร่งการ ผลิตบุคลากรสายวิทยาศาสตร์และเทคโนโลยีที่มีคุณภาพและสอดคล้องกับความต้องการโดยเฉพาะในสาขา STEM และพัฒนาศักยภาพนักวิจัยให้มีทั้งความรู้และความเข้าใจในเทคโนโลยี

**๙. ยุทธศาสตร์การพัฒนาภาค เมือง และพื้นที่เศรษฐกิจ** ในช่วงแผนพัฒนาฯ ฉบับที่ ๑๒ ประเทศไทยต้องใช้ประโยชน์จากศักยภาพและภูมิสังคมเฉพาะของพื้นที่ และ การดำเนินยุทธศาสตร์เชิงรุกเพื่อเสริมจุดเด่นในระดับภาคและจังหวัดในการเป็นฐานการผลิตและบริการที่สำคัญ ประกอบกับการขยายตัวของประชากรในเขตเมืองจะเป็นโอกาสในการกระจายความเจริญและยกระดับรายได้ของประชาชนโดยการพัฒนาเมืองให้เป็นเมืองน่าอยู่และมีศักยภาพในการรองรับการค้าการลงทุน รวมทั้งลดแรงกดดันจากการกระจุกตัวของ การพัฒนาในกรุงเทพมหานครและภาคกลางไปสู่ภูมิภาค นอกจากนี้ การเป็นส่วนหนึ่งของประชาคมเศรษฐกิจอาเซียนยังเป็นโอกาสในการเปิดพื้นที่เศรษฐกิจใหม่บริเวณชายแดนเชื่อมโยงการค้าการลงทุนในภูมิภาคของไทยกับประเทศเพื่อนบ้านอีกด้วย ดังนั้น การพัฒนาจึงมุ่งเน้นในเรื่องการลดช่องว่างรายได้ระหว่างภาคและมีการกระจายรายได้ที่เป็นธรรมมากขึ้น การเพิ่มจำนวนเมืองศูนย์กลางของจังหวัดเป็นเมืองน่าอยู่สำหรับคนทุกกลุ่มในสังคม พื้นที่ฐานเศรษฐกิจหลักมีระบบการผลิตที่มีประสิทธิภาพสูงและเป็นมิตรต่อสิ่งแวดล้อม และการเพิ่มมูลค่าการลงทุนในพื้นที่เศรษฐกิจใหม่บริเวณชายแดน แนวทางการพัฒนาสำคัญ ประกอบด้วย

(๑) การพัฒนาภาคเพื่อสร้างโอกาสทางเศรษฐกิจให้กระจายตัวอย่างทั่วถึง พัฒนาภาคเหนือให้เป็นฐานเศรษฐกิจสร้างสรรค่มูลค่าสูง พัฒนาภาคตะวันออกเฉียงเหนือให้หลุดพ้นจากความยากจนสู่เป้าหมายการพึ่งตนเอง พัฒนาภาคกลางเป็นฐานเศรษฐกิจชั้นนำ พัฒนาภาคใต้เป็นฐานการสร้างรายได้ที่หลากหลาย

(๒) การพัฒนาเมือง อาทิ พัฒนาสภาพแวดล้อม เมืองศูนย์กลางของจังหวัดให้เป็นเมืองน่าอยู่ ส่งเสริมการจัดการสิ่งแวดล้อมเมืองอย่างมีบูรณาการภายใต้การมีส่วนร่วมของส่วนกลาง ส่วนท้องถิ่น ภาคประชาสังคม และภาคเอกชน พัฒนาระบบขนส่งสาธารณะในเขตเมือง และการพัฒนาพื้นที่เศรษฐกิจ อาทิ พัฒนาพื้นที่พื้นที่บริเวณชายฝั่งทะเลตะวันออกให้เป็นฐานการผลิต อุตสาหกรรมหลักของประเทศที่ขยายตัวอย่างมีสมดุล มีประสิทธิภาพ สอดคล้องกับศักยภาพของพื้นที่พัฒนาพื้นที่เศรษฐกิจใหม่บริเวณชายแดนเป็นประตูเศรษฐกิจเชื่อมโยงกับประเทศเพื่อนบ้านให้เจริญเติบโตอย่างยั่งยืน และเกิดผลที่เป็นรูปธรรม

**๑๐. ยุทธศาสตร์ความร่วมมือระหว่างประเทศเพื่อการพัฒนา** การพัฒนาความร่วมมือระหว่างประเทศของไทยในช่วงแผนพัฒนาฯ ฉบับที่ ๑๒ ยึดหลักคิดเสรี เปิดเสรี และเปิดโอกาสโดยมุ่งเน้นการพัฒนาและขยายความร่วมมือทั้งด้านเศรษฐกิจ สังคม ความมั่นคง และอื่นๆ กับมิตรประเทศ และเป็นการขับเคลื่อนต่อเนื่องจากการดำเนินการภายใต้แผนพัฒนาฯ ฉบับที่ ๑๑ โดยกำหนดเป็นแนวทางการดำเนินนโยบาย การค้า และการลงทุนที่เสรี เปิดกว้าง และเป็นธรรม ดำเนินยุทธศาสตร์เชิงรุกในการแสวงหาตลาดใหม่ๆ ส่งเสริมให้ผู้ประกอบการไทยไปลงทุนในต่างประเทศ และส่งเสริมความร่วมมือเพื่อการพัฒนาประเทศในอนุภูมิภาคและภูมิภาค รวมทั้งประเทศนอกภูมิภาค

ดังนั้นการพัฒนาจึงมุ่งเน้นในเรื่องการมีเครือข่ายการเชื่อมโยงตามแนวระเบียง เศรษฐกิจที่ครอบคลุมและมีการใช้ประโยชน์ได้เต็มศักยภาพ การเพิ่มระบบห่วงโซ่มูลค่าในอนุภูมิภาคและภูมิภาคอาเซียน ประเทศไทยเป็นฐานเศรษฐกิจ การค้าและการลงทุนที่สำคัญในภูมิภาคอนุภูมิภาคอาเซียน และเอเชีย รวมทั้งมีการพัฒนาส่วนขยายจากแนวระเบียงเศรษฐกิจในอนุภูมิภาคให้ครอบคลุมภูมิภาคอาเซียน เอเชียตะวันออกและเอเชียใต้ และประเทศไทยเป็นหุ้นส่วนการพัฒนาที่สำคัญทั้งในทุกระดับ แนวทางการพัฒนาสำคัญ ประกอบด้วย

(๑) ขยายความร่วมมือทางการค้าและการลงทุนกับมิตรประเทศ และแสวงหาตลาดใหม่สำหรับสินค้าและบริการของไทย

(๒) พัฒนาความเชื่อมโยงด้านการคมนาคมขนส่งโลจิสติกส์ และโทรคมนาคมในกรอบความร่วมมืออนุภูมิภาค ภายใต้แผนงาน GMS, ACMECS, IMT-GT, BIMSTEC ,และ JDS และภูมิภาคอาเซียน เพื่ออำนวยความสะดวกและลดต้นทุนด้านโลจิสติกส์

(๓) พัฒนาและส่งเสริมให้ไทยเป็นฐานของการประกอบธุรกิจ การบริการ และการลงทุนที่โดดเด่นในภูมิภาค

(๔) ส่งเสริมการลงทุนไทยในต่างประเทศของผู้ประกอบการไทย

(๕) เปิดประตูการค้าและพัฒนาความร่วมมือ กับประเทศเพื่อนบ้านในลักษณะหุ้นส่วนทางยุทธศาสตร์ทั้งในระดับอนุภูมิภาคและภูมิภาคที่มีความเสมอภาคกัน

(๖) สร้างความเป็นหุ้นส่วนการพัฒนากับประเทศในอนุภูมิภาค ภูมิภาค และนานาชาติ

(๗) เข้าร่วมเป็นภาคีความร่วมมือระหว่างประเทศโดยมีบทบาทที่สร้างสรรค์

(๘) ส่งเสริมความร่วมมือกับภูมิภาคและนานาชาติในการสร้างความมั่นคงในทุกด้านที่เกี่ยวข้องกับเรื่องความอยู่ดีมีสุขของประชาชน

(๙) บูรณาการภารกิจด้านความร่วมมือระหว่างประเทศและด้านการต่างประเทศ และส่งเสริมให้เกิดการปรับตัวภายในประเทศที่สำคัญ

### ๑.๓ แผนพัฒนาภาค/แผนพัฒนากลุ่มจังหวัด/แผนพัฒนาจังหวัด

#### แผนพัฒนาภาคตะวันออกเฉียงเหนือ

ภาคตะวันออกเฉียงเหนือมีปัญหาพื้นฐานด้านการขาดแคลนน้ำ ดินคุณภาพต่ำ ประสบอุทกภัย และ ภัยแล้งซ้ำซาก คนมีปัญหาทั้งในด้านความยากจน และมีปัญหาภาวะทุพโภชนาการ แต่มีความพร้อม ด้านสถาบันการศึกษาและสถาบันวิจัย ดังนั้น การพัฒนาเศรษฐกิจและสังคมภาคตะวันออกเฉียงเหนือ ไปสู่ความ “มั่นคง มั่งคั่ง ยั่งยืน” จำเป็นจะต้องแก้ไขปัญหาคือไปกับการพัฒนาการวิจัยเพื่อใช้ความรู้ เทคโนโลยี นวัตกรรม และความคิดสร้างสรรค์ในการเสริมสร้างความเข้มแข็งของเศรษฐกิจภายในภาคให้มีการเจริญเติบโตได้อย่างเต็มศักยภาพ พร้อมทั้งการแสวงหาโอกาสการนำความรู้ เทคโนโลยีและนวัตกรรมจากภายนอกมาช่วยขับเคลื่อน โดยการใช้ประโยชน์จากโครงการพัฒนาโครงสร้างพื้นฐานด้านคมนาคมขนส่งขนาดใหญ่ที่เชื่อมโยงภาคตะวันออกเฉียงเหนือกับโครงข่ายระบบการคมนาคมขนส่งและพื้นที่เศรษฐกิจหลักของประเทศ รวมทั้งการใช้ประโยชน์จากการเชื่อมโยงและข้อตกลงกับประเทศเพื่อนบ้านในกลุ่ม อนุภูมิภาคกลุ่มแม่น้ำโขงที่กำลังมีการเจริญเติบโตอย่างรวดเร็วมาเสริมสร้างกิจกรรมการพัฒนาใหม่ ๆ ให้แก่ภาค เพื่อให้มีอัตราการเติบโตที่สูงเพียงพอต่อการลดความเหลื่อมล้ำกับพื้นที่ส่วนอื่น ๆ ของประเทศได้ ในระยะยาว

เป้าหมายเชิงยุทธศาสตร์ : พัฒนาอีสานสู่มิติใหม่ให้เป็น “ศูนย์กลางเศรษฐกิจของอนุภูมิภาค  
ลุ่มแม่น้ำโขง”

### ยุทธศาสตร์การพัฒนาภาคตะวันออกเฉียงเหนือ

ยุทธศาสตร์ที่ ๑ บริหารจัดการน้ำให้เพียงพอต่อการพัฒนาเศรษฐกิจและคุณภาพชีวิตอย่าง  
ยั่งยืน

ยุทธศาสตร์ที่ ๒ แก้ไขปัญหาความยากจนและพัฒนาคุณภาพชีวิตผู้มีรายได้น้อยเพื่อลดความ  
เหลื่อมล้ำทางสังคม

ยุทธศาสตร์ที่ ๓ สร้างความเข้มแข็งของฐานเศรษฐกิจภายในควบคู่กับ การแก้ปัญหา  
ทรัพยากรธรรมชาติและสิ่งแวดล้อม

ยุทธศาสตร์ที่ ๔ พัฒนาการท่องเที่ยวเชิงบูรณาการ

ยุทธศาสตร์ที่ ๕ ใช้โอกาสจากการพัฒนาโครงข่ายคมนาคมขนส่งที่เชื่อมโยงพื้นที่เศรษฐกิจหลัก  
ภาคกลางและพื้นที่เขตพัฒนาพิเศษภาคตะวันออก (EEC) เพื่อพัฒนาเมือง และพื้นที่เศรษฐกิจใหม่ ๆ ของภาค

ยุทธศาสตร์ที่ ๖ พัฒนาความร่วมมือและใช้ประโยชน์จากข้อตกลงกับประเทศ เพื่อนบ้านในการ  
สร้างความเข้มแข็งทางเศรษฐกิจตามแนวชายแดนและแนวระเบียงเศรษฐกิจ

### แผนพัฒนาจังหวัดสุรินทร์ (พ.ศ. ๒๕๖๑-๒๕๖๕) รอบปี ๒๕๖๕

#### เป้าหมายการพัฒนาจังหวัดสุรินทร์

“เมืองเกษตรอินทรีย์ ศูนย์เศรษฐกิจชายแดน ท่องเที่ยววิถีชุมชน ประชาชนมีคุณภาพชีวิตที่ดี”

#### วัตถุประสงค์รวม

๑. เพื่อเพิ่มรายได้ให้ประชาชน
๒. เพื่ออนุรักษ์ทรัพยากรธรรมชาติและสิ่งแวดล้อม
๓. เพื่อเพิ่มคุณภาพชีวิตที่ดีและความปลอดภัยในชีวิตและทรัพย์สินของประชาชน

#### ตัวชี้วัดเป้าหมายการพัฒนา

๑. จำนวนพื้นที่การเกษตรที่ได้รับการรับรองมาตรฐานเกษตรอินทรีย์เพิ่มขึ้น
๒. ร้อยละที่เพิ่มขึ้นของมูลค่าการค้าชายแดน
๓. ร้อยละที่เพิ่มขึ้นของรายได้จากการท่องเที่ยว
๔. จำนวนที่เพิ่มขึ้นของพื้นที่ป่าไม้จังหวัด
๕. สัดส่วนของคนอายุยืนตั้งแต่ ๘๐ ปีขึ้นไปเพิ่มขึ้น
๖. ร้อยละของจำนวนคดีอาชญากรรมลดลง

#### ประเด็นการพัฒนาที่ ๑ การพัฒนาและส่งเสริมเกษตรอินทรีย์อย่างครบวงจร

#### วัตถุประสงค์

๑. เพื่อเพิ่มพื้นที่เกษตรอินทรีย์
๒. เพื่อยกระดับสินค้าเกษตรอินทรีย์ให้ได้มาตรฐาน
๓. เพื่อเพิ่มช่องทางการจำหน่ายสินค้าเกษตรอินทรีย์

#### ตัวชี้วัด/ค่าเป้าหมาย

๑. จำนวนพื้นที่เกษตรอินทรีย์ที่เพิ่มขึ้น
๒. จำนวนสินค้าเกษตรอินทรีย์ที่ได้มาตรฐานเพิ่มขึ้น
๓. จำนวนช่องทางการจำหน่ายสินค้าเกษตรอินทรีย์เพิ่มขึ้น

### แนวทางการพัฒนา

๑. การเพิ่มพื้นที่เกษตรอินทรีย์
๒. การยกระดับสินค้าเกษตรอินทรีย์ให้ได้มาตรฐาน
๓. การเพิ่มช่องทางการจำหน่ายสินค้าเกษตรอินทรีย์

**ประเด็นการพัฒนาที่ ๒ การส่งเสริมและพัฒนาศักยภาพการค้า การลงทุน การบริการ และ**  
**เชื่อมโยงเศรษฐกิจชายแดน**

#### วัตถุประสงค์

๑. เพื่อสร้างผู้ประกอบการรายใหม่
๒. เพื่อเพิ่มมูลค่าการค้าชายแดน

#### ตัวชี้วัด/ค่าเป้าหมาย

๑. จำนวนผู้ประกอบการรายใหม่เพิ่มขึ้นต่อปี
๒. ร้อยละที่เพิ่มขึ้นของมูลค่าการค้าชายแดนเมื่อเทียบกับค่าเฉลี่ยปีฐาน

### แนวทางการพัฒนา

๑. การพัฒนาศักยภาพการแข่งขันของผู้ประกอบการและผู้นำเข้า-ส่งออก
๒. การพัฒนาโครงสร้างพื้นฐานบริเวณด่านศุลกากรให้เพียงพอสนับสนุนการจัดการด้าน

พรมแดนแบบเบ็ดเสร็จให้ได้มาตรฐานสากล

๓. การพัฒนาโครงสร้างพื้นฐานด้านการค้า การลงทุน และการบริการ

**ประเด็นการพัฒนาที่ ๓ การพัฒนาและส่งเสริมการท่องเที่ยววิถีชุมชน**

#### วัตถุประสงค์

๑. เพื่อเพิ่มรายได้จากการท่องเที่ยว
๒. เพื่อเพิ่มจำนวนนักท่องเที่ยว

#### ตัวชี้วัด/ค่าเป้าหมาย

๑. ร้อยละที่เพิ่มขึ้นของรายได้จากการท่องเที่ยว
๒. ร้อยละที่เพิ่มขึ้นของจำนวนนักท่องเที่ยว

### แนวทางการพัฒนา

๑. การพัฒนาตลาดการท่องเที่ยวและการบริการ
๒. การพัฒนาบุคลากรด้านการท่องเที่ยว
๓. การพัฒนาแหล่งท่องเที่ยว สินค้า ผลิตภัณฑ์ และการบริการที่ได้มาตรฐาน

**ประเด็นการพัฒนาที่ ๔ การบริหารจัดการทรัพยากรธรรมชาติและสิ่งแวดล้อมอย่างยั่งยืน**

#### วัตถุประสงค์

เพื่อเพิ่มพื้นที่ป่าไม้และรักษาสิ่งแวดล้อมให้สมดุล

#### ตัวชี้วัด/ค่าเป้าหมาย

๑. จำนวนพื้นที่ป่าไม้เพิ่มขึ้น
๒. ร้อยละที่ลดลงของขยะมูลฝอย
๓. จำนวนชุมชน/หน่วยงานที่ใช้พลังงานทางเลือกเพิ่มขึ้น

### แนวทางการพัฒนา

๑. การส่งเสริมการบริหารจัดการทรัพยากรธรรมชาติให้ยั่งยืน
๒. การส่งเสริมการบริหารจัดการขยะ
๓. การส่งเสริมการบริหารจัดการพลังงานทางเลือก

### ประเด็นการพัฒนาที่ ๕ การยกระดับคุณภาพชีวิตของประชาชน

#### วัตถุประสงค์

เพื่อให้ประชาชนมีความสุขและสังคมร่มเย็น

#### ตัวชี้วัด/ค่าเป้าหมาย

๑. สัดส่วนของคนอายุยืนตั้งแต่ ๘๐ ปีขึ้นไป เพิ่มขึ้น
๒. รายได้เฉลี่ยครัวเรือนเพิ่มขึ้น
๓. จำนวนตำบลต้นแบบจัดการตนเองเพิ่มขึ้น
๔. จำนวนคนในครัวเรือนที่จบการศึกษาภาคบังคับและไม่มีงานทำได้รับการฝึกอบรมอาชีพทุกคน
๕. สัดส่วนของนักเรียนด้อยโอกาสต่อนักเรียนทั้งหมดลดลง

### แนวทางการพัฒนา

๑. การส่งเสริมให้ประชาชนมีสุขภาพที่ดี
๒. การส่งเสริมการดำเนินชีวิตตามศาสตร์พระราชา
๓. การส่งเสริมให้องค์กรภาคประชาชนมีความเข้มแข็ง สามารถพึ่งตนเองได้
๔. การพัฒนาคุณภาพและเพิ่มโอกาสทางการศึกษา

### ประเด็นการพัฒนาที่ ๖ การเสริมสร้างความมั่นคงและความปลอดภัย

#### วัตถุประสงค์

๑. เพื่อสร้างความสัมพันธ์อันดีกับประเทศเพื่อนบ้าน
๒. เพื่อให้หมู่บ้าน/ชุมชน ปลอดภัยาสเหตุ
๓. เพื่อให้ประชาชนมีความปลอดภัยในชีวิตและทรัพย์สิน

#### ตัวชี้วัด/ค่าเป้าหมาย

๑. จำนวนครั้งในการแลกเปลี่ยนความสัมพันธ์อันดีกับประเทศเพื่อนบ้าน
๒. จำนวนหมู่บ้าน/ชุมชน ที่ปลอดภัยาสเหตุ (หมู่บ้านสีขาว) เพิ่มขึ้น
๓. ร้อยละคดีอาชญากรรมลดลง

### แนวทางการพัฒนา

๑. การส่งเสริมและพัฒนาความร่วมมือกับประเทศเพื่อนบ้าน
๒. การพัฒนาคน องค์กร เครือข่าย หมู่บ้าน/ชุมชน เพื่อความมั่นคง ความสงบเรียบร้อย และห่างไกลยาเสพติด
๓. การรักษาความสงบเรียบร้อยและปลอดภัยในชีวิตและทรัพย์สินของประชาชน

**๑.๔ ยุทธศาสตร์การพัฒนาขององค์กรปกครองส่วนท้องถิ่นในเขตจังหวัด  
วิสัยทัศน์ (Vision)**

“ เมืองเกษตรอินทรีย์ วิถีช่างไทย ผ้าไหมสุรินทร์ สูสากล ” “ Organic Silk Route city of Thailand Surin Elephant internationally.

**๕** ยุทธศาสตร์การพัฒนาขององค์กรปกครองส่วนท้องถิ่นในเขตจังหวัดสุรินทร์ ประกอบด้วย  
**๕** ดานดังนี้

**มูลค่าเพิ่ม**  
ยุทธศาสตร์ที่ ๑ การพัฒนาศักยภาพภาคการเกษตรและอุตสาหกรรมเกษตรเพื่อสร้าง

มาตรฐาน

๑.๑ พัฒนาระบบการเกษตรให้เหมาะสมกับพื้นที่ (โซนนิ่ง)

๑.๒ เพิ่มขีดความสามารถด้านพื้นที่ การผลิต และการแปรรูปการเกษตรให้ได้

๑.๓ สร้างความเข้มแข็งให้เกษตรกรและองค์กรเกษตรกร

๑.๔ ส่งเสริมและเพิ่มช่องทางการตลาด

๑.๕ พื้นที่เกษตรอินทรีย์และกลุ่มเกษตรกรมีการขยายตัวเพิ่มขึ้น

๑.๖ การพัฒนาแหล่งน้ำและบริหารจัดการน้ำอย่างมีระบบ

**และ การท่องเที่ยว**  
ยุทธศาสตร์ที่ ๒ การพัฒนาความสามารถในการแข่งขันทางเศรษฐกิจ การค้า การลงทุน

อารยธรรมขอม เข็ญนิเวศน เข็ญเกษตร ให้เกิดความยั่งยืนโดยการมีส่วนร่วมของชุมชน

๒.๓ ยกระดับผลิตภัณฑ์ชุมชนให้สามารถแข่งขันได้ในตลาดสากล

๒.๔ การพัฒนาระบบโครงสร้างพื้นฐาน สิ่งอำนวยความสะดวก

๒.๕ การส่งเสริมและพัฒนาผลิตภัณฑ์ผ้าไหม ผลิตภัณฑ์ชุมชน และสินค้า  
เกษตรให้มีคุณภาพและมาตรฐานตรงกับความต้องการของตลาด

๒.๖ ส่งเสริมการพัฒนาบุคลากรด้านการค้า การลงทุน และการท่องเที่ยว

๒.๗ ส่งเสริมการค้า การลงทุน การตลาด การท่องเที่ยว และการประชา

สัมพันธ์

**ยุทธศาสตร์ที่ ๓ การบริหารจัดการทรัพยากรธรรมชาติและสิ่งแวดล้อมอย่างยั่งยืน**

ทรัพยากรธรรมชาติและสิ่งแวดล้อมอย่างมีส่วนร่วม

๓.๑ ส่งเสริมการอนุรักษ์ ป่าไม้ ป่าชุมชน และการใช้ประโยชน์

๓.๒ การบริหารจัดการขยะและสิ่งปฏิกูล

รักษาสิ่งแวดล้อม

๓.๓ ส่งเสริมการใช้พลังงานทดแทน เพื่อสร้างความมั่นคงทางพลังงานและ

๓.๔ พัฒนาแหล่งน้ำและระบบบริหารจัดการน้ำให้มีประสิทธิภาพ

๓.๕ การเสริมสร้างสภาพแวดล้อมที่ดี

## ยุทธศาสตร์ที่ ๔ การพัฒนาคนและสังคมเพื่อยกระดับคุณภาพชีวิตบนพื้นฐานความ

### เสมอภาค

- ๔.๑ การส่งเสริมการเรียนรู้ตลอดชีวิต
- ๔.๒ การพัฒนาแหล่งเรียนรู้และการส่งเสริมให้ประชาชนเข้าถึงแหล่งเรียนรู้
- ๔.๓ การส่งเสริมกีฬา นันทนาการ และการพัฒนากีฬาสู่ความเป็นเลิศ
- ๔.๔ การส่งเสริมและเสริมสร้างสุขภาพแบบองค์รวมของประชาชนให้แข็งแรง
- ๔.๕ การพัฒนาบุคลากรทางด้านสุขภาพให้มีสมรรถนะที่เหมาะสมในการ

### ปฏิบัติงาน

- ๔.๖ การเสริมสร้างความมั่นคงของชีวิตและสังคมภายใต้ปรัชญาเศรษฐกิจ

### พอเพียง

- ๔.๗ การพัฒนาคุณธรรม จริยธรรม และเสริมสร้างอนุรักษ์วัฒนธรรม

### ประเพณีที่ดีงาม

- ๔.๘ การเสริมสร้างโอกาสให้ประชาชนมีอาชีพ มีงานทำ มีรายได้
- ๔.๙ การส่งเสริมการมีส่วนร่วมทางการเมือง การปกครอง ในระบอบ

### ประชาธิปไตยอันมีพระมหากษัตริย์เป็นประมุข

- ๔.๑๐ การส่งเสริมเครือข่ายเฝ้าระวังและการป้องกันแก้ไขปัญหาทางสังคม
- ๔.๑๑ การเสริมสร้างความเข้มแข็งของภาคประชาชน
- ๔.๑๒ การส่งเสริมให้สถาบันครอบครัวและชุมชนมีความเข้มแข็ง
- ๔.๑๓ การพัฒนาคุณภาพชีวิตเด็ก สตรี คนชรา คนพิการ

## ยุทธศาสตร์ที่ ๕ การเสริมสร้างความมั่นคงชายแดน

- ๕.๑ พัฒนาศักยภาพหมู่บ้าน / ชุมชนชายแดน
- ๕.๒ การพัฒนาความสัมพันธ์ด้านประเพณี ศิลปวัฒนธรรม ศาสนา และกีฬา
- ๕.๓ การพัฒนาระบบโครงสร้างพื้นฐานในพื้นที่ชายแดน
- ๕.๔ การรักษาความสงบเรียบร้อย ความปลอดภัยในชีวิตและทรัพย์สินตาม

### พื้นที่ชายแดน

### ๑.๔ ยุทธศาสตร์การพัฒนาของอำเภอปราสาท

#### วิสัยทัศน์ (Vision)

“ปราสาทเมืองเกษตรอินทรีย์ สุขภาพดี วิถีพอเพียง ร้อยเรียงวัฒนธรรม ก้าวล้ำสู่สากล”

#### ยุทธศาสตร์การพัฒนา

### อินทรีย์

๑. การส่งเสริมพัฒนาศักยภาพและการบริหารจัดการภาคการเกษตรให้มีมาตรฐานเกษตร

### ท่องเที่ยว

๒. การพัฒนาขีดความสามารถและการแข่งขัน ด้านเศรษฐกิจ การลงทุนและพัฒนาการ

### แบบมีส่วนร่วม

๓. ส่งเสริมการอนุรักษ์ฟื้นฟู ป้องกันและการใช้ประโยชน์ทรัพยากรธรรมชาติและสิ่งแวดล้อม

## ๒. ยุทธศาสตร์ขององค์กรปกครองส่วนท้องถิ่น

### ๒.๑ วิสัยทัศน์

“ชุมชนน่าอยู่ เชิดชูคุณธรรม นำสู่ชีวิตแบบพอเพียง”

### ๒.๒ ยุทธศาสตร์

#### ๒.๒.๑. ยุทธศาสตร์การพัฒนาเศรษฐกิจและการท่องเที่ยว

เป้าหมาย เพื่อสนับสนุนเสริมสร้างความเข้มแข็งทางเศรษฐกิจระดับบุคคล ครอบครัว และชุมชนท้องถิ่น โดยเฉพาะผลิตผลทางการเกษตรอินทรีย์ให้มีความสามารถและทักษะในการพัฒนาฝีมือในการผลิตเพิ่มมูลค่าของสินค้าและสามารถขยายการตลาดไปสู่ตลาดกลาง รวมทั้งเพิ่มจำนวนนักท่องเที่ยว ซึ่งเป็นไปตามยุทธศาสตร์การพัฒนาและส่งเสริมเกษตรอินทรีย์อย่างครบวงจร และยุทธศาสตร์การพัฒนาและส่งเสริมการท่องเที่ยววิถีชุมชนของจังหวัดสุรินทร์

##### แนวทางการพัฒนา

๑. ส่งเสริมเกษตรอินทรีย์อย่างครบวงจรและพัฒนาการบริหารจัดการน้ำในพื้นที่
๒. ส่งเสริมการท่องเที่ยววิถีชุมชน

#### ๒.๒.๒ ยุทธศาสตร์การพัฒนาคนและสังคมอย่างยั่งยืน

เป้าหมาย เพื่อเสริมสร้างทักษะของคนภายในชุมชนทั้งทางด้านสังคม ด้านการศึกษา ด้านศาสนา ภูมิปัญญา ด้านวัฒนธรรมประเพณี ด้านสุขภาพอนามัย ด้านสวัสดิการสังคมสงเคราะห์ ด้านกีฬา และนันทนาการ ให้มีคุณภาพและพึ่งพาตนเองได้ เป็นไปตามยุทธศาสตร์การพัฒนาสังคมอย่างยั่งยืนของจังหวัดสุรินทร์

##### แนวทางการพัฒนา

๑. การพัฒนาการศึกษาทั้งในและนอกระบบ
๒. ส่งเสริมศาสนา อนุรักษ์ศิลปวัฒนธรรมและภูมิปัญญาท้องถิ่น
๓. ส่งเสริมกิจกรรมเยาวชน กีฬา และนันทนาการให้ห่างไกลยาเสพติด
๔. ส่งเสริมสุขภาพของประชาชนให้เข้าใจและปฏิบัติตนให้ปลอดภัยจากโรคติดต่อโรคอุบัติใหม่และอุบัติซ้ำ
๕. ส่งเสริมและพัฒนาคุณภาพชีวิตและสวัสดิการชุมชน

#### ๒.๒.๓. ยุทธศาสตร์การพัฒนาโครงสร้างพื้นฐาน

เป้าหมาย เพื่อก่อสร้างและซ่อมบำรุงโครงสร้างพื้นฐานในเขตองค์การบริหารส่วนตำบลให้มีความสะดวก ปลอดภัย และได้มาตรฐาน เพื่อสนับสนุนยุทธศาสตร์ด้านอื่น ๆ ให้ประสบความสำเร็จ โดยเฉพาะอย่างยิ่ง ด้านคมนาคมขนส่ง ด้านความสงบเรียบร้อย และความสงบสุขของประชาชน ตามยุทธศาสตร์การส่งเสริมและพัฒนาศักยภาพการค้า การลงทุนการบริหารและเชื่อมโยงเศรษฐกิจชายแดนของจังหวัดสุรินทร์

##### แนวทางการพัฒนา

๑. ก่อสร้าง ซ่อมแซม บำรุงรักษา ถนน สะพาน และทางระบายน้ำ
๒. ก่อสร้าง ซ่อมแซม ปรับปรุง และขยายเขตระบบประปา
๓. ติดตั้ง ซ่อมแซม ขยายเขตไฟฟ้าสาธารณะ และการบริการสาธารณะอื่นๆ

**เป้าหมาย** เพื่อสนับสนุนประชาชนทุกภาคส่วนให้มีส่วนร่วมในการพัฒนา และตรวจสอบการทำงานของภาครัฐให้บรรลุแนวทางการดำเนินงานของจังหวัดสุรินทร์ เตรียมความพร้อมสู่ประชาคมอาเซียน ตาม พรบ. กำหนดแผนและขั้นตอนการกระจายอำนาจให้แก่องค์กรปกครองส่วนท้องถิ่น เป็นไปตามยุทธศาสตร์การเสริมสร้างความมั่นคง ปลอดภัยของจังหวัดสุรินทร์

#### **แนวทางการพัฒนา**

๑. ส่งเสริมการมีส่วนร่วม มีคุณธรรม จริยธรรมและพัฒนาประสิทธิภาพการทำงาน
๒. พัฒนาคณะ/องค์กร/เครือข่าย/หมู่บ้านให้มีความมั่นคง สงบเรียบร้อย
๓. การรักษาความสงบเรียบร้อยและความปลอดภัยในชีวิตและทรัพย์สินของประชาชน

#### **๒.๒.๕ ยุทธศาสตร์การพัฒนาทรัพยากรธรรมชาติและสิ่งแวดล้อม**

**เป้าหมาย** เพื่อพัฒนาระบบการจัดการทรัพยากรธรรมชาติและสิ่งแวดล้อมอันพึงปรารถนา ร่วมกันไม่ให้มีปัญหาในชุมชนตามยุทธศาสตร์การบริหารจัดการทรัพยากรธรรมชาติและสิ่งแวดล้อมอย่างยั่งยืนของจังหวัดสุรินทร์

#### **แนวทางการพัฒนา**

๑. ส่งเสริมการเพิ่มพื้นที่สีเขียว และพัฒนาการจัดการแหล่งน้ำในพื้นที่
๒. การบริหารจัดการขยะมูลฝอยและสิ่งปฏิกูล

#### **๒.๓ เป้าประสงค์**

##### **๒.๓.๑ ยุทธศาสตร์การพัฒนาด้านเศรษฐกิจและการท่องเที่ยว**

- เพื่อพัฒนาศักยภาพ และการบริหารจัดการภาคการเกษตรให้มีมาตรฐานเกษตรอินทรีย์
- เพื่อเพิ่มจำนวนนักท่องเที่ยวในชุมชน

##### **๒.๓.๒ ยุทธศาสตร์การพัฒนาคนและสังคมอย่างยั่งยืน**

- เพื่อเสริมสร้างทักษะของคนภายในชุมชนทั้งทางด้านสังคม การศึกษา ศาสนา ภูมิปัญญา วัฒนธรรม สุขภาพอนามัย สวัสดิการ กีฬา และนันทนาการ

##### **๒.๓.๓ ยุทธศาสตร์การพัฒนาโครงสร้างพื้นฐาน**

- เพื่อก่อสร้างและซ่อมแซมบำรุงรักษาโครงสร้างพื้นฐาน

##### **๒.๓.๔ ยุทธศาสตร์การพัฒนาการบริหารจัดการบ้านเมืองที่ดี**

- เพื่อสนับสนุนประชาชนทุกภาคส่วนให้มีส่วนร่วมในการพัฒนาและตรวจสอบการทำงาน

##### **๒.๓.๕ ยุทธศาสตร์การพัฒนาทรัพยากรธรรมชาติและสิ่งแวดล้อม**

- เพื่อพัฒนาระบบการจัดการทรัพยากรธรรมชาติและสิ่งแวดล้อมอันพึงปรารถนาร่วมกัน

#### **๒.๔ ตัวชี้วัด**

##### **๒.๔.๑ ยุทธศาสตร์การพัฒนาด้านเศรษฐกิจและการท่องเที่ยว**

- จำนวนพื้นที่การเกษตรที่ได้รับการรับรองมาตรฐานเกษตรอินทรีย์
- จำนวนนักท่องเที่ยวที่เพิ่มขึ้น

นันทนาการ

- จำนวนกิจกรรมที่สนับสนุนด้านการจัดการศึกษาที่เพิ่มขึ้น
- จำนวนกิจกรรมด้านศาสนา ศิลปะ วัฒนธรรม ภูมิปัญญาท้องถิ่นกีฬาและ

- จำนวนกิจกรรมที่สนับสนุนป้องกันปราบปรามและบำบัดยาเสพติด
- ร้อยละของคุณภาพชีวิตที่ดีขึ้น
- ร้อยละของรายได้ที่เพิ่มขึ้น

**๒.๔.๓ ยุทธศาสตร์การพัฒนาโครงสร้างพื้นฐาน**

- ร้อยละของครัวเรือนที่มีการคมนาคมที่สะดวก รวดเร็ว ปลอดภัย
- ร้อยละของครัวเรือนที่มีความปลอดภัยในชีวิตและทรัพย์สิน

**๒.๔.๔ ยุทธศาสตร์การพัฒนาการบริหารจัดการบ้านเมืองที่ดี**

- ร้อยละความพึงพอใจของประชาชนต่อการดำเนินงานในการพัฒนาท้องถิ่น
- ร้อยละความพึงพอใจในการทำงานของบุคลากรและการให้บริการ
- ร้อยละของบุคลากรที่มีประสิทธิภาพในการปฏิบัติงาน
- ร้อยละความพึงพอใจของประชาชนในการรับบริการ

**๒.๔.๕ ยุทธศาสตร์การพัฒนาทรัพยากรธรรมชาติและสิ่งแวดล้อม**

- จำนวนกิจกรรมของการมีส่วนร่วมในการเพิ่มพื้นที่สีเขียวและการบริหารจัดการ

ขยะมูลฝอยและสิ่งปฏิกูล

**๒.๕ ค่าเป้าหมาย**

| ยุทธศาสตร์                            | ค่าเป้าหมาย   |
|---------------------------------------|---|
| ๑. ด้านเศรษฐกิจและการท่องเที่ยว       | เพื่อส่งเสริมด้านการเกษตรอินทรีย์อย่างครบวงจร และพัฒนาส่งเสริมการท่องเที่ยวในชุมชน มีแหล่งน้ำเพื่อการบริโภค อุปโภค และเพื่อการทำการเกษตรอย่างเพียงพอตลอดปี  |
| ๒. ด้านการพัฒนาคนและสังคมอย่างยั่งยืน | เพื่อส่งเสริมสนับสนุนด้านการศึกษา สนับสนุนกิจกรรมทางศาสนา อนุรักษ์ฟื้นฟู ศิลปะ วัฒนธรรม ประเพณี และภูมิปัญญาท้องถิ่น ส่งเสริมสวัสดิการสังคมและสังคมสงเคราะห์ พัฒนาผู้ด้อยโอกาส ผู้พิการ ผู้สูงอายุ เด็ก และเยาวชน ส่งเสริมสนับสนุนกิจกรรมด้านการศึกษาและนันทนาการ ส่งเสริมและพัฒนาด้านสาธารณสุข เสริมสร้างสุขภาวะ การป้องกันและระงับการระบาดของโรคติดต่อ โรคอุบัติใหม่และอุบัติซ้ำ สนับสนุนการป้องกัน ปราบปราม และบำบัดยาเสพติด |
| ๓. ด้านโครงสร้างพื้นฐาน               | เพื่อก่อสร้าง ซ่อม บำรุงงานโครงสร้างพื้นฐานในเขตองค์การบริหารส่วนตำบลปราสาททอง เช่น เส้นทางคมนาคม แหล่งน้ำ ประปา ไฟฟ้า โทรศัพท์ ปรับปรุงเส้นทางคมนาคมให้ได้มาตรฐาน มีความสะดวกปลอดภัยในการสัญจรไป – มา ประชาชนมีไฟฟ้าใช้ครบทุกครัวเรือน เพื่อเป็นพื้นฐานในการพัฒนาต่าง ๆ ต่อไป  |

| ยุทธศาสตร์ | ค่าเป้าหมาย |
|------------|-------------|
|------------|-------------|

|   |  |
|---|--|
| ๔. ด้านการบริหารจัดการบ้านเมืองที่ดี          | เพื่อพัฒนาระบบการเมืองในระบบประชาธิปไตย อันมีพระมหากษัตริย์ทรงเป็นประมุข เพื่อให้การบริหารงานมีประสิทธิภาพและประสิทธิผลสูงสุด ประชาชนมีความพึงพอใจในการรับบริการ ประชาชนมีความเข้าใจระเบียบกฎหมาย ส่งเสริมการจัดระเบียบชุมชน การรักษาความสงบเรียบร้อยและความปลอดภัยในชีวิตและทรัพย์สิน |
| ๕. ด้านการพัฒนาทรัพยากรธรรมชาติและสิ่งแวดล้อม | การบริหารจัดการและการอนุรักษ์ทรัพยากร ธรรมชาติและสิ่งแวดล้อม เช่น การบริหารจัดการด้านขยะมูลฝอย การปลูกต้นไม้ในป่าชุมชน ป่าต้นน้ำ ป่าสาธารณะ ปลูกหญ้าแฝก อนุรักษ์พื้นที่ชุ่มน้ำ ดำเนินการตามโครงการพระราชดำริฯ เป็นต้น  |

## ๒.๖ กลยุทธ์

### ๑ ยุทธศาสตร์การพัฒนาด้านเศรษฐกิจและการท่องเที่ยว

๑. กลยุทธ์การพัฒนาด้านการปรับปรุงพัฒนา ส่งเสริมด้านการเกษตรอินทรีย์อย่างครบวงจร
๒. กลยุทธ์การพัฒนาด้านการส่งเสริมสนับสนุน และพัฒนาผลิตภัณฑ์ OTOP ให้มีคุณภาพและเพิ่มช่องทางการจัดจำหน่าย
๓. กลยุทธ์การพัฒนาด้านการแนวทางการพัฒนา ส่งเสริมและพัฒนากการท่องเที่ยว

### ๒ ยุทธศาสตร์การพัฒนาคมนและสังคมอย่างยั่งยืน

๑. กลยุทธ์การพัฒนาด้านการส่งเสริมสนับสนุนการศึกษาศูนย์พัฒนาเด็กเล็ก การศึกษาในระบบ นอกระบบและการศึกษาตามอัธยาศัย
๒. กลยุทธ์การพัฒนาด้านการส่งเสริมสนับสนุนกิจกรรมทางศาสนา อนุรักษ์ พื้นที่ศิลปวัฒนธรรม ประเพณี ภูมิปัญญาท้องถิ่น กีฬาและนันทนาการ
๓. กลยุทธ์การพัฒนาด้านการส่งเสริมสวัสดิการสังคมและสังคมสงเคราะห์ พัฒนาผู้ด้อยโอกาส ผู้พิการ ผู้สูงอายุ เด็ก และเยาวชน
๔. กลยุทธ์การพัฒนาด้านการส่งเสริมและพัฒนาด้านสาธารณสุข เสริมสร้างภาวะการป้องกันและระงับการระบาดของโรคติดต่อ โรคอุบัติใหม่และอุบัติซ้ำ
๕. กลยุทธ์การพัฒนาด้านการส่งเสริม สนับสนุนการป้องกัน ปราบปราม และบำบัดยาเสพติด
๖. กลยุทธ์การพัฒนาด้านการส่งเสริม สนับสนุน และพัฒนาอาชีพ ตามความต้องการของประชาชนในท้องถิ่น

### ๓. ยุทธศาสตร์การพัฒนาโครงสร้างพื้นฐาน

๑. กลยุทธ์การพัฒนาด้านการก่อสร้าง/ปรับปรุง/ซ่อมแซม บำรุงรักษา และพัฒนาเส้นทางคมนาคมให้ได้มาตรฐานและทั่วถึง
๒. กลยุทธ์การพัฒนาด้านการก่อสร้าง/ปรับปรุง/ซ่อมแซม บำรุงรักษา ระบบสาธารณูปโภค สาธารณูปการ และการบริหารจัดการน้ำแบบบูรณาการเพื่อป้องกันปัญหาน้ำท่วม และการขาดแคลนน้ำอุปโภคบริโภค
๓. กลยุทธ์การพัฒนาด้านการวางแผนด้านการผังเมือง และการควบคุมอาคาร

๑. กลยุทธ์การพัฒนาด้านการบริหารจัดการองค์กรให้มีประสิทธิภาพ โปร่งใส ตามหลักการบริหารกิจการบ้านเมืองที่ดี

๒. กลยุทธ์การพัฒนาด้านการส่งเสริมการมีส่วนร่วมของประชาชนในการพัฒนาท้องถิ่น ตามระบอบประชาธิปไตยอันมีพระมหากษัตริย์เป็นประมุข

๓. กลยุทธ์การพัฒนาด้านการปรับปรุง พัฒนา จัดหาเครื่องมือเครื่องใช้ เทคโนโลยีที่ทันสมัย เพื่อเพิ่มประสิทธิภาพในการปฏิบัติราชการและการให้บริการประชาชน

๔. กลยุทธ์การพัฒนาด้านการส่งเสริมและพัฒนาบุคลากรท้องถิ่น ให้มีศักยภาพและประสิทธิภาพในการปฏิบัติราชการ สนับสนุนการพัฒนาประชาธิปไตย การพัฒนาศักยภาพผู้นำชุมชน และประชาชนทั่วไป

๕. กลยุทธ์การพัฒนาด้านการส่งเสริมการจัดระเบียบชุมชน การรักษาความสงบเรียบร้อยและความปลอดภัยในชีวิตและทรัพย์สิน

#### **๕. ยุทธศาสตร์การพัฒนาทรัพยากรธรรมชาติและสิ่งแวดล้อม**

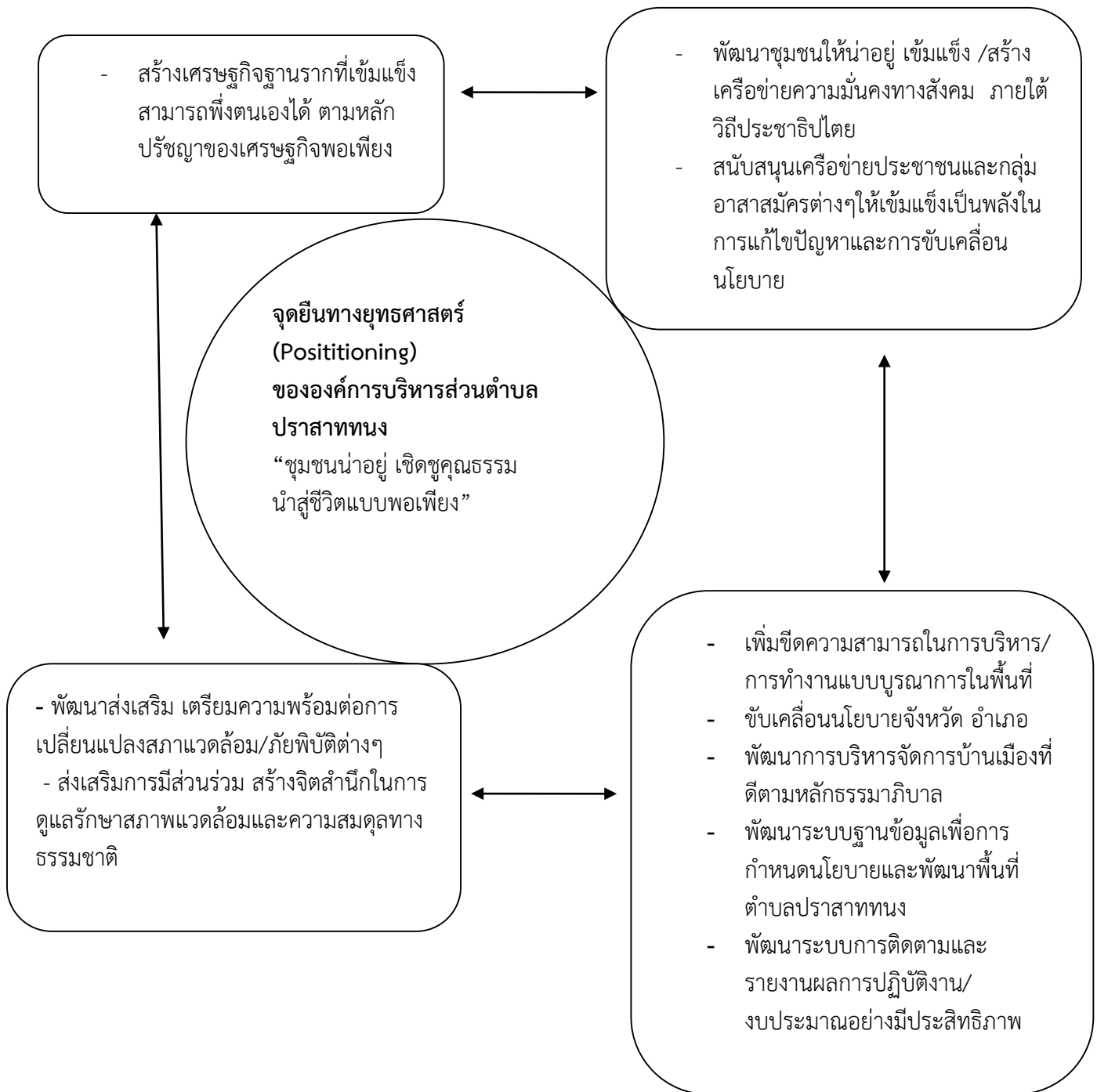
๑. กลยุทธ์การพัฒนาด้านการคุ้มครองดูแลและบำรุงรักษาแหล่งน้ำตามธรรมชาติ ทรัพยากรป่าไม้ และสัตว์ป่า

๒. กลยุทธ์การพัฒนาด้านการอนุรักษ์ ฟื้นฟู สร้างจิตสำนึกรักและหวงแหน ทรัพยากรธรรมชาติ และสิ่งแวดล้อมในชุมชน

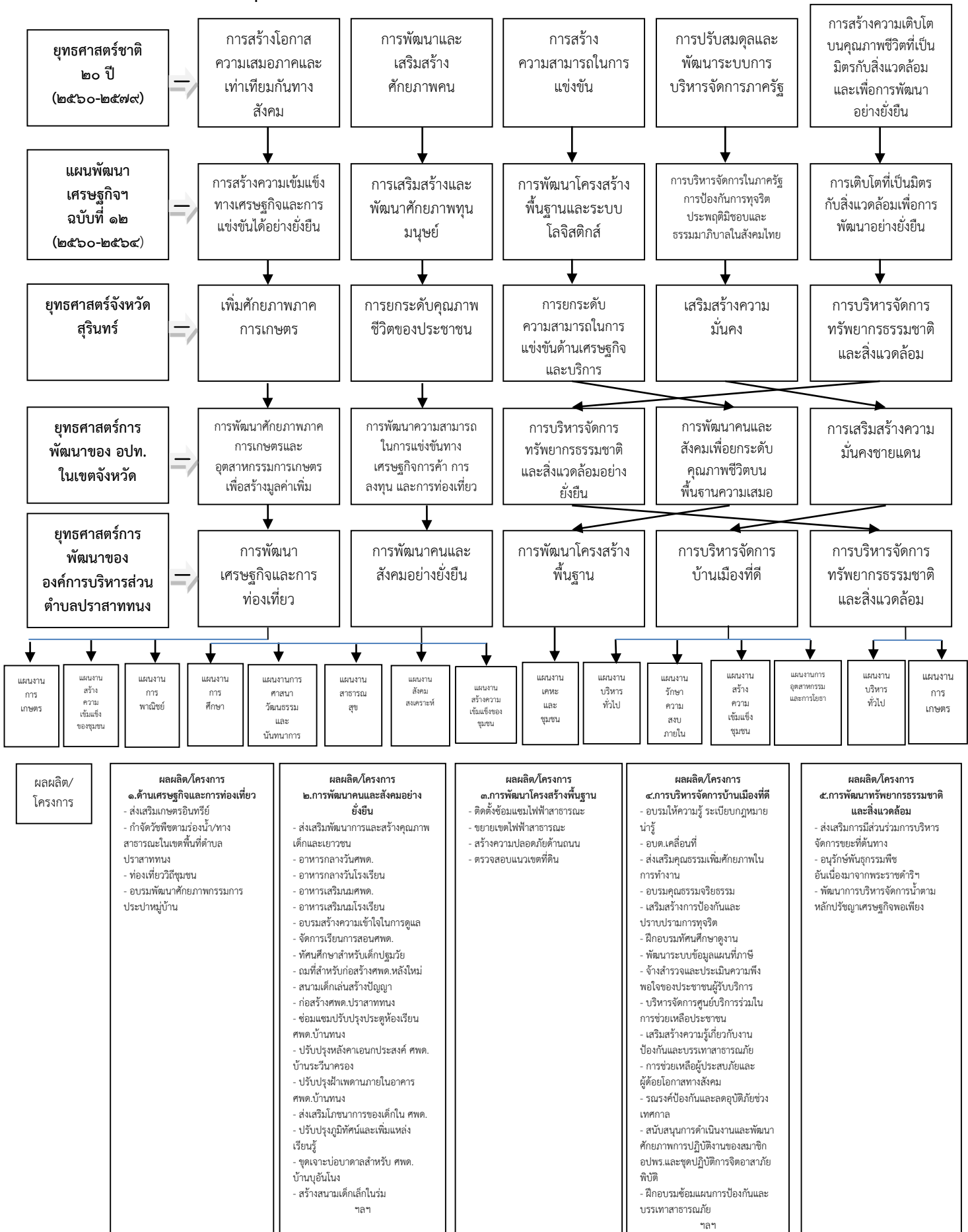
๓. กลยุทธ์การพัฒนาด้านการบริหารจัดการด้านขยะมูลฝอย

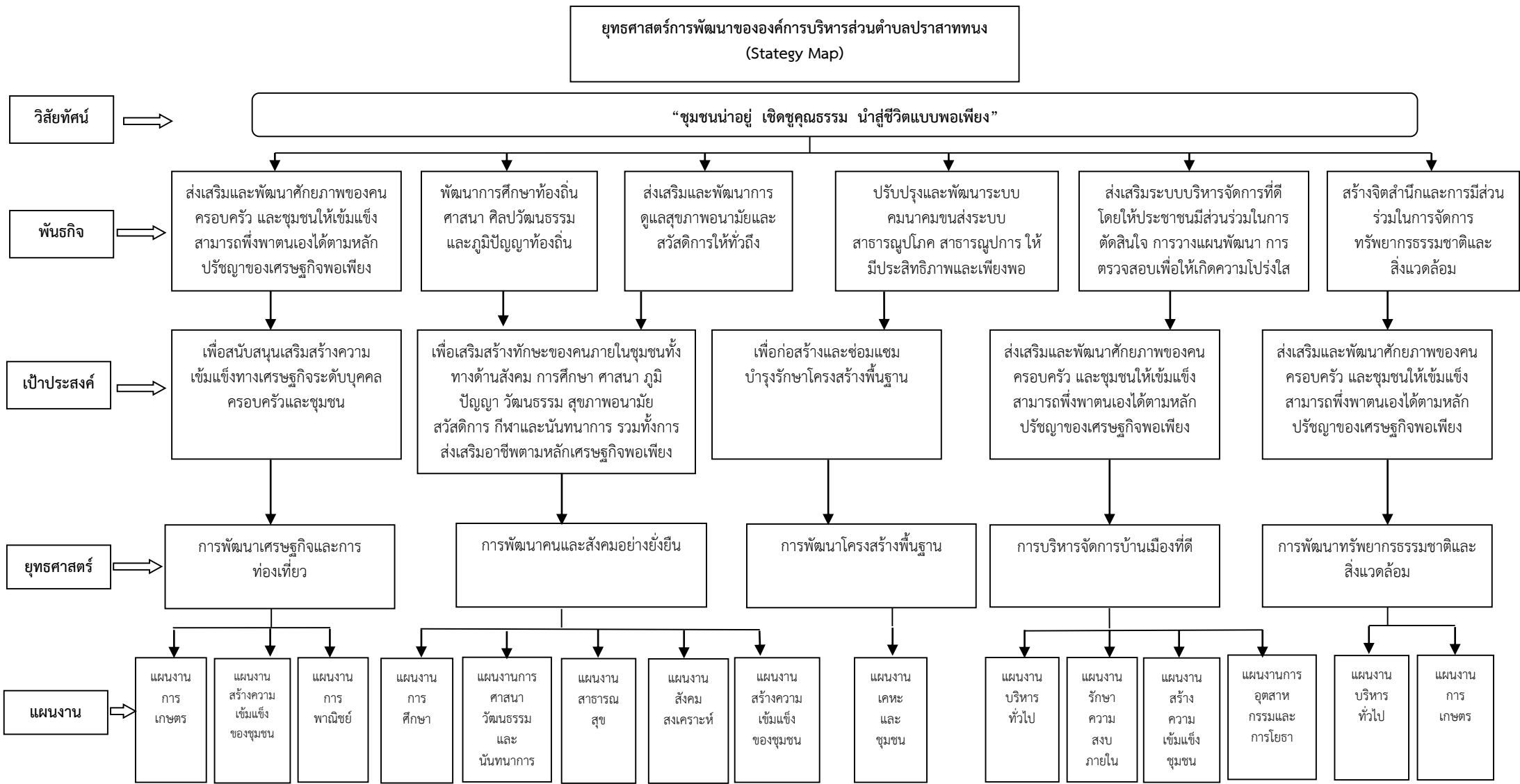
๔. กลยุทธ์การพัฒนาด้านการก่อสร้าง/ปรับปรุง/พัฒนา สถานที่พักผ่อนหย่อนใจในตำบล

๒.๗ จุดยืนทางยุทธศาสตร์ (Posititioning) ขององค์การบริหารส่วนตำบลปราสาททอง



## ๒.๘ ความเชื่อมโยงของยุทธศาสตร์ในภาพรวม





### ๓. การวิเคราะห์เพื่อพัฒนาท้องถิ่น

#### ๓.๑ การวิเคราะห์กรอบการจัดทำยุทธศาสตร์ขององค์กรปกครองส่วนท้องถิ่น

(ใช้การวิเคราะห์ SWOT Analysis/Demand (Demand Analysis)/Global Demand และ Trend ปัจจัยและสถานการณ์การเปลี่ยนแปลงที่มีผลต่อการพัฒนา อย่างน้อยต้องประกอบด้วย การวิเคราะห์ศักยภาพด้านเศรษฐกิจ ด้านสังคม ด้านการศึกษา ด้านผังเมือง ด้านเทคโนโลยี ด้านทรัพยากรธรรมชาติและสิ่งแวดล้อม)

#### การวิเคราะห์ศักยภาพด้านเศรษฐกิจ

นับตั้งแต่ในช่วงต้นปี ๒๕๖๓ สถานการณ์การแพร่ระบาดของติดเชื้อไวรัสโควิด-๑๙ ได้ทวีความรุนแรงและขยายขอบเขตไปในหลายประเทศทั่วโลกอย่างรวดเร็ว จนทำให้เมื่อวันที่ ๑๑ มีนาคม ๒๕๖๓ องค์การอนามัยโลก (WHO) ประกาศให้เป็นการแพร่ระบาดครั้งใหญ่ (Pandemic) ซึ่งได้ส่งผลกระทบต่อเศรษฐกิจโลกในภาพรวมและก่อให้เกิดความผันผวนรุนแรงในตลาดการเงินโลก ทำให้เศรษฐกิจในหลายประเทศในช่วงไตรมาสแรกของปี ๒๕๖๓ หดตัวต่อเนื่องจนเข้าสู่ภาวะเศรษฐกิจถดถอยและหลายประเทศขยายตัวต่ำสุดเป็นประวัติการณ์นับตั้งแต่วิกฤตการเงินโลกในปี ๒๕๕๒ สำหรับเศรษฐกิจไทยได้รับผลกระทบจากการแพร่ระบาดของเชื้อไวรัสโควิด-๑๙ ที่รุนแรงมากขึ้น เช่นเดียวกับประเทศอื่น ๆ ทั่วโลก ดังจะเห็นได้จากเศรษฐกิจไทยในไตรมาสแรกของปี ๒๕๖๓ ลดลงร้อยละ ๑.๘ ตามการลดลงของจำนวนนักท่องเที่ยวต่างชาติที่ลดลงร้อยละ ๓๘.๐ ส่งผลให้ภาคบริการท่องเที่ยวและธุรกิจที่เกี่ยวข้องได้รับผลกระทบรุนแรงจากการดำเนินมาตรการควบคุมการระบาดที่เข้มงวดและจำกัดการเดินทางระหว่างประเทศ ในขณะที่เดียวกันภาคการส่งออกยังได้รับผลกระทบจากภาวะเศรษฐกิจถดถอยของเศรษฐกิจประเทศคู่ค้าสำคัญ รวมทั้งการปิดเส้นทางขนส่งในบางประเทศและการหยุดชะงักของห่วงโซ่การผลิต โดยผลกระทบจากการแพร่ระบาดของเชื้อไวรัสโควิด-๑๙ ได้ส่งผลกระทบต่อเนื้อหาให้สภาพคล่องทางธุรกิจประสบปัญหา การผลิตและการลงทุนลดลง และส่งผลกระทบต่อภาคการจ้างงานและรายได้ของครัวเรือน ซึ่งทำให้กำลังซื้อภายในประเทศปรับตัวลดลง ในขณะเดียวกัน การใช้จ่ายภายในประเทศยังได้รับผลกระทบอีกทางจากการเปลี่ยนแปลงพฤติกรรมของผู้บริโภคและมาตรการควบคุมและป้องกันการระบาดโดยการปิดสถานประกอบการต่าง ๆ นอกจากนี้เศรษฐกิจไทยยังมีแนวโน้มที่ต้องเผชิญกับปัจจัยเสี่ยงซ้ำเติมจากสถานการณ์ภัยแล้งที่มีแนวโน้มรุนแรงและส่งผลกระทบต่อผลผลิตและรายได้ภาคเกษตร

การแพร่ระบาดของเชื้อไวรัสโควิด-๑๙ ส่งผลกระทบต่อรายได้จากการท่องเที่ยวและการส่งออก ซึ่งเป็นรายได้สำคัญของประเทศหายไปอย่างฉับพลัน ผู้ประกอบการรายย่อยขาดกำลังทุน และประชาชนขาดกำลังซื้อ ซึ่งเมื่อปัจจัยภายนอกเหล่านี้ไม่อาจเป็นที่พึ่งได้ดังที่เคยเป็นมา การฟื้นตัวของเศรษฐกิจไทยจึงต้องหันกลับมาสร้างความเข้มแข็งภายในประเทศอันเป็นไปตามยุทธศาสตร์ชาติ หรือก็คือ การสร้างฐานรากให้มั่นคงด้วยการเปลี่ยนวิกฤตไวรัสโควิด-๑๙ ให้เป็นโอกาสในการสร้างเศรษฐกิจฐานราก ในระดับท้องถิ่นและชุมชน ควบคู่ไปกับการกระจายความเจริญไปสู่ภูมิภาคในพื้นที่ระเบียงเศรษฐกิจใหม่ทั้ง ๔ แห่ง เพื่อให้เติบโตอย่างยั่งยืนผ่านการเพิ่มประสิทธิภาพการผลิตภาคเกษตรหรือปรับเข้าสู่เกษตรแปลงใหญ่ และเกษตรสมัยใหม่ การแปรรูปเพื่อสร้างมูลค่า อุตสาหกรรมอาหารและเศรษฐกิจบนฐานชีวภาพ BCG รวมทั้งการพัฒนาการท่องเที่ยวและบริการเชิงสร้างสรรค์ที่มีคุณภาพสูง โดยมีการยกระดับโครงสร้างพื้นฐาน และสนับสนุนกระบวนการผลิตที่เกี่ยวข้อง

## ด้านสังคม

ในปัจจุบันเทคโนโลยีมีการพัฒนาอย่างรวดเร็วและทันสมัยมากขึ้น การติดต่อสื่อสาร ต่างๆ ระหว่างบุคคลจึงใช้สมาร์โฟนมากกว่าการพบเจอและพูดคุยกัน สภาพสังคมจึงเปลี่ยนแปลงเป็นสังคม ปังเจก หรือเป็นส่วนตัวเพิ่มมากขึ้น ขาดการปฏิสัมพันธ์และการทำกิจกรรมร่วมกัน วิถีชีวิตมีการเปลี่ยนแปลง เชื่อมโยงกับเทคโนโลยีอย่างหลีกเลี่ยงไม่ได้ เป็นปัจจัยสำคัญที่ส่งผลต่อการดำรงชีวิตประจำวัน ทักษะคิดและค่านิยมที่แตกต่างกันไป ความสัมพันธ์ระหว่างบุคคลที่มุ่งเฉพาะเรื่อง ส่วนตัวมากกว่าส่วนรวม กระบวนการเรียนรู้ต่างๆ ซึ่งสามารถเรียนรู้และค้นคว้าได้ด้วยตนเองนอกจากการอยู่ในห้องเรียน อีกทั้งการพัฒนาบริการทางสาธารณสุขที่ทันสมัย สะดวก และครอบคลุมทำให้ประชาชนมีสุขภาพที่ดี มีอายุยืนจึงทำให้ประชากรวัยสูงอายุมีแนวโน้มเพิ่มขึ้นและมีสัดส่วนที่สูงเมื่อเทียบกับจำนวนประชากรทั้งหมดภายในประเทศ ในส่วนผู้สูงอายุในเขตองค์การบริหารส่วนตำบลปราสาททองมีจำนวนรายที่มากขึ้นทะเบียนกับองค์การบริหารส่วนตำบลปราสาททอง ส่วนประชากรกลุ่มวัยเรียนได้รับการศึกษาตามเกณฑ์ที่กำหนดและมีการย้ายไปเรียนต่างจังหวัดเป็นบางส่วน เช่นเดียวกับประชากร กลุ่มทำงานที่มีการย้ายไปทำงานต่างพื้นที่เพิ่มขึ้น

## ด้านทรัพยากรธรรมชาติและสิ่งแวดล้อม

การเปลี่ยนแปลงสถานะด้านทรัพยากรธรรมชาติและสิ่งแวดล้อม การเปลี่ยนแปลงสภาพภูมิอากาศ ไม่ว่าจะเป็นอุณหภูมิที่สูงขึ้นและลดต่ำอย่างรวดเร็ว ฝนที่ไม่ตกตามฤดูกาล ภัยแล้งที่ยาวนาน ส่งผลซ้ำเติมให้ปัญหาทรัพยากรธรรมชาติ และสิ่งแวดล้อม ทวีความรุนแรงยิ่งขึ้น มลภาวะจากการปล่อยก๊าซเรือนกระจกสู่ชั้นบรรยากาศยังเพิ่มขึ้น เป็นสาเหตุทำให้เกิดปัญหาโลกร้อน ผลกระทบจากภัยธรรมชาติอันเกิดจากความแปรปรวนของภูมิอากาศ เช่น น้ำท่วม ภัยแล้ง หมอกควัน และอากาศเย็นผิดปกติ ก่อให้เกิดความเสียหายต่อผลผลิตทางการเกษตร และส่งผลกระทบต่อภาคเศรษฐกิจและวิถีชีวิตของประชาชนในพื้นที่ตามมา อีกทั้งเมืองเกิดการขยายตัว ผลที่ตามมาคือปริมาณขยะที่เพิ่มขึ้นจากการบริโภค แต่ได้รับการจัดการตั้งแต่ระดับครัวเรือนจึงมีอัตราที่ลดลง ในขณะที่ด้านสิ่งแวดล้อมหลายๆตำบล ได้ให้ความสำคัญและคำนึงถึงผลกระทบต่อสิ่งแวดล้อม องค์การบริหารส่วนตำบล ได้ดำเนินการอย่างต่อเนื่อง โดยการอนุรักษ์ทรัพยากรธรรมชาติและเพิ่มพื้นที่สีเขียวในเขตตำบล ตลอดจนการบริหารงานในองค์กรได้นำเทคโนโลยีมาประยุกต์ใช้เพื่อลด การใช้กระดาษ และพลังงาน

### การวิเคราะห์ปัญหาความต้องการของประชาชน

| ปัญหา                   | ขอบข่าย/ปริมาณของปัญหา (สภาพปัญหา)   | แนวโน้มในอนาคต  |
|-------------------------|--|---|
| ๑. การใช้ประโยชน์ที่ดิน | - สภาพการใช้ประโยชน์ที่ดินไม่ เต็มศักยภาพ เนื่องจากที่ดิน บางส่วนยังไม่ได้รับการพัฒนา และเป็นที่ยึดจอง | - มีการจัดสาธารณูปโภคและสาธารณูปการที่เหมาะสมเพียงพอและชัดเจน สามารถพัฒนาพื้นที่ให้มีคุณภาพและสามารถใช้ประโยชน์ได้เต็มศักยภาพ   |
| ๒. ถนน                  | ถนน มีสภาพชำรุด หรือ บางพื้นที่ยังไม่ได้ ดำเนินการก่อสร้าง   | - จัดบริการสาธารณะให้กับประชาชนเพื่อให้ได้รับความสะดวกและปลอดภัยในการสัญจร โดยจัดหา และซ่อมแซมปรับปรุงให้สามารถใช้งานได้มาตรฐาน |
| ๓. ไฟฟ้าแสงสว่าง        | - ไฟฟ้าแสงสว่างไม่เพียงพอ และ ครอบคลุมทุกพื้นที่   | - ติดตั้งไฟฟ้าแสงสว่างให้ครอบคลุม และทั่วถึง ครอบคลุมเพิ่มกำลังไฟเพื่อลดปัญหาความไม่ปลอดภัยในชีวิตและทรัพย์สิน                  |

| ปัญหา                  | ขอบข่าย/ปริมาณของปัญหา (สภาพปัญหา)  | แนวโน้มในอนาคต   |
|------------------------|---|--|
| ๕. น้ำประปา            | - การให้บริการน้ำประปายังไม่ครอบคลุมทุกพื้นที่ และน้ำประปาขุ่นมีกลิ่น ไม่สะอาด  | - พัฒนาระบบการให้บริการน้ำให้ครอบคลุม ทัวถึงและมีประสิทธิภาพ   |
| ๖. ขยะมูลฝอย           | - ปริมาณขยะมูลฝอยเพิ่มขึ้นอย่างต่อเนื่อง<br>- ประชาชนไม่เข้าใจว่าเป็นหน้าที่  | - จัดระบบการกำจัดขยะที่มีประสิทธิภาพ ทั้งขยะธรรมดาและขยะติดเชื้อ สร้างจิตสำนึกในการทิ้งขยะ และส่งเสริมการมีส่วนร่วมให้มีการคัดแยกขยะที่ต้นทาง รวมถึงส่งเสริมให้มีการลดปริมาณการใช้ถุงพลาสติก เพื่อรักษาสภาพแวดล้อม |
| ๗. มลภาวะ              | - เกิดมลภาวะต่างๆ เช่น น้ำเสีย คิวพิษ และกลิ่นเหม็น   | - จัดระบบการจัดการสิ่งแวดล้อมให้มีประสิทธิภาพ มีการควบคุม ส่งเสริมรณรงค์ให้ประชาชนเกิดจิตสำนึกในการดูแลรักษาสิ่งแวดล้อม  |
| ๘. ระบบระบายน้ำ        | - ระบบระบายน้ำไม่สามารถระบายน้ำได้ทันในฤดูฝน เกิดปัญหาน้ำท่วมขังบริเวณพื้นที่ลุ่มซึ่งเป็นจุดรองรับน้ำ   | - ปรับปรุงระบบระบายน้ำ วางท่อระบายน้ำ และสร้างระบบการจัดการน้ำที่ดี เพื่อเตรียมรับมือกับสภาพอากาศที่มีความแปรปรวน และสร้างการมีส่วนร่วมในการช่วยกันดูแลระบบระบายน้ำของคนในหมู่บ้าน                                 |
| ๙. การศึกษา            | - พัฒนาบุคลากรด้านการศึกษา และสื่ออุปกรณ์การเรียนการสอนให้มีความทันสมัย รวมทั้งพัฒนาหลักสูตรที่ได้มาตรฐาน<br>- ประชาชนขาดแหล่งเรียนรู้ ที่เป็นการศึกษาตามอัธยาศัย หรือ การศึกษานอกระบบที่ทั่วถึง เหมาะสม กับสภาพพื้นที่ | - จัดการศึกษาและแหล่งเรียนรู้นอกระบบให้ครอบคลุม เพื่อเป็นแหล่งเรียนรู้ของชุมชน ประชาชนได้พัฒนาตนเองให้ทันกับสภาวะการณ่ความเปลี่ยนแปลงที่เกิดขึ้น   |
| ๑๐. ประเพณีและวัฒนธรรม | - การเสื่อมถอยศีลธรรมของผู้นคน  | - ส่งเสริมคุณธรรม จริยธรรม ศาสนา และอนุรักษ์ประเพณีและวัฒนธรรมท้องถิ่น ให้แก่เยาวชนรุ่นหลัง เสริมสร้างความเข้าใจและยอมรับการอยู่ร่วมกันของประชาชน ที่มีความหลากหลาย  |
| ๑๑. กีฬาและนันทนาการ   | - ประชาชนขาดความรู้ในการออกกำลังกายที่ถูกต้อง สถานที่ออกกำลังกายไม่ครอบคลุม ไม่ทั่วถึง  | - ส่งเสริมการออกกำลังกายและการเล่นกีฬาที่ถูกต้อง รวมทั้งจัดสถานที่ออกกำลังกายที่ครอบคลุมทั่วถึง  |

| ปัญหา                            | ขอบข่าย/ปริมาณของปัญหา (สภาพปัญหา)   | แนวโน้มในอนาคต  |
|----------------------------------|--|---|
| ๑๒. ความเข้มแข็งของชุมชนและสังคม | - ชุมชนยังไม่เข้มแข็ง ไม่สามารถช่วยเหลือพึ่งตนเองได้ ต้องรอความช่วยเหลือจากภาครัฐ  | - สร้างความเข้าใจแก่ชุมชนในการตระหนักและให้ความสำคัญกับการร่วมดำเนินการโครงการช่วยเหลือจากภาครัฐเพื่อให้ชุมชนเกิดความเข้มแข็ง สามารถพึ่งพาตนเองได้ และดำเนินกิจกรรมที่จะสร้างความสมานฉันท์ให้เกิดขึ้นกับสังคม   |
| ๑๓. เศรษฐกิจ – เศรษฐกิจตกต่ำ     | - ประชาชนมีการจับจ่ายใช้สอยน้อย มีภาระหนี้สินรายได้ไม่พอกับรายจ่าย   | - ส่งเสริมให้มีการวางแผนการประกอบอาชีพและแผนการใช้จ่ายเงิน จัดกิจกรรมกระตุ้นเศรษฐกิจเพื่อให้การค้าการลงทุนฟื้นตัว ส่งเสริมให้ประชาชนพัฒนาผลิตภัณฑ์เชิงสร้างสรรค์<br>- ประชาชนบางส่วนขาดการรวมกลุ่มในการประกอบอาชีพที่มีความเข้มแข็ง กลุ่มอาชีพ ประชาชนในเขตตำบล<br>- พัฒนาผลิตภัณฑ์ของกลุ่มอาชีพให้มีความเข้มแข็ง ส่งเสริมการรวมกลุ่มโดยการให้ความรู้ การบริหาร จัดการและการจัดหาตลาด เพื่อรองรับผลิตภัณฑ์              |
| ๑๔. สุขภาพ                       | - ประชาชนขาดความรู้ความเข้าใจ ในการรักษาสุขภาพ ทำให้มีปัญหาด้านสุขภาพ  | - จัดกิจกรรมให้ประชาชนตระหนัก ถึงความสำคัญกับการดูแลสุขภาพ มีความรู้ความเข้าใจและลดความเสี่ยงจากปัญหาด้านสุขภาพ<br>- การบริโภคอาหารที่ปนเปื้อนและไม่ถูกสุขลักษณะ<br>- ร้านจำหน่ายอาหาร ผู้ประกอบการ<br>- ประชาชนในเขตตำบลปราสาททอง<br>- ผู้ประกอบการร้านจำหน่ายอาหาร มีจิตสำนึกในการประกอบอาหารที่ไม่ปนเปื้อน และประกอบอาหารได้อย่างถูกสุขลักษณะ ผู้บริโภคได้บริโภคอาหารที่สะอาดไม่มี สารปนเปื้อนที่เกิดอันตรายแก่ชีวิต |
| ๑๕. การแพร่ระบาดของโรค           | - ประชาชนขาดความรู้ความเข้าใจในการป้องกันและควบคุมโรค ทำให้เกิดการระบาดของโรคต่างๆ เช่น โรคไข้เลือดออก โรคโควิด-๑๙ เป็นต้น | - การเกิดโรคระบาดลดลง ประชาชนมีความรู้ความเข้าใจ และให้ความสำคัญกับการควบคุมการแพร่ระบาดของโรคติดต่อ และมีพฤติกรรมในการดูแลตนเองให้รอดจากโรคติดต่อ โรคอุบัติใหม่และอุบัติซ้ำเพิ่มขึ้น   |
| ๑๖. ยาเสพติด                     | - การแพร่ระบาดของยาเสพติด ทั้งผู้เสพและผู้จำหน่าย เป็นปัญหาใหญ่ของกลุ่มวัยรุ่นในปัจจุบัน                                   | - เพิ่มมาตรการดูแลและสร้างภูมิคุ้มกันทางสังคมให้แก่เด็กและเยาวชนให้รู้เท่าทัน ถึงโทษและรูปแบบการแพร่ระบาดซึ่งมีความหลากหลายมากขึ้น ทำให้ยากแก่การควบคุมและการป้องกันปราบปราม และจัดกิจกรรมให้เด็กห่างไกลยาเสพติด  |
| ๑๗. ผู้ด้อยโอกาส                 | - ผู้ด้อยโอกาสไม่ได้รับการดูแล   | - ผู้ด้อยโอกาสได้รับการดูแลอย่างทั่วถึง และได้รับโอกาสในการร่วมกิจกรรมต่างๆ เพื่อให้ได้ผ่อนคลาย   |

| ปัญหา                   | ขอบข่าย/ปริมาณของ<br>ปัญหา (สภาพปัญหา)   | แนวโน้มในอนาคต   |
|-------------------------|--|--|
| ๑๘. การ<br>บริหารงาน    | - ประชาชนขาดความรู้ความ<br>เข้าใจในการบริหารงานของ<br>อบต.   | - สร้างกระบวนการมีส่วนร่วม และสร้างความรู้ความเข้าใจ<br>แก่ประชาชน ถึงอำนาจหน้าที่ และการบริหารสาธารณะของ<br>อบต.  |
| ๑๙. คุณธรรม<br>จริยธรรม | - ประชาชนขาดคุณธรรม<br>จริยธรรม  | - สังคมต่างคนต่างอยู่เพิ่มมากขึ้น จำเป็นต้องส่งเสริมให้เกิด<br>การตระหนักถึงความรับผิดชอบต่อสังคม และเสริมสร้าง<br>คุณธรรม จริยธรรม และใช้คำสอนในศาสนาเป็นเครื่องมือใน<br>การสร้างคุณธรรม จริยธรรม |
| ๒๐. การจัดเก็บ<br>ภาษี  | - การจัดเก็บภาษีไม่เป็นไป<br>ตามเป้าหมาย รายได้ของ<br>องค์การบริหารส่วนตำบลไม่<br>เพียงพอกับรายจ่ายตาม<br>ภารกิจ | - พัฒนาระบบการจัดเก็บรายได้ เพิ่มมาตรการและวาง<br>แผนการจัดเก็บรายได้ให้เป็นไปตามเป้าหมาย  |
| ๒๑. การบริการ           | - บุคลากรขาดความ<br>กระตือรือร้น ในการ<br>ปฏิบัติงาน ไม่เข้าใจใน<br>บทบาทหน้าที่การให้บริการ                     | - พัฒนาและเสริมสร้างจิตสำนึกของบุคลากรในการ<br>ให้บริการแก่ประชาชนและผู้มารับบริการและพัฒนาการ<br>บริการเชิงรุกให้เข้าถึงประชาชนได้อย่างทั่วถึง และมีความ<br>พึงพอใจในการบริการ                    |

### ๓.๒ การประเมินสถานการณ์สภาพแวดล้อมภายนอกที่เกี่ยวข้อง

การวิเคราะห์ศักยภาพการพัฒนางานองค์การบริหารส่วนตำบลได้ดำเนินการวิเคราะห์ศักยภาพการพัฒนา โดยใช้เทคนิค SWOT Analysis เพื่อพิจารณาถึงปัจจัย ภายใน ได้แก่จุดแข็ง (Strength) จุดอ่อน (Weakness) และปัจจัยภายนอก ได้แก่ โอกาส (Opportunity) และอุปสรรค (Threat) ซึ่งเป็นการประเมินสถานการณ์ภาพของหน่วยงานในปัจจุบัน เพื่อใช้เป็นประโยชน์ในการกำหนดการดำเนินงานในอนาคต และจากการวิเคราะห์ ศักยภาพการพัฒนา สรุปผลได้ดังนี้

#### ปัจจัยภายใน

| จุดแข็ง (Strength) |  | จุดอ่อน (Weakness) |  |
|--------------------|--|--------------------|--|
| S๑                 | มีระบบสาธารณูปโภคที่ได้มาตรฐานทั่วไป และ เชื่อมโยงกันอย่างเป็นระบบ | W๑                 | งบประมาณมีอยู่อย่างจำกัด   |
| S๒                 | โครงสร้างและระบบงานขององค์การบริหารส่วนตำบลมีประสิทธิภาพ           | W๒                 | บุคลากรยังไม่ครบตามโครงสร้างส่วนราชการสำหรับ องค์การบริหารส่วนตำบลขนาดกลาง                           |
| S๓                 | ผู้บริหารมีวิสัยทัศน์ ความรู้ความสามารถ และ นโยบายที่ดี            | W๓                 | บุคลากรบางส่วนยังไม่มีความรู้ความสามารถ ทางด้าน เทคนิควิชาการใหม่ๆ สำหรับใช้ในการปฏิบัติงาน          |
| S๔                 | บุคลากรให้ความร่วมมือในการดำเนินงาน เป็น อย่างดีมีการทำงานเป็นทีม  | W๔                 | การจัดเก็บฐานข้อมูลต่างๆ ขององค์การบริหารส่วน ตำบลยังไม่เป็นระบบ                                     |
| S๕                 | มีการมอบอำนาจกระจายอำนาจและการ บริหารจัดการที่ดี                   | W๕                 | ระบบการแก้ไขปัญหาข้อร้องเรียนยังไม่มีประสิทธิภาพ เท่าที่ควร  |
| S๖                 | มีวัสดุอุปกรณ์ เครื่องมือที่มีคุณภาพและ เพียงพอ                    | W๖                 | เป็นหน่วยงานขนาดกลางมีบุคลากรน้อยมาก ทำให้ การทำงานไม่ได้ประสิทธิภาพเท่าที่ควร ในบาง โครงการ/กิจกรรม |
| S๗                 | ระบบการให้บริการมีคุณภาพ   |                    |  |
| S๘                 | มีระบบการประเมินผลที่ดีเป็นเครื่องมือใน การ บริหารงาน              |                    |  |
| S๙                 | เป็นองค์การบริหารส่วนตำบลที่มีชื่อเสียง และเป็นที่ยอมรับ           |                    |  |

ปัจจัยภายนอก

| โอกาส (Opportunity) |  | อุปสรรค (Threat) |  |
|---------------------|--|------------------|--|
| O๑                  | ได้รับความร่วมมือจากหน่วยงานภาครัฐ เอกชน ในการสนับสนุนด้านต่าง ๆ     | T๑               | ประชาชนในพื้นที่บางกลุ่มยังไม่ให้ความร่วมมือเท่าที่ควร   |
| O๒                  | มีความหลากหลายทางวัฒนธรรม  | T๒               | สังคมเจริญขึ้นประชาชนให้ความสำคัญกับวัตถุ นิยมมากขึ้น  |
| O๓                  | ไม่มีการแทรกแซงทางการเมือง   | T๓               | ปัญหาเสียดินและการมั่วสุม ส่งผลกระทบต่อ การบริหารงานในภาพรวม   |
| O๔                  | มีระบบสารสนเทศ การสื่อสารและเทคโนโลยี ที่ทันสมัย หลากหลายและครอบคลุม | T๔               | เศรษฐกิจตกต่ำ ส่งผลต่อการดำเนินโครงการ/ กิจกรรมต่างๆ   |
| O๕                  | ประชาชนให้ความสนใจและให้ความร่วมมือในการ มีส่วนร่วมบริหารท้องถิ่น    | T๕               | กฎ ระเบียบต่างๆ ไม่เอื้อและส่งผลกระทบต่อ การบริหารงานในภาพรวม  |
| O๖                  | พื้นที่ของตำบลใกล้เคียงตลาดการค้าชายแดน                              | T๖               | ประชาชนบางส่วนขาดจิตสำนึกที่ดี เช่น การรुकู้ล่า ที่สาธารณประโยชน์ การทิ้งขยะไม่ถูกที่ เป็นต้น                    |
| O๗                  | นโยบายของรัฐบาลมีการส่งเสริมการพัฒนา ตำบล หมู่บ้าน                   | T๗               | การบังคับกฎหมายไม่เคร่งครัด  |
| O๘                  | พื้นที่โดยรวมเหมาะสมต่อการเพาะปลูกพืชผลทางการเกษตร                   | T๘               | เกิดสาธารณภัยต่างๆ เช่น ภัยแล้ง อุทกภัย วาตภัย ฝนทิ้งช่วง แมลงศัตรูพืช โรคระบาด โรคอุบัติใหม่ อุตบัติซ้ำ เป็นต้น |

เมื่อมีการวิเคราะห์ศักยภาพเพื่อประเมินปัจจัยภายในและภายนอกแล้ว จึงจัดหมวดหมู่และจัดลำดับ ความสำคัญของประเด็นในแต่ละด้าน โดยให้น้ำหนักคะแนน แล้วนำมาหาค่าเฉลี่ย ดังนี้ ๑.การให้น้ำหนัก (Weight) ของแต่ละประเด็นนั้น ผลรวมของ Weight จะต้องมืค่าเท่ากับ ๑.๐๐ เสมอทั้งในกรณีการประเมิน สภาพแวดล้อมภายใน และการประเมินสภาพแวดล้อมภายนอก ๒.การให้คะแนน (Rating) ของแต่ละประเด็น นั้นขึ้นอยู่กับความสำคัญและผลกระทบที่มีต่อองค์กร โดยกำหนดเกณฑ์ ดังนี้

|            |   |       |
|------------|---|-------|
| มากที่สุด  | ๔ | คะแนน |
| มาก        | ๓ | คะแนน |
| น้อย       | ๒ | คะแนน |
| น้อยที่สุด | ๑ | คะแนน |

การให้น้ำหนักและคะแนนการประเมินปัจจัยภายในและปัจจัยภายนอก

| Internal Factors Analysis : IFA Matrix-Key Internal Factors จุดแข็ง (Strengths)                       | น้ำหนัก Weight (๑) | คะแนน Rate (๒) | น้ำหนัก คะแนน Weighted Score(๑x๒) |
|---|--------------------|----------------|-----------------------------------|
| S๑ มีระบบสาธารณูปโภคที่ได้มาตรฐานและเชื่อมโยงอย่างเป็นระบบ  | ๐.๐๒๕              | ๓              | ๐.๐๗๕                             |
| S๒ โครงสร้างและระบบงานขององค์การบริหารส่วนตำบลมีประสิทธิภาพ   | ๐.๐๒๕              | ๔              | ๐.๑๐                              |
| S๓ ผู้บริหารมีวิสัยทัศน์ ความรู้ความสามารถและนโยบายที่ดี  | ๐.๑๕               | ๔              | ๐.๖๐                              |
| S๔ บุคลากรให้ความร่วมมือในการดำเนินงานเป็นอย่างดีมีการทำงานเป็นทีม                                    | ๐.๑๐               | ๔              | ๐.๔๐                              |
| S๕ มีการมอบอำนาจกระจายอำนาจและการบริหารจัดการที่ดี  | ๐.๑๐               | ๔              | ๐.๔๐                              |
| S๖ มีวิสัยทัศน์ที่มีคุณภาพและเพียงพอ  | ๐.๐๕               | ๒              | ๐.๑๐                              |
| S๗ ระบบการให้บริการมีคุณภาพ   | ๐.๐๗๕              | ๒              | ๐.๑๕                              |
| S๘ มีระบบการประเมินผลที่ดีใช้เป็นเครื่องมือในการบริหารงาน   | ๐.๐๗๕              | ๒              | ๐.๑๕                              |
| S๙ เป็นองค์การบริหารส่วนตำบลที่มีชื่อเสียงเป็นที่ยอมรับ   | ๐.๐๕               | ๔              | ๐.๒๐                              |
| จุดอ่อน (Weaknesses)  | น้ำหนัก Weight (๑) | คะแนน Rate (๒) | น้ำหนัก คะแนน Weighted Score(๑x๒) |
| W๑ งบประมาณมีอยู่อย่างจำกัด   | ๐.๑๐               | ๓              | ๐.๓๐                              |
| W๒ ขาดแคลนบุคลากรบางประเภท เช่น นายช่างโยธา วิศวกร เป็นต้น  | ๐.๐๕               | ๓              | ๐.๑๕                              |
| W๓ บุคลากรบางส่วนยังไม่มีความรู้ความสามารถ ทางด้านเทคนิควิชาการใหม่ๆ สำหรับใช้ในการปฏิบัติงาน         | ๐.๐๕               | ๒              | ๐.๑๐                              |
| W๔ การจัดเก็บฐานข้อมูลต่างๆ ขององค์การบริหารส่วนตำบลยังไม่เป็นระบบ                                    | ๐.๐๕               | ๒              | ๐.๑๐                              |
| W๕ ระบบการแก้ไขปัญหาข้อร้องเรียนยังไม่มีประสิทธิภาพเท่าที่ควร   | ๐.๐๕               | ๓              | ๐.๑๕                              |
| W๖ เป็นหน่วยงานขนาดกลางมีบุคลากรน้อยมาก ทำให้การทำงานไม่ได้ประสิทธิภาพเท่าที่ควร ในบางโครงการ/กิจกรรม | ๐.๐๕               | ๓              | ๐.๑๕                              |
| <b>รวม</b>  | <b>๑.๐๐</b>        |                | <b>๓.๑๕</b>                       |

จากตาราง IFA Matrix-Key Internal Factor ข้างต้น Weight Score ขององค์การบริหารส่วนตำบลได้ เท่ากับ ๓.๑๕ เมื่อพิจารณาด้านจุดแข็งพบว่ามีค่อนข้างมาก ถือเป็นข้อได้เปรียบขององค์การบริหารส่วนตำบลที่จะพัฒนาพื้นที่ให้เจริญก้าวหน้าต่อไป เช่น ผู้บริหารขององค์การบริหารส่วนตำบล มีวิสัยทัศน์ ความรู้ ความสามารถเป็นศูนย์รวมของสถาบันต่างๆ เช่น ด้านการศึกษา ด้านสาธารณสุข และมีการมอบอำนาจกระจายอำนาจและการบริหารจัดการที่ดี เป็นต้น อย่างไรก็ตามองค์การบริหารส่วนตำบลมีจุดอ่อนบางประการที่ไม่ควรมองข้ามและต้องเร่งแก้ไขปรับปรุง คือ งบประมาณมีอยู่อย่างจำกัด ระบบการบริการแก้ไขปัญหาข้อร้องเรียนของประชาชนยังไม่มีประสิทธิภาพเท่าที่ควร ตลอดจนการขาดแคลนบุคลากรทางการช่างและการจัดเก็บฐานข้อมูลที่ยังไม่เป็นระบบ

| Internal Factors Analysis : IFA Matrix-Key Internal Factors<br>โอกาส (Opportunity)             | น้ำหนัก<br>Weight<br>(๑) | คะแนน<br>Rate<br>(๒) | น้ำหนัก<br>คะแนน<br>Weighted<br>Score(๑x๒)  |
|--|--------------------------|----------------------|---|
| 0๑ ได้รับความร่วมมือจากหน่วยงานภาครัฐ เอกชน ในการสนับสนุนด้านต่าง ๆ                            | ๐.๑๐                     | ๓                    | ๐.๓๐  |
| 0๒ มีความหลากหลายทางวัฒนธรรม   | ๐.๐๒๕                    | ๔                    | ๐.๑๐  |
| 0๓ ไม่มีการแทรกแซงทางการเมือง  | ๐.๐๒๐                    | ๓                    | ๐.๐๖  |
| 0๔ มีระบบสารสนเทศการสื่อสารและเทคโนโลยีที่ทันสมัย หลากหลายและครอบคลุม                          | ๐.๐๒๕                    | ๓                    | ๐.๐๗๕                                       |
| 0๕ ประชาชนให้ความสนใจและให้ความร่วมมือในการมีส่วนร่วมบริหารท้องถิ่น                            | ๐.๐๗๕                    | ๓                    | ๐.๒๒๕                                       |
| 0๖ พื้นที่ใกล้เคียงตลาดการค้าชายแดนช่องจอม/เป็นทางผ่านทางเศรษฐกิจ                              | ๐.๑๐                     | ๓                    | ๐.๓๐  |
| 0๗ นโยบายของรัฐบาลมีการส่งเสริมการพัฒนาตำบล หมู่บ้าน   | ๐.๐๗๕                    | ๓                    | ๐.๒๒๕                                       |
| 0๘ พื้นที่โดยรวมเหมาะสมต่อการเพาะปลูกพืชผลทางการเกษตร  | ๐.๐๗๕                    | ๔                    | ๐.๓๐  |
| อุปสรรค (Threats)  | น้ำหนัก<br>Weight<br>(๑) | คะแนน<br>Rate<br>(๒) | น้ำหนัก<br>คะแนน<br>Weighted<br>Score (๑x๒) |
| T๑ ประชาชนในพื้นที่บางกลุ่มยังไม่ให้ความร่วมมือเท่าที่ควร                                      | ๐.๑๕๕                    | ๔                    | ๐.๖๒  |
| T๒ สังคมเจริญขึ้นประชาชนให้ความสำคัญกับวัตถุ นิยมมากขึ้น                                       | ๐.๐๗๕                    | ๓                    | ๐.๒๒๕                                       |
| T๓ ปัญหายาเสพติดการมั่วสุมส่งผลกระทบต่อการบริหารงานในภาพรวม                                    | ๐.๑๕                     | ๔                    | ๐.๖๐  |
| T๔ เศรษฐกิจตกต่ำ ส่งผลกระทบต่อดำเนินโครงการ/กิจกรรมต่างๆ                                       | ๐.๐๒๕                    | ๔                    | ๐.๑๐  |
| T๕ กฎ ระเบียบต่างๆ ไม่เอื้อและส่งผลกระทบต่อการบริหารงานในภาพรวม                                | ๐.๐๒๕                    | ๓                    | ๐.๐๗๕                                       |
| T๖ ประชาชนบางส่วนขาดจิตสำนึกที่ดี เช่น การรुकกล้าที่สาธารณประโยชน์ การทิ้งขยะไม่ถูกที่ เป็นต้น | ๐.๐๕                     | ๓                    | ๐.๑๕  |
| T๗ เกิดสาธารณภัยต่างๆ เช่น ภัยแล้ง อุทกภัย วัตภัย ฝนทิ้งช่วง โรคระบาด ศัตรูพืช เป็นต้น         | ๐.๐๒๕                    | ๔                    | ๐.๑๐  |
| <b>รวม</b>   | <b>๑.๐๐</b>              |                      | <b>๓.๔๕๕</b>                                |

จากตาราง EFA Matrix-Key External Factor ข้างต้น Weight Score ขององค์การบริหารส่วนตำบลได้เท่ากับ ๓.๔๕๕ เมื่อ พิจารณาด้านโอกาสและอุปสรรค พบว่ามีค่อนข้างใกล้เคียงกัน โดยอุปสรรคมีน้ำหนักมากกว่า โอกาสเล็กน้อย ซึ่งจะต้องกำหนดแนวทางการบริหารงานให้สามารถแก้ไขปัญหาที่เกิดขึ้นและพัฒนาท้องถิ่นต่อไปได้ ซึ่งองค์การบริหารส่วนตำบลปราสาททองมีโอกาสในการพัฒนา คือ ได้รับการร่วมมือจากภาคส่วนต่างๆ พื้นที่โดยรวมเหมาะสมต่อการเพาะปลูกพืชผลทางการเกษตร อีกทั้งประชาชนให้ความสนใจและให้ความร่วมมือในการมีส่วนร่วมบริหารท้องถิ่น ตลอดจนนโยบายของรัฐบาลที่มีการส่งเสริมการพัฒนาตำบล แม้จะมีอุปสรรคในเรื่องของประชาชนในพื้นที่บางกลุ่มยังไม่ให้ความร่วมมือเท่าที่ควรและปัญหายาเสพติดการมั่วสุมส่งผลกระทบต่อการบริหารงานในภาพรวม

**ส่วนที่ ๓**  
**การนำแผนพัฒนาท้องถิ่นไปสู่การปฏิบัติ**

**๑. ยุทธศาสตร์การพัฒนาและแผนงาน**

| ที่        | ยุทธศาสตร์                             | ด้าน  | แผนงาน  | หน่วยงานที่รับผิดชอบ                               | หน่วยงานสนับสนุน               |
|------------|--|---|---|--|--------------------------------|
| ๑          | การพัฒนาเศรษฐกิจและการท่องเที่ยว       | เศรษฐกิจ  | - แผนงานการเกษตร<br>- แผนงานสร้างความเข้มแข็งของชุมชน<br>- แผนงานการพาณิชย์   | สำนักงานปลัด<br>กองช่าง                            | องค์การบริหารส่วนตำบลปราสาททอง |
| ๒          | การพัฒนาคนและสังคมอย่างยั่งยืน         | บริการชุมชนและสังคม                                 | - แผนงานการศึกษา<br>- แผนงานการศาสนา วัฒนธรรมและนันทนาการ<br>- แผนงานสาธารณสุข<br>- แผนงานสังคมสงเคราะห์<br>- แผนงานสร้างความเข้มแข็งของชุมชน | กองการศึกษาฯ<br>สำนักงานปลัด                       |                                |
| ๓          | การพัฒนาโครงสร้างพื้นฐาน               | บริการชุมชนและสังคม                                 | - แผนงานเคหะและชุมชน  | กองช่าง  |                                |
| ๔          | การพัฒนาบริหารจัดการบ้านเมืองที่ดี     | บริหารทั่วไป<br><br>บริการชุมชนและสังคม<br>เศรษฐกิจ | - แผนงานบริหารทั่วไป<br>- แผนงานรักษาความสงบภายใน<br>- แผนงานสร้างความเข้มแข็งของชุมชน<br>- แผนงานอุตสาหกรรมและการโยธา                        | สำนักงานปลัด<br>กองคลัง<br>กองช่าง<br>กองการศึกษาฯ |                                |
| ๕          | การพัฒนาทรัพยากรธรรมชาติและสิ่งแวดล้อม | บริหารทั่วไป<br>เศรษฐกิจ                            | - แผนงานบริหารทั่วไป<br>- แผนงานการเกษตร  | สำนักงานปลัด                                       |                                |
| <b>รวม</b> | <b>๕ ยุทธศาสตร์</b>                    | <b>๓ ด้าน</b>                                       | <b>๑๑ แผนงาน</b>  |  |                                |

๒. บัญชีโครงการพัฒนาท้องถิ่น

แบบ ผ. ๐๑

บัญชีสรุปโครงการพัฒนาตามแบบ ผ.๐๒  
 แผนพัฒนาท้องถิ่น (พ.ศ. ๒๕๖๖-๒๕๗๐)  
 องค์การบริหารส่วนตำบลปราสาททอง อำเภอปราสาท จังหวัดสุรินทร์

| ยุทธศาสตร์  | ปี ๒๕๖๖      |                   | ปี ๒๕๖๗      |                   | ปี ๒๕๖๘      |                   | ปี ๒๕๖๙      |                   | ปี ๒๕๗๐      |                   | รวม ๕ ปี     |                   |
|---|--------------|-------------------|--------------|-------------------|--------------|-------------------|--------------|-------------------|--------------|-------------------|--------------|-------------------|
|   | จำนวนโครงการ | งบประมาณ (บาท)    | จำนวนโครงการ | งบประมาณ (บาท)    | จำนวนโครงการ | งบประมาณ (บาท)    | จำนวนโครงการ | งบประมาณ (บาท)    | จำนวนโครงการ | งบประมาณ (บาท)    | จำนวนโครงการ | งบประมาณ (บาท)    |
| <b>๑. ยุทธศาสตร์การพัฒนาเศรษฐกิจและการท่องเที่ยว</b>    |              |                   |              |                   |              |                   |              |                   |              |                   |              |                   |
| ๑.๑ แผนงานการเกษตร                                      | ๒            | ๔๐๐,๐๐๐           | ๒            | ๔๐๐,๐๐๐           | ๒            | ๔๐๐,๐๐๐           | ๒            | ๔๐๐,๐๐๐           | ๒            | ๔๐๐,๐๐๐           | ๑๐           | ๒,๐๐๐,๐๐๐         |
| ๑.๒ แผนงานสร้างความเข้มแข็งของชุมชน                     | ๑            | ๑๐๐,๐๐๐           | -            | -                 | ๑            | ๑๐๐,๐๐๐           | -            | -                 | ๑            | ๑๐๐,๐๐๐           | ๓            | ๓๐๐,๐๐๐           |
| ๑.๒ แผนงานการพาณิชย์                                    | -            | -                 | -            | -                 | -            | -                 | ๑            | ๕๐,๐๐๐            | -            | -                 | ๑            | ๕๐,๐๐๐            |
| <b>รวม</b>  | <b>๓</b>     | <b>๕๐๐,๐๐๐</b>    | <b>๒</b>     | <b>๔๐๐,๐๐๐</b>    | <b>๓</b>     | <b>๕๐๐,๐๐๐</b>    | <b>๓</b>     | <b>๔๕๐,๐๐๐</b>    | <b>๓</b>     | <b>๕๐๐,๐๐๐</b>    | <b>๑๔</b>    | <b>๒,๓๕๐,๐๐๐</b>  |
| <b>๒. ยุทธศาสตร์การพัฒนาคมนาคมและสิ่งอำนวยความสะดวก</b> |              |                   |              |                   |              |                   |              |                   |              |                   |              |                   |
| ๒.๑ แผนงานการศึกษา                                      | ๑๗           | ๓,๗๑๕,๘๘๓         | ๑๘           | ๓,๘๐๔,๘๘๓         | ๑๕           | ๕,๐๓๒,๐๘๓         | ๑๔           | ๓,๒๑๑,๐๘๓         | ๑๓           | ๓,๑๙๘,๐๘๓         | ๗๗           | ๑๘,๙๖๒,๐๑๕        |
| ๒.๒ แผนงานการศาสนาวัฒนธรรมและนันทนาการ                  | ๙            | ๑,๖๑๐,๐๐๐         | ๗            | ๑,๕๕๐,๐๐๐         | ๙            | ๑,๖๑๐,๐๐๐         | ๗            | ๑,๕๕๐,๐๐๐         | ๙            | ๑,๖๑๐,๐๐๐         | ๔๑           | ๗,๙๓๐,๐๐๐         |
| ๒.๓ แผนงานสาธารณสุข                                     | ๑๐           | ๖๘๖,๖๙๐           | ๙            | ๖๒๖,๖๙๐           | ๑๐           | ๖๘๖,๖๙๐           | ๙            | ๖๒๖,๖๙๐           | ๑๐           | ๖๘๖,๖๙๐           | ๔๘           | ๓,๓๑๓,๔๕๐         |
| ๒.๔ แผนงานสังคมสงเคราะห์                                | ๖            | ๙,๓๙๖,๘๐๐         | ๖            | ๙,๓๙๖,๘๐๐         | ๖            | ๙,๓๙๖,๘๐๐         | ๖            | ๙,๓๙๖,๘๐๐         | ๖            | ๙,๓๙๖,๘๐๐         | ๓๐           | ๔๖,๙๘๔,๐๐๐        |
| ๒.๕ แผนงานสร้างเสริมความเข้มแข็งของชุมชน                | ๓            | ๑๐๐,๐๐๐           | ๓            | ๑๐๐,๐๐๐           | ๓            | ๑๐๐,๐๐๐           | ๓            | ๑๐๐,๐๐๐           | ๓            | ๙,๓๙๖,๘๐๐         | ๑๕           | ๙,๗๙๖,๘๐๐         |
| <b>รวม</b>  | <b>๔๕</b>    | <b>๑๕,๕๐๙,๓๗๓</b> | <b>๔๓</b>    | <b>๑๕,๔๗๘,๓๗๓</b> | <b>๔๓</b>    | <b>๑๖,๘๒๕,๕๗๓</b> | <b>๓๙</b>    | <b>๑๔,๘๘๔,๕๗๓</b> | <b>๔๑</b>    | <b>๒๔,๒๘๘,๓๗๓</b> | <b>๒๑๑</b>   | <b>๘๖,๙๘๖,๒๖๕</b> |
| <b>๓. ยุทธศาสตร์การพัฒนาโครงสร้างพื้นฐาน</b>            |              |                   |              |                   |              |                   |              |                   |              |                   |              |                   |
| ๓.๑ แผนงานคหะและชุมชน                                   | ๔            | ๗๗๕,๐๐๐           | ๓            | ๕๐๐,๐๐๐           | ๓            | ๕๐๐,๐๐๐           | ๓            | ๕๐๐,๐๐๐           | ๓            | ๕๐๐,๐๐๐           | ๑๖           | ๒,๗๗๕,๐๐๐         |
| <b>รวม</b>  | <b>๔</b>     | <b>๗๗๕,๐๐๐</b>    | <b>๓</b>     | <b>๕๐๐,๐๐๐</b>    | <b>๓</b>     | <b>๕๐๐,๐๐๐</b>    | <b>๓</b>     | <b>๕๐๐,๐๐๐</b>    | <b>๓</b>     | <b>๕๐๐,๐๐๐</b>    | <b>๑๖</b>    | <b>๒,๗๗๕,๐๐๐</b>  |

บัญชีสรุปโครงการพัฒนาตามแบบ ผ.๐๒  
 แผนพัฒนาท้องถิ่น (พ.ศ. ๒๕๖๖-๒๕๗๐)  
 องค์การบริหารส่วนตำบลปราสาททอง อำเภอบราสาท จังหวัดสุรินทร์

| ยุทธศาสตร์   | ปี ๒๕๖๖      |                  | ปี ๒๕๖๗      |                  | ปี ๒๕๖๘      |                  | ปี ๒๕๖๙      |                  | ปี ๒๕๗๐      |                  | รวม ๕ ปี     |                  |
|--|--------------|------------------|--------------|------------------|--------------|------------------|--------------|------------------|--------------|------------------|--------------|------------------|
|  | จำนวนโครงการ | งบประมาณ (บาท)   | จำนวนโครงการ | งบประมาณ (บาท)   | จำนวนโครงการ | งบประมาณ (บาท)   | จำนวนโครงการ | งบประมาณ (บาท)   | จำนวนโครงการ | งบประมาณ (บาท)   | จำนวนโครงการ | งบประมาณ (บาท)   |
| <b>๔. ยุทธศาสตร์การบริหารจัดการบ้านเมืองที่ดี</b>          |              |                  |              |                  |              |                  |              |                  |              |                  |              |                  |
| ๔.๑ แผนงานบริหารทั่วไป                                     | ๘            | ๖๖๗,๒๐๐          | ๗            | ๓๑๗,๒๐๐          | ๙            | ๖๖๗,๒๐๐          | ๗            | ๓๑๗,๒๐๐          | ๘            | ๖๖๗,๒๐๐          | ๓๑           | ๒,๖๓๖,๐๐๐        |
| ๔.๒ แผนงานการรักษาความสงบภายใน                             | ๖            | ๔๓๐,๐๐๐          | ๕            | ๑๘๕,๐๐๐          | ๔            | ๑๗๕,๐๐๐          | ๕            | ๑๘๕,๐๐๐          | ๔            | ๑๗๕,๐๐๐          | ๒๔           | ๑,๑๕๐,๐๐๐        |
| ๔.๓ แผนงานสร้างความเข้มแข็งของชุมชน                        | ๒            | ๒๓๐,๐๐๐          | ๑            | ๓๐,๐๐๐           | ๒            | ๒๓๐,๐๐๐          | ๑            | ๓๐,๐๐๐           | ๒            | ๒๓๐,๐๐๐          | ๘            | ๗๕๐,๐๐๐          |
| ๔.๔ แผนงานการอุตสาหกรรมและการโยธา                          | ๑            | ๖๘๔,๐๐๐          | ๑            | ๒๙๖,๐๐๐          | ๑            | ๗๘๔,๐๐๐          | ๑            | ๑,๐๘๗,๕๐๐        | -            | -                | ๔            | ๒,๘๕๑,๕๐๐        |
| <b>รวม</b>   | <b>๑๗</b>    | <b>๒,๐๑๑,๒๐๐</b> | <b>๑๔</b>    | <b>๘๒๘,๒๐๐</b>   | <b>๑๖</b>    | <b>๑,๘๕๖,๒๐๐</b> | <b>๑๔</b>    | <b>๑,๖๑๙,๗๐๐</b> | <b>๑๔</b>    | <b>๑,๐๗๒,๒๐๐</b> | <b>๗๕</b>    | <b>๗,๓๘๗,๕๐๐</b> |
| <b>๕. ยุทธศาสตร์การพัฒนาทรัพยากรธรรมชาติและสิ่งแวดล้อม</b> |              |                  |              |                  |              |                  |              |                  |              |                  |              |                  |
| ๕.๑ แผนงานบริหารทั่วไป                                     | ๑            | ๕๐,๐๐๐           | ๑            | ๕๐,๐๐๐           | ๑            | ๕๐,๐๐๐           | ๑            | ๕๐,๐๐๐           | ๑            | ๕๐,๐๐๐           | ๕            | ๒๕๐,๐๐๐          |
| ๕.๒ แผนงานการเกษตร   | ๒            | ๒๐๐,๐๐๐          | ๒            | ๒๐๐,๐๐๐          | ๒            | ๒๐๐,๐๐๐          | ๒            | ๒๐๐,๐๐๐          | ๒            | ๒๐๐,๐๐๐          | ๑๐           | ๑,๐๐๐,๐๐๐        |
| <b>รวม</b>   | <b>๓</b>     | <b>๒๕๐,๐๐๐</b>   | <b>๓</b>     | <b>๒๕๐,๐๐๐</b>   | <b>๓</b>     | <b>๒๕๐,๐๐๐</b>   | <b>๓</b>     | <b>๒๕๐,๐๐๐</b>   | <b>๓</b>     | <b>๒๕๐,๐๐๐</b>   | <b>๑๕</b>    | <b>๑,๒๕๐,๐๐๐</b> |
| <b>รวมทั้งสิ้น</b>   | <b>๒๐</b>    | <b>๒,๒๖๑,๒๐๐</b> | <b>๑๗</b>    | <b>๑,๐๗๘,๒๐๐</b> | <b>๑๙</b>    | <b>๒,๑๐๖,๒๐๐</b> | <b>๑๗</b>    | <b>๑,๘๖๙,๗๐๐</b> | <b>๑๗</b>    | <b>๑,๓๒๒,๒๐๐</b> | <b>๙๐</b>    | <b>๘,๖๓๗,๕๐๐</b> |

รายละเอียดโครงการพัฒนา  
แผนพัฒนาท้องถิ่น (พ.ศ. ๒๕๖๖-๒๕๗๐)  
องค์การบริหารส่วนตำบลปราสาททอง อำเภอปราสาท จังหวัดสุรินทร์

ยุทธศาสตร์จังหวัดที่ ๑ เพิ่มศักยภาพภาคการเกษตร

ยุทธศาสตร์การพัฒนาของ อปท.ในเขตจังหวัดที่ ๑ การพัฒนาศักยภาพภาคเกษตรและอุตสาหกรรมการเกษตรเพื่อสร้างมูลค่าเพิ่ม

๑. ยุทธศาสตร์การพัฒนาเศรษฐกิจและการท่องเที่ยว

๑.๑ แผนงานการเกษตร

| ที่ | โครงการ   | วัตถุประสงค์  | เป้าหมาย<br>(ผลผลิตของโครงการ)  | งบประมาณ      |               |               |               |               | ตัวชี้วัด<br>(KPI)  | ผลที่คาดว่าจะได้รับ   | หน่วยงานที่<br>รับผิดชอบหลัก |
|-----|---|---|---|---------------|---------------|---------------|---------------|---------------|---|---|------------------------------|
|     |   |   |   | ๒๕๖๖<br>(บาท) | ๒๕๖๗<br>(บาท) | ๒๕๖๘<br>(บาท) | ๒๕๖๙<br>(บาท) | ๒๕๗๐<br>(บาท) |   |   |                              |
| ๑   | ส่งเสริมเกษตรกรอินทรีย์                                   | เพื่อลดต้นทุนและส่งเสริมปัจจัยการผลิตที่มีอยู่ให้เกิดประโยชน์สูงสุดตามแนวทางปรัชญาของเศรษฐกิจพอเพียง /รณรงค์ให้ประชาชนลดการเผาตอซังข้าว ลดการใช้สารเคมี ลดมลพิษ ใน การทำการเกษตรและสนับสนุน เมล็ดพันธุ์ถั่วพริก ปอเทือง เพื่อปรับปรุงบำรุงดิน/อบรมการผลิต ปุ๋ยหมัก/น้ำหมักชีวภาพ/การผลิต ผักปลอดสารเคมี | อบรมให้ความรู้แก่เกษตรกรที่สนใจ จำนวน ๕๐ คน/สนับสนุนปัจจัยการผลิต/สมทบค่าไกลบตอซัง/รายละไม่เกิน ๕ ไร่ ไร่ละ ๑๐๐ บาท และสนับสนุนเมล็ดพันธุ์ ถั่วพริก ปอเทืองแก่เกษตรกรที่ร่วมโครงการ | ๓๕๐,๐๐๐       | ๓๕๐,๐๐๐       | ๓๕๐,๐๐๐       | ๓๕๐,๐๐๐       | ๓๕๐,๐๐๐       | - จำนวนผู้เข้ารับการอบรม<br>- อัตราการเผาตอซังข้าว และใช้สารเคมีในการทำการเกษตรลดลง | -เกษตรกรได้รับการส่งเสริมและเพิ่มศักยภาพภาคการเกษตรตามหลักเศรษฐกิจพอเพียง<br>-อัตราการเผาตอซังและการใช้สารเคมีในพื้นที่ตำบลปราสาททอง ลดลงอย่างต่อเนื่อง | สำนักงานปลัด อบต.            |
| ๒   | กำจัดวัชพืชตามร่องน้ำ/ทางสาธารณะในเขตพื้นที่ตำบลปราสาททอง | เพื่อแก้ไขปัญหาการระบายน้ำ/สามารถเก็บน้ำไว้ใช้ในการเกษตรอย่างเพียงพอในช่วงฤดูแล้ง   | กำจัดวัชพืชตามร่องน้ำ/ทางสาธารณะในเขตตำบล ปีละ ๑ จุด  | ๕๐,๐๐๐        | ๕๐,๐๐๐        | ๕๐,๐๐๐        | ๕๐,๐๐๐        | ๕๐,๐๐๐        | จำนวนร่องน้ำที่ใช้ประโยชน์เพิ่มขึ้น   | ประชาชนมีน้ำไว้ใช้เพื่อการเกษตรอย่างเพียงพอ ในช่วงฤดูแล้ง   | กองช่าง                      |
| รวม | ๒ โครงการ   | -   | -   | ๔๐๐,๐๐๐       | ๔๐๐,๐๐๐       | ๔๐๐,๐๐๐       | ๔๐๐,๐๐๐       | ๔๐๐,๐๐๐       | -   | -   | -                            |

๑. ยุทธศาสตร์การพัฒนาเศรษฐกิจและการท่องเที่ยว

๑.๒ แผนงานสร้างความเข้มแข็งของชุมชน

| ที่ | โครงการ             | วัตถุประสงค์   | เป้าหมาย<br>(ผลผลิตของโครงการ)  | งบประมาณ      |               |               |               |               | ตัวชี้วัด<br>(KPI)                                      | ผลที่คาดว่าจะได้รับ   | หน่วยงานที่<br>รับผิดชอบ<br>หลัก |
|-----|---------------------|--|---|---------------|---------------|---------------|---------------|---------------|---|---|----------------------------------|
|     |                     |  |   | ๒๕๖๖<br>(บาท) | ๒๕๖๗<br>(บาท) | ๒๕๖๘<br>(บาท) | ๒๕๖๙<br>(บาท) | ๒๕๗๐<br>(บาท) |   |   |                                  |
| ๑   | ท่องเที่ยววิถีชุมชน | เพื่อส่งเสริมการท่องเที่ยววิถีชุมชนให้เป็นชุมชนเข้มแข็ง มีเครือข่ายการท่องเที่ยวเป็นที่รู้จักอย่างแพร่หลาย | อบรมชุมชนเป้าหมาย/จัดงาน ประชาสัมพันธ์งานท่องเที่ยว/พัฒนาเส้นทาง การท่องเที่ยวให้เป็นที่รู้จักอย่างแพร่หลาย | ๑๐๐,๐๐๐       | -             | ๑๐๐,๐๐๐       | -             | ๑๐๐,๐๐๐       | จำนวนผู้เข้ารับการอบรม/จำนวนนักท่องเที่ยวที่ มาเที่ยวชม | ชุมชนปราสาททองเป็นชุมชนเข้มแข็ง มีเครือข่ายการท่องเที่ยวเป็นท่องเที่ยววิถีชุมชน "คนปราสาททอง" | สำนักงาน ปลัด อบต.               |
| รวม | ๑ โครงการ           | -  | -   | ๑๐๐,๐๐๐       | -             | ๑๐๐,๐๐๐       | -             | ๑๐๐,๐๐๐       | -   | -   | -                                |

๑.๓ แผนงานการพาณิชย์

| ที่ | โครงการ                              | วัตถุประสงค์  | เป้าหมาย<br>(ผลผลิตของโครงการ)                                   | งบประมาณ      |               |               |               |               | ตัวชี้วัด<br>(KPI)                 | ผลที่คาดว่าจะได้รับ   | หน่วยงานที่<br>รับผิดชอบ<br>หลัก |
|-----|--------------------------------------|---|--|---------------|---------------|---------------|---------------|---------------|------------------------------------|---|----------------------------------|
|     |                                      |   |  | ๒๕๖๖<br>(บาท) | ๒๕๖๗<br>(บาท) | ๒๕๖๘<br>(บาท) | ๒๕๖๙<br>(บาท) | ๒๕๗๐<br>(บาท) |                                    |   |                                  |
| ๑   | อบรมพัฒนาศักยภาพกรรมการประปาหมู่บ้าน | เพื่อเพิ่มศักยภาพให้แก่คณะกรรมการประปาหมู่บ้าน และเจ้าหน้าที่ผู้ดูแลระบบประปาหมู่บ้าน | คณะกรรมการประปาหมู่บ้าน /เจ้าหน้าที่ผู้ดูแลระบบประปา จำนวน ๕๐ คน | -             | -             | -             | ๕๐,๐๐๐        | -             | จำนวนคณะกรรมการที่ เข้ารับการ อบรม | คณะกรรมการประปาหมู่บ้านได้รับการพัฒนา ศักยภาพในการบริหารจัดการระบบประปาหมู่บ้าน | กองช่าง                          |
| รวม | ๒ โครงการ                            |   |  | -             | -             | -             | ๕๐,๐๐๐        | -             | -                                  | -   | -                                |

ยุทธศาสตร์จังหวัดที่ ๔ การยกระดับคุณภาพชีวิตของประชาชน

ยุทธศาสตร์การพัฒนาของ อปท.ในเขตจังหวัดที่ ๔ การพัฒนาคนและสังคมเพื่อยกระดับคุณภาพชีวิตบนพื้นฐานความเสมอภาค

๒ ยุทธศาสตร์การพัฒนาคนและสังคมอย่างยั่งยืน

๒.๑ แผนงานการศึกษา

| ที่ | โครงการ                                     | วัตถุประสงค์   | เป้าหมาย<br>(ผลผลิตของโครงการ)  | งบประมาณ      |               |               |               |               | ตัวชี้วัด<br>(KPI)                | ผลที่คาดว่าจะได้รับ   | หน่วยงานที่<br>รับผิดชอบหลัก |
|-----|---|--|---|---------------|---------------|---------------|---------------|---------------|-----------------------------------|---|------------------------------|
|     |   |  |   | ๒๕๖๖<br>(บาท) | ๒๕๖๗<br>(บาท) | ๒๕๖๘<br>(บาท) | ๒๕๖๙<br>(บาท) | ๒๕๗๐<br>(บาท) |                                   |   |                              |
| ๑   | ส่งเสริมพัฒนาการและสร้างคุณภาพเด็กและเยาวชน | เพื่อส่งเสริมให้เด็กใน ศพด. กล้าแสดงออกอย่างถูกต้องและเหมาะสม                          | เด็กก่อนวัยเรียนใน ศพด./รร.กล้าที่จะแสดงออก                               | ๖๐,๐๐๐        | ๖๐,๐๐๐        | ๖๐,๐๐๐        | ๖๐,๐๐๐        | ๖๐,๐๐๐        | จำนวนเด็กที่เข้าร่วมโครงการ       | เด็กก่อนวัยเรียนใน ศพด./รร. กล้าแสดงออกอย่างถูกต้องเหมาะสมกับวัย              | กองการศึกษาฯ                 |
| ๒   | อาหารกลางวันศูนย์พัฒนาเด็กเล็ก              | เพื่อให้เด็กในศูนย์พัฒนาเด็กเล็กได้รับประทานอาหารที่มีประโยชน์เหมาะสมกับวัย            | ตามจำนวนเด็ก ณ วันที่ ๑๐ มิ.ย. ของปีการศึกษา คนละ ๒๐ บาท/คน/วัน ๒๘๐ วัน   | ๔๔๒,๔๐๐       | ๔๔๒,๔๐๐       | ๔๔๒,๔๐๐       | ๔๔๒,๔๐๐       | ๔๔๒,๔๐๐       | เด็กมีการพัฒนาการที่เหมาะสมกับวัย | เด็กในศูนย์พัฒนาเด็กเล็ก มีพัฒนาการตามเกณฑ์มาตรฐานของกรมส่งเสริมฯ             |                              |
| ๓   | อาหารกลางวันโรงเรียน                        | เพื่อให้เด็กนักเรียนในโรงเรียนได้รับประทานอาหารที่มีประโยชน์เหมาะสมกับวัย              | ตามจำนวนเด็ก ณ วันที่ ๑๐ มิ.ย. ของปีการศึกษา คนละ ๒๐ บาท/คน/วัน ๒๐๐ วัน   | ๑,๔๙๖,๐๐๐     | ๑,๔๙๖,๐๐๐     | ๑,๔๙๖,๐๐๐     | ๑,๔๙๖,๐๐๐     | ๑,๔๙๖,๐๐๐     | เด็กมีการพัฒนาการที่เหมาะสมกับวัย | เด็กนักเรียนในโรงเรียน มีพัฒนาการตามเกณฑ์ที่เหมาะสมกับวัยทุกคน                |                              |
| ๔   | อาหารเสริม(นม)ศูนย์พัฒนาเด็กเล็ก            | เพื่อให้เด็กใน ศพด. ได้รับสารอาหารที่เพียงพอและมีการเสริมสร้างพัฒนาการได้เหมาะสมกับวัย | ตามจำนวนเด็ก ณ วันที่ ๑๐ มิ.ย. ของปีการศึกษา คนละ ๗.๓๗ บาท/คน/วัน ๒๘๐ วัน | ๑๖๓,๐๒๔       | ๑๖๓,๐๒๔       | ๑๖๓,๐๒๔       | ๑๖๓,๐๒๔       | ๑๖๓,๐๒๔       | เด็กมีการพัฒนาการที่เหมาะสมกับวัย | เด็กในศูนย์พัฒนาเด็กเล็ก ได้รับอาหารเสริม(นม) และมีพัฒนาการเหมาะสมกับวัยทุกคน |                              |
| ๕   | อาหารเสริม(นม)โรงเรียน                      | เพื่อให้เด็กในโรงเรียนได้รับสารอาหารที่เพียงพอมีพัฒนาการเหมาะสมกับวัย                  | ตามจำนวนเด็ก ณ วันที่ ๑๐ มิ.ย. ของปีการศึกษา คนละ ๗.๓๗ บาท/คน/วัน ๒๖๐ วัน | ๗๑๖,๖๕๙       | ๗๑๖,๖๕๙       | ๗๑๖,๖๕๙       | ๗๑๖,๖๕๙       | ๗๑๖,๖๕๙       | เด็กมีการพัฒนาการที่เหมาะสมกับวัย | เด็กในโรงเรียนได้รับอาหารเสริม(นม) ทุกคนและมีพัฒนาการเหมาะสมกับวัย            |                              |

๒ ยุทธศาสตร์การพัฒนาคคนและสังคมอย่างยั่งยืน

๒.๑ แผนงานการศึกษา

| ที่ | โครงการ  | วัตถุประสงค์  | เป้าหมาย<br>(ผลผลิตของโครงการ)                             | งบประมาณ      |               |               |               |               | ตัวชี้วัด<br>(KPI)                  | ผลที่คาดว่าจะได้รับ  | หน่วยงานที่<br>รับผิดชอบ<br>หลัก |
|-----|--|---|--|---------------|---------------|---------------|---------------|---------------|-------------------------------------|--|----------------------------------|
|     |  |   |  | ๒๕๖๖<br>(บาท) | ๒๕๖๗<br>(บาท) | ๒๕๖๘<br>(บาท) | ๒๕๖๙<br>(บาท) | ๒๕๗๐<br>(บาท) |                                     |  |                                  |
| ๖   | อบรมสร้างความเข้าใจในการดูแลเด็กปฐมวัย                 | เพื่อให้ผู้ปกครองดูแลเด็กได้อย่างเหมาะสมกับวัย  | ผู้ปกครองของเด็กในศูนย์พัฒนาเด็กเล็ก จำนวน ๓ ศูนย์         | ๑๕,๐๐๐        | ๑๕,๐๐๐        | ๑๕,๐๐๐        | ๑๕,๐๐๐        | ๑๕,๐๐๐        | จำนวนผู้ปกครองที่เข้าร่วมโครงการ    | ผู้ปกครองของเด็กมีความรู้และเข้าใจให้มีความสำคัญในการดูแลเด็กได้อย่างเหมาะสมกับวัย | กองการศึกษา                      |
| ๗   | จัดการเรียนการสอนสำหรับศูนย์พัฒนาเด็กเล็กตำบลปราสาททอง | เพื่อให้เด็กปฐมวัยได้เรียนรู้ตามมาตรฐานการศึกษาของกรมส่งเสริมฯ                          | เด็กปฐมวัยในศูนย์พัฒนาเด็กเล็ก ๓ แห่ง                      | ๑๗๐,๐๐๐       | ๑๗๐,๐๐๐       | ๑๗๐,๐๐๐       | ๑๗๐,๐๐๐       | ๑๗๐,๐๐๐       | จำนวนเด็กปฐมวัยที่ได้รับการส่งเสริม | เด็กปฐมวัยมีศักยภาพตามวัยและสามารถช่วยเหลือตัวเองได้                               |                                  |
| ๘   | ส่งเสริมสุขภาพของเด็กปฐมวัย                            | เพื่อให้เด็กปฐมวัยมีสุขภาพร่างกายที่แข็งแรง และมีพัฒนาการเหมาะสมกับวัย                  | เด็กปฐมวัยในศูนย์พัฒนาเด็กเล็ก ๓ แห่ง                      | ๓๐,๐๐๐        | ๓๐,๐๐๐        | ๓๐,๐๐๐        | ๓๐,๐๐๐        | ๓๐,๐๐๐        | จำนวนเด็กปฐมวัยที่ได้รับการส่งเสริม | เด็กปฐมวัยมีสุขภาพร่างกายแข็งแรงและมีพัฒนาการเหมาะสมกับวัย                         |                                  |
| ๙   | ทัศนศึกษาสำหรับเด็กปฐมวัย                              | เพื่อให้เด็กปฐมวัยได้ศึกษาเรียนรู้นอกสถานที่ ร่วมกิจกรรมและเรียนรู้ประสบการณ์จริง       | เด็กปฐมวัยในศูนย์พัฒนาเด็กเล็ก ๓ แห่ง                      | -             | ๒๕,๐๐๐        | -             | ๒๕,๐๐๐        | -             | จำนวนเด็กที่เข้าร่วมโครงการ         | เด็กปฐมวัยได้ศึกษาเรียนรู้นอกสถานที่จากประสบการณ์จริง                              |                                  |
| ๑๐  | ถมที่สำหรับก่อสร้างอาคารศูนย์พัฒนาเด็กเล็กหลังใหม่     | เพื่อปรับพื้นที่เตรียมความพร้อมในการดำเนินการก่อสร้างศูนย์พัฒนาเด็กเล็กหลังใหม่         | ถมที่ จำนวน ๑ ไร่ ด้านทิศตะวันตกของที่ทำการ อบต. ปราสาททอง | -             | ๓๙๐,๐๐๐       | -             | -             | -             | จำนวนพื้นที่ใช้ประโยชน์เพิ่มขึ้น    | มีพื้นที่ที่เหมาะสมสำหรับการก่อสร้างอาคารศูนย์พัฒนาเด็กเล็ก อบต. ปราสาททอง         |                                  |
| ๑๑  | สนามเด็กเล่นสร้างปัญญา                                 | เพื่อส่งเสริมให้เด็กในศูนย์พัฒนาเด็กเล็กได้ฝึกทักษะการว่ายน้ำ และการช่วยเหลือตนเองในน้ำ | ก่อสร้างสระเล่นน้ำ ศูนย์พัฒนาเด็กเล็ก บ้านบุอันโนง         | -             | ๑๐๐,๐๐๐       | -             | -             | -             | จำนวนเด็กที่ได้รับการฝึกทักษะ       | ศูนย์พัฒนาเด็กเล็กบ้านบุอันโนงมีสระน้ำสำหรับฝึกทักษะการว่ายน้ำ                     |                                  |

๒ ยุทธศาสตร์การพัฒนาคนและสังคมอย่างยั่งยืน

๒.๑ แผนงานการศึกษา

| ที่ | โครงการ  | วัตถุประสงค์  | เป้าหมาย<br>(ผลผลิตของโครงการ)                                      | งบประมาณ      |               |               |               |               | ตัวชี้วัด<br>(KPI)                   | ผลที่คาดว่าจะได้รับ   | หน่วยงานที่<br>รับผิดชอบ<br>หลัก |
|-----|--|---|---|---------------|---------------|---------------|---------------|---------------|--------------------------------------|---|----------------------------------|
|     |  |   |   | ๒๕๖๖<br>(บาท) | ๒๕๖๗<br>(บาท) | ๒๕๖๘<br>(บาท) | ๒๕๖๙<br>(บาท) | ๒๕๗๐<br>(บาท) |                                      |   |                                  |
| ๑๒  | ก่อสร้างศูนย์พัฒนาเด็กเล็กปราสาททอง                                    | เพื่อให้มีอาคารเรียนสำหรับเด็กเล็กปราสาททองมาตรฐาน                        | ก่อสร้าง ตามแบบ ศพด. ๒ รองรับเด็ก ๕๑-๘๐ คน                          | -             | -             | ๑,๘๐๐,๐๐๐     | -             | -             | อาคารศพด. เพิ่มขึ้น ๑ แห่ง           | มีอาคารเรียนสำหรับการเรียนการสอนที่ได้มาตรฐาน                       | กองการศึกษาฯ                     |
| ๑๓  | ซ่อมแซมปรับปรุงประตูห้องเรียน ศพด. บ้านทอง                             | เพื่อซ่อมแซมประตูห้องเรียนให้สามารถใช้งานได้มีความปลอดภัย                 | ขนาด ๒.๘x๒.๕ เมตร   | ๒๒,๕๐๐        | -             | -             | -             | -             | ประตูที่ใช้การได้ดี เพิ่มขึ้น ๑ แห่ง | ประตูห้องเรียนมีความแข็งแรงมั่นคงปลอดภัยสามารถใช้การได้ดี           |                                  |
| ๑๔  | ปรับปรุงหลังคาเอนกประสงค์ ศพด. บ้านระวีนาครอง                          | เพื่อเพิ่มพื้นที่ในการจัดกิจกรรมการเรียนรู้ที่ปลอดภัยกับเด็กกับเด็ก       | ขนาด ๗x๙ เมตร   | ๒๔,๗๐๐        | -             | -             | -             | -             | หลังคาเอนกประสงค์ที่ใช้การได้ดี      | ศพด.บ้านระวีนาครองมีพื้นที่สำหรับจัดกิจกรรมเพิ่มขึ้น                |                                  |
| ๑๕  | ปรับปรุงฝ้าเพดานภายในอาคาร ศพด. บ้านทอง                                | เพื่อปรับปรุงฝ้าเพดานภายในอาคาร ศพด.บ้านทอง                               | ขนาด ๕x ๘ เมตร  | -             | ๗๑,๒๐๐        | -             | -             | -             | ฝ้าเพดานที่ปรับปรุง                  | ศพด.บ้านทองมีการปรับปรุงฝ้าเพดานให้มีความปลอดภัย                    |                                  |
| ๑๖  | ส่งเสริมโภชนาการของเด็กในศูนย์พัฒนาเด็กเล็ก                            | เพื่อส่งเสริมโภชนาการของเด็กในศูนย์พัฒนาเด็กเล็ก                          | เด็กปฐมวัยในศูนย์พัฒนาเด็กเล็ก ๓ แห่ง                               | ๑๐,๐๐๐        | ๑๐,๐๐๐        | ๑๐,๐๐๐        | ๑๐,๐๐๐        | ๑๐,๐๐๐        | จำนวนเด็กที่ได้รับสารอาหาร           | เด็กในศพด.ได้รับสารอาหารครบทุกหมู่มีสุขภาพแข็งแรง                   |                                  |
| ๑๗  | ปรับปรุงภูมิทัศน์และเพิ่มแหล่งเรียนรู้                                 | เพื่อปรับปรุงภูมิทัศน์และเพิ่มแหล่งเรียนรู้ในศูนย์พัฒนาเด็กเล็กบ้านบูนโนง | เด็กปฐมวัยในศูนย์พัฒนาเด็กเล็ก ๓ แห่ง                               | ๓๐,๐๐๐        | ๓๐,๐๐๐        | ๓๐,๐๐๐        | ๓๐,๐๐๐        | ๓๐,๐๐๐        | จำนวนแหล่งเรียนรู้ที่เพิ่มขึ้น       | ศพด.มีภูมิทัศน์ที่สวยงามและมีแหล่งเรียนรู้เพิ่มขึ้น                 |                                  |
| ๑๘  | ก่อสร้างห้องสูงพร้อมติดตั้งระบบสูบน้ำพลังงานแสงอาทิตย์ ศพด. บ้านบูนโนง | เพื่อให้มีน้ำสำหรับอุปโภคที่เพียงพอ                                       | ห้องสูง ๖ เมตร ถึงไฟเบอร์กลาส ๒ ลูก ระบบแผงโซล่าเซลล์ (๓๐๐ W) ๔ แผง | ๓๙๑,๖๐๐       | -             | -             | -             | -             | จำนวนการใช้พลังงานทดแทนเพิ่มขึ้น     | ศพด.บ้านบูนโนงมีน้ำสำหรับอุปโภคที่เพียงพอ                           |                                  |
| ๑๙  | สร้างสนามเด็กเล่นในร่ม   | เพื่อส่งเสริมพัฒนาการของเด็กให้เหมาะสมกับวัย                              | ศพด.บ้านบูนโนง ๑ แห่ง   | -             | -             | ๕๐,๐๐๐        | -             | -             | สนามเด็กเล่นที่เพิ่มขึ้น             | ศพด.บ้านบูนโนงมีสนามเด็กเล่นที่สร้างพัฒนาการของเด็กให้เหมาะสมกับวัย |                                  |

๒ ยุทธศาสตร์การพัฒนาคนและสังคมอย่างยั่งยืน

๒.๑ แผนงานการศึกษา

| ที่ | โครงการ  | วัตถุประสงค์  | เป้าหมาย<br>(ผลผลิตของโครงการ)                        | งบประมาณ      |               |               |               |               | ตัวชี้วัด<br>(KPI)                         | ผลที่คาดว่าจะได้รับ   | หน่วยงานที่<br>รับผิดชอบ<br>หลัก  |
|-----|--|---|---|---------------|---------------|---------------|---------------|---------------|--|---|-----------------------------------|
|     |  |   |   | ๒๕๖๖<br>(บาท) | ๒๕๖๗<br>(บาท) | ๒๕๖๘<br>(บาท) | ๒๕๖๙<br>(บาท) | ๒๕๗๐<br>(บาท) |  |   |                                   |
| ๒๐  | ส่งเสริมนาฏศิลป์ไทย  | เพื่อให้นักเรียนมีความรู้ความเข้าใจเกี่ยวกับนาฏศิลป์ของไทย  | นักเรียนตั้งแต่ระดับปฐมวัยถึงชั้นมัธยมศึกษา ปีที่ ๓   | ๓๐,๐๐๐        | -             | -             | -             | -             | จำนวนนักเรียนที่มีความรู้                  | นักเรียนมีความรู้ความเข้าใจความสามารถด้านนาฏศิลป์ไทย  | โรงเรียนบ้านทงสมทบ ๕,๐๐๐ บาท      |
| ๒๑  | ส่งเสริมการเรียนรู้ดนตรีสากล                               | เพื่อส่งเสริมให้นักเรียนและเยาวชนได้เรียนรู้ดนตรีสากลที่บ้านอย่างต่อเนื่อง  | นักเรียนตั้งแต่ระดับปฐมวัยถึงชั้นมัธยมศึกษา ปีที่ ๑-๓ | -             | ๔๐,๐๐๐        | -             | -             | -             | จำนวนนักเรียนที่มีความรู้                  | นักเรียนและเยาวชนสามารถนำความรู้ที่ได้รับไปใช้ในวิชาชีพและโรงเรียนมีวงดนตรีสากลบริการชุมชน                  | โรงเรียนบ้านทงสมทบ ๑๐,๐๐๐ บาท     |
| ๒๒  | ส่งเสริมรักการอ่านแหล่งเรียนรู้ห้องสมุดโรงเรียน            | เพื่อให้เด็กนักเรียนมีแหล่งเรียนรู้ใช้ศึกษาค้นคว้าหาความรู้ เพื่อกระตุ้นและชี้้นำให้เกิดความสนใจและมีนิสัยรักการอ่าน      | นักเรียนทุกระดับชั้นของโรงเรียนบ้านปราสาท             | ๔๔,๐๐๐        | -             | -             | -             | -             | จำนวนนักเรียนที่มีความรู้                  | โรงเรียนมีแหล่งเรียนรู้จากห้องสมุดเพื่อยกระดับผลสัมฤทธิ์และส่งเสริมการเรียนรู้ด้านการอ่านออกเขียนได้        | โรงเรียนบ้านปราสาทสมทบ ๑๑,๐๐๐ บาท |
| ๒๓  | ยุวมัคคุเทศน์ (BPS Ambassador)                             | เพื่อให้เด็กนักเรียนรู้จักการเผยแพร่วัฒนธรรมท้องถิ่น และฝึกอาชีพเป็นมัคคุเทศน์น้อยและปลูกฝังให้รักในวัฒนธรรมท้องถิ่นของตน | นักเรียนทุกระดับชั้นของโรงเรียนบ้านปราสาท             | -             | -             | -             | -             | ๒๕,๐๐๐        | จำนวนนักเรียนที่มีความรู้                  | นักเรียนใช้เวลาว่างให้เกิดประโยชน์ มีทักษะในการใช้ภาษาที่ดีและมีจิตสำนึกในวัฒนธรรมท้องถิ่นและภูมิปัญญาของตน | โรงเรียนบ้านปราสาทสมทบ ๕,๐๐๐ บาท  |
| ๒๔  | ฝึกอบรมเชิงปฏิบัติการนาฏศิลป์สร้างสรรค์วิถีชีวิตบ้านฉันเอง | เพื่อเผยแพร่ความรู้ทางนาฏศิลป์ในรูปแบบการฝึกปฏิบัติสามารถนำความรู้ไปประยุกต์ใช้ในโอกาสต่างๆ ๑๓                            | นักเรียนทุกระดับชั้นของโรงเรียนบ้านปราสาท             | -             | ๒๐,๖๐๐        | -             | -             | -             | จำนวนนักเรียนที่มีพัฒนาการเรียนรู้นาฏศิลป์ | นักเรียนมีพัฒนาการเรียนรู้นาฏศิลป์อย่างมีคุณภาพและได้อนุรักษ์ศิลปวัฒนธรรมท้องถิ่นที่บ้านให้คงอยู่สืบไป      | โรงเรียนบ้านปราสาทสมทบ ๕,๐๐๐ บาท  |

๒ ยุทธศาสตร์การพัฒนาคคนและสังคมอย่างยั่งยืน

๒.๑ แผนงานการศึกษา

| ที่ | โครงการ  | วัตถุประสงค์   | เป้าหมาย<br>(ผลผลิตของโครงการ)            | งบประมาณ      |               |               |               |               | ตัวชี้วัด<br>(KPI)                       | ผลที่คาดว่าจะได้รับ   | หน่วยงานที่<br>รับผิดชอบ<br>หลัก       |
|-----|--|--|---|---------------|---------------|---------------|---------------|---------------|--|---|--|
|     |  |  |   | ๒๕๖๖<br>(บาท) | ๒๕๖๗<br>(บาท) | ๒๕๖๘<br>(บาท) | ๒๕๖๙<br>(บาท) | ๒๕๗๐<br>(บาท) |  |   |  |
| ๒๕  | ปลูกผักสวนครัว                                   | เพื่อให้นักเรียนรับประทานผักที่มีประโยชน์และมีทักษะในการประกอบอาชีพทางการเกษตร   | นักเรียนทุกระดับชั้นของโรงเรียนบ้านปราสาท | -             | -             | ๙,๐๐๐         | -             | -             | จำนวนนักเรียนที่มีทักษะเพิ่มขึ้น         | นักเรียนได้รับประทานผักปลอดสารพิษและมีทักษะในการประกอบอาชีพทางการเกษตร                        | โรงเรียนบ้านปราสาทสมทบ<br>๑,๐๐๐ บาท    |
| ๒๖  | เลี้ยงปลาในบ่อดิน                                | เพื่อให้นักเรียนรับประทานอาหารที่มีประโยชน์และมีทักษะการประกอบอาชีพทางการเกษตร   | นักเรียนทุกระดับชั้นของโรงเรียนบ้านปราสาท | -             | -             | -             | ๑๓,๐๐๐        | -             |  | นักเรียนได้รับประทานอาหารที่มีประโยชน์และมีทักษะการประกอบอาชีพอาชีพเกษตรกร                    | โรงเรียนบ้านปราสาทสมทบ<br>๒,๐๐๐ บาท    |
| ๒๗  | ส่งเสริมศักยภาพด้านดนตรีสากล(วงดุริยางค์)        | เพื่อส่งเสริมและพัฒนาให้นักเรียนใช้เวลาว่างให้เกิดประโยชน์และได้พัฒนาทักษะด้านดนตรีสากลอย่างเต็มศักยภาพและห่างไกลยาเสพติด      | นักเรียนโรงเรียนบ้านบุอันโนง              | ๔๐,๐๐๐        | -             | -             | -             | -             | จำนวนนักเรียนที่มีความรู้/ทักษะเพิ่มขึ้น | นักเรียนมีความรู้ด้านดนตรีสากลและวงดุริยางค์ ได้เข้าร่วมกิจกรรมของโรงเรียนและชุมชน            | โรงเรียนบ้านบุอันโนงสมทบ<br>๑๐,๐๐๐ บาท |
| ๒๘  | ฝึกทักษะอาชีพการจับผักประดับดอกไม้ ตกแต่งสถานที่ | เพื่อส่งเสริมทักษะในการประกอบอาชีพได้อย่างเต็มศักยภาพ ส่งเสริมนักเรียนได้รู้จักใช้เวลาว่างให้เกิดประโยชน์ มีรายได้ระหว่างเรียน | นักเรียนโรงเรียนบ้านบุอันโนง              | -             | ๒๕,๐๐๐        | -             | -             | -             | จำนวนนักเรียนที่มีความรู้ทักษะเพิ่มขึ้น  | นักเรียนรู้จักใช้เวลาว่างให้เกิดประโยชน์เป็นแนวทางสู่การประกอบอาชีพและการมีรายได้ระหว่างเรียน | โรงเรียนบ้านบุอันโนงสมทบ<br>๕,๐๐๐ บาท  |

๒ ยุทธศาสตร์การพัฒนาคนและสังคมอย่างยั่งยืน

๒.๑ แผนงานการศึกษา

| ที่ | โครงการ                                  | วัตถุประสงค์   | เป้าหมาย<br>(ผลผลิตของโครงการ)                 | งบประมาณ      |               |               |               |               | ตัวชี้วัด<br>(KPI)                       | ผลที่คาดว่าจะได้รับ   | หน่วยงานที่<br>รับผิดชอบ<br>หลัก     |
|-----|--|--|--|---------------|---------------|---------------|---------------|---------------|--|---|--------------------------------------|
|     |  |  |  | ๒๕๖๖<br>(บาท) | ๒๕๖๗<br>(บาท) | ๒๕๖๘<br>(บาท) | ๒๕๖๙<br>(บาท) | ๒๕๗๐<br>(บาท) |  |   |                                      |
| ๒๙  | เกษตรปลอดสารพิษ                          | เพื่อปลูกฝังและสร้างนิสัยในการปลูกผักสวนครัว และมีความรับผิดชอบต่อหน้าที่ที่ได้รับมอบหมาย และรู้จักการออม                      | นักเรียนโรงเรียนบ้านบุอันโนง                   | -             | -             | ๔๐,๐๐๐        | -             | -             | จำนวนนักเรียนที่มีความรับผิดชอบเพิ่มขึ้น | นักเรียนได้รับประสบการณ์จากกิจกรรมการเกษตรปลอดสารพิษ และได้รับประทานผักปลอดสารพิษจากโครงการอาหารกลางวันโรงเรียน | โรงเรียนบ้าน-บุอันโนงสมทบ ๑๐,๐๐๐ บาท |
| ๓๐  | จัดหาสื่อการศึกษาสำหรับเด็กปฐมวัย        | เพื่อให้เด็กปฐมวัยมีสื่ออย่างเหมาะสมและเพียงพอสำหรับจัดการศึกษาระดับปฐมวัยได้อย่างมีประสิทธิภาพ                                | นักเรียนโรงเรียนบ้านบุอันโนง                   | -             | -             | -             | ๔๐,๐๐๐        | -             | สื่อการศึกษาที่เหมาะสมเพิ่มขึ้น          | เด็กปฐมวัยมีสื่อการศึกษาที่เหมาะสมและมีคุณภาพ ส่งเสริมการเรียนรู้ได้อย่างมีประสิทธิภาพ                          | โรงเรียนบ้าน-บุอันโนงสมทบ ๑๐,๐๐๐ บาท |
| ๓๑  | ส่งเสริมศิลปวัฒนธรรมพื้นเมืองสุรินทร์    | เพื่อส่งเสริมให้นักเรียนเห็นคุณค่าของศิลปวัฒนธรรมพื้นเมืองสุรินทร์ ได้อนุรักษ์หรือดำรงคงเอกลักษณ์ไทยให้คงอยู่คู่สังคมไทยตลอดไป | นักเรียนโรงเรียนบ้านบุอันโนง                   | -             | -             | -             | -             | ๔๐,๐๐๐        | การอนุรักษ์วัฒนธรรมพื้นเมืองเพิ่มขึ้น    | นักเรียนเห็นคุณค่าของศิลปวัฒนธรรมพื้นเมืองสุรินทร์ มีการอนุรักษ์เอกลักษณ์ไทยให้คงอยู่คู่สังคมไทยตลอดไป          | โรงเรียนบ้าน-บุอันโนงสมทบ ๑๐,๐๐๐ บาท |
| ๓๒  | อุดหนุนการดำเนินงานสวนพฤกษศาสตร์โรงเรียน | เพื่อสร้างจิตสำนึกในการอนุรักษ์พันธุกรรมพืช รู้จักหวงแหนและสามารถนำไปใช้ประโยชน์   | โรงเรียนในเขตพื้นที่ตำบลปราสาททอง จำนวน ๓ แห่ง | ๓๐,๐๐๐        | ๓๐,๐๐๐        | ๓๐,๐๐๐        | ๓๐,๐๐๐        | ๓๐,๐๐๐        | จิตสำนึกในการอนุรักษ์ที่เพิ่มขึ้น        | โรงเรียนในเขตพื้นที่ได้เข้าร่วมโครงการอนุรักษ์พันธุกรรมพืชอันเนื่องมาจากพระราชดำริ                              | กองการศึกษาฯ                         |
| รวม | ๓๒ โครงการ                               |  |  | ๓,๗๑๕,๘๘๓     | ๓,๘๐๔,๘๘๓     | ๕,๐๓๒,๐๘๓     | ๓,๒๑๑,๐๘๓     | ๓,๑๙๘,๐๘๓     | -  | -   | -                                    |

၈၂၆

ยุทธศาสตร์จังหวัดที่ ๔ การยกระดับคุณภาพชีวิตของประชาชน

ยุทธศาสตร์การพัฒนาของ อปท.ในเขตจังหวัดที่ ๔ การพัฒนาคนและสังคมเพื่อยกระดับคุณภาพชีวิตบนพื้นฐานความเสมอภาค

๒ ยุทธศาสตร์การพัฒนาคนและสังคมอย่างยั่งยืน

๒.๑ แผนงานการศึกษา

| ที่ | โครงการ                                     | วัตถุประสงค์   | เป้าหมาย<br>(ผลผลิตของโครงการ)  | งบประมาณ      |               |               |               |               | ตัวชี้วัด<br>(KPI)                | ผลที่คาดว่าจะได้รับ   | หน่วยงานที่<br>รับผิดชอบ<br>หลัก |
|-----|---|--|---|---------------|---------------|---------------|---------------|---------------|-----------------------------------|---|----------------------------------|
|     |   |  |   | ๒๕๖๖<br>(บาท) | ๒๕๖๗<br>(บาท) | ๒๕๖๘<br>(บาท) | ๒๕๖๙<br>(บาท) | ๒๕๗๐<br>(บาท) |                                   |   |                                  |
| ๑   | ส่งเสริมพัฒนาการและสร้างคุณภาพเด็กและเยาวชน | เพื่อส่งเสริมให้เด็กใน ศพด. กล้าแสดงออกอย่างถูกต้องและเหมาะสม                          | เด็กก่อนวัยเรียนใน ศพด./รร.กล้าที่จะแสดงออก                               | ๖๐,๐๐๐        | ๖๐,๐๐๐        | ๖๐,๐๐๐        | ๖๐,๐๐๐        | ๖๐,๐๐๐        | จำนวนเด็กที่เข้าร่วมโครงการ       | เด็กก่อนวัยเรียนใน ศพด./รร. กล้าแสดงออกอย่างถูกต้องเหมาะสมกับวัย              | กองการศึกษาฯ                     |
| ๒   | อาหารกลางวันศูนย์พัฒนาเด็กเล็ก              | เพื่อให้เด็กในศูนย์พัฒนาเด็กเล็กได้รับประทานอาหารที่มีประโยชน์เหมาะสมกับวัย            | ตามจำนวนเด็ก ณ วันที่ ๑๐ มิ.ย. ของปีการศึกษา คนละ ๒๐ บาท/คน/วัน ๒๘๐ วัน   | ๔๔๒,๔๐๐       | ๔๔๒,๔๐๐       | ๔๔๒,๔๐๐       | ๔๔๒,๔๐๐       | ๔๔๒,๔๐๐       | เด็กมีการพัฒนาการที่เหมาะสมกับวัย | เด็กในศูนย์พัฒนาเด็กเล็ก มีพัฒนาการตามเกณฑ์มาตรฐานของกรมส่งเสริมฯ             |                                  |
| ๓   | อาหารกลางวันโรงเรียน                        | เพื่อให้เด็กนักเรียนในโรงเรียนได้รับประทานอาหารที่มีประโยชน์เหมาะสมกับวัย              | ตามจำนวนเด็ก ณ วันที่ ๑๐ มิ.ย. ของปีการศึกษา คนละ ๒๐ บาท/คน/วัน ๒๐๐ วัน   | ๑,๔๙๖,๐๐๐     | ๑,๔๙๖,๐๐๐     | ๑,๔๙๖,๐๐๐     | ๑,๔๙๖,๐๐๐     | ๑,๔๙๖,๐๐๐     | เด็กมีการพัฒนาการที่เหมาะสมกับวัย | เด็กนักเรียนในโรงเรียน มีพัฒนาการตามเกณฑ์ที่เหมาะสมกับวัยทุกคน                |                                  |
| ๔   | อาหารเสริม(นม)ศูนย์พัฒนาเด็กเล็ก            | เพื่อให้เด็กใน ศพด. ได้รับสารอาหารที่เพียงพอและมีการเสริมสร้างพัฒนาการได้เหมาะสมกับวัย | ตามจำนวนเด็ก ณ วันที่ ๑๐ มิ.ย. ของปีการศึกษา คนละ ๗.๓๗ บาท/คน/วัน ๒๘๐ วัน | ๑๖๓,๐๒๔       | ๑๖๓,๐๒๔       | ๑๖๓,๐๒๔       | ๑๖๓,๐๒๔       | ๑๖๓,๐๒๔       | เด็กมีการพัฒนาการที่เหมาะสมกับวัย | เด็กในศูนย์พัฒนาเด็กเล็ก ได้รับอาหารเสริม(นม) และมีพัฒนาการเหมาะสมกับวัยทุกคน |                                  |
| ๕   | อาหารเสริม(นม)โรงเรียน                      | เพื่อให้เด็กในโรงเรียนได้รับสารอาหารที่เพียงพอมีพัฒนาการเหมาะสมกับวัย                  | ตามจำนวนเด็ก ณ วันที่ ๑๐ มิ.ย. ของปีการศึกษา คนละ ๗.๓๗ บาท/คน/วัน ๒๖๐ วัน | ๗๑๖,๖๕๙       | ๗๑๖,๖๕๙       | ๗๑๖,๖๕๙       | ๗๑๖,๖๕๙       | ๗๑๖,๖๕๙       | เด็กมีการพัฒนาการที่เหมาะสมกับวัย | เด็กในโรงเรียนได้รับอาหารเสริม(นม) ทุกคนและมีพัฒนาการเหมาะสมกับวัย            |                                  |

๒ ยุทธศาสตร์การพัฒนาคคนและสังคมอย่างยั่งยืน

๒.๑ แผนงานการศึกษา

| ที่ | โครงการ  | วัตถุประสงค์  | เป้าหมาย<br>(ผลผลิตของโครงการ)                             | งบประมาณ      |               |               |               |               | ตัวชี้วัด<br>(KPI)                  | ผลที่คาดว่าจะได้รับ  | หน่วยงานที่<br>รับผิดชอบ<br>หลัก |
|-----|--|---|--|---------------|---------------|---------------|---------------|---------------|-------------------------------------|--|----------------------------------|
|     |  |   |  | ๒๕๖๖<br>(บาท) | ๒๕๖๗<br>(บาท) | ๒๕๖๘<br>(บาท) | ๒๕๖๙<br>(บาท) | ๒๕๗๐<br>(บาท) |                                     |  |                                  |
| ๖   | อบรมสร้างความเข้าใจในการดูแลเด็กปฐมวัย                 | เพื่อให้ผู้ปกครองดูแลเด็กได้อย่างเหมาะสมกับวัย  | ผู้ปกครองของเด็กในศูนย์พัฒนาเด็กเล็ก จำนวน ๓ ศูนย์         | ๑๕,๐๐๐        | ๑๕,๐๐๐        | ๑๕,๐๐๐        | ๑๕,๐๐๐        | ๑๕,๐๐๐        | จำนวนผู้ปกครองที่เข้าร่วมโครงการ    | ผู้ปกครองของเด็กมีความรู้และเข้าใจให้มีความสำคัญในการดูแลเด็กได้อย่างเหมาะสมกับวัย | กองการศึกษา                      |
| ๗   | จัดการเรียนการสอนสำหรับศูนย์พัฒนาเด็กเล็กตำบลปราสาททอง | เพื่อให้เด็กปฐมวัยได้เรียนรู้ตามมาตรฐานการศึกษาของกรมส่งเสริมฯ                          | เด็กปฐมวัยในศูนย์พัฒนาเด็กเล็ก ๓ แห่ง                      | ๑๗๐,๐๐๐       | ๑๗๐,๐๐๐       | ๑๗๐,๐๐๐       | ๑๗๐,๐๐๐       | ๑๗๐,๐๐๐       | จำนวนเด็กปฐมวัยที่ได้รับการส่งเสริม | เด็กปฐมวัยมีศักยภาพตามวัยและสามารถช่วยเหลือตัวเองได้                               |                                  |
| ๘   | ส่งเสริมสุขภาพของเด็กปฐมวัย                            | เพื่อให้เด็กปฐมวัยมีสุขภาพร่างกายที่แข็งแรง และมีพัฒนาการเหมาะสมกับวัย                  | เด็กปฐมวัยในศูนย์พัฒนาเด็กเล็ก ๓ แห่ง                      | ๓๐,๐๐๐        | ๓๐,๐๐๐        | ๓๐,๐๐๐        | ๓๐,๐๐๐        | ๓๐,๐๐๐        | จำนวนเด็กปฐมวัยที่ได้รับการส่งเสริม | เด็กปฐมวัยมีสุขภาพร่างกายแข็งแรงและมีพัฒนาการเหมาะสมกับวัย                         |                                  |
| ๙   | ทัศนศึกษาสำหรับเด็กปฐมวัย                              | เพื่อให้เด็กปฐมวัยได้ศึกษาเรียนรู้นอกสถานที่ ร่วมกิจกรรมและเรียนรู้ประสบการณ์จริง       | เด็กปฐมวัยในศูนย์พัฒนาเด็กเล็ก ๓ แห่ง                      | -             | ๒๕,๐๐๐        | -             | ๒๕,๐๐๐        | -             | จำนวนเด็กที่เข้าร่วมโครงการ         | เด็กปฐมวัยได้ศึกษาเรียนรู้นอกสถานที่จากประสบการณ์จริง                              |                                  |
| ๑๐  | ถมที่สำหรับก่อสร้างอาคารศูนย์พัฒนาเด็กเล็กหลังใหม่     | เพื่อปรับพื้นที่เตรียมความพร้อมในการดำเนินการก่อสร้างศูนย์พัฒนาเด็กเล็กหลังใหม่         | ถมที่ จำนวน ๑ ไร่ ด้านทิศตะวันตกของที่ทำการ อบต. ปราสาททอง | -             | ๓๙๐,๐๐๐       | -             | -             | -             | จำนวนพื้นที่ใช้ประโยชน์เพิ่มขึ้น    | มีพื้นที่ที่เหมาะสมสำหรับการก่อสร้างอาคารศูนย์พัฒนาเด็กเล็ก อบต. ปราสาททอง         |                                  |
| ๑๑  | สนามเด็กเล่นสร้างปัญญา                                 | เพื่อส่งเสริมให้เด็กในศูนย์พัฒนาเด็กเล็กได้ฝึกทักษะการว่ายน้ำ และการช่วยเหลือตนเองในน้ำ | ก่อสร้างสระเล่นน้ำ ศูนย์พัฒนาเด็กเล็ก บ้านบุอันโนง         | -             | ๑๐๐,๐๐๐       | -             | -             | -             | จำนวนเด็กที่ได้รับการฝึกทักษะ       | ศูนย์พัฒนาเด็กเล็กบ้านบุอันโนงมีสระน้ำสำหรับฝึกทักษะการว่ายน้ำ                     |                                  |

๒ ยุทธศาสตร์การพัฒนาคคนและสังคมอย่างยั่งยืน

๒.๑ แผนงานการศึกษา

| ที่ | โครงการ  | วัตถุประสงค์  | เป้าหมาย<br>(ผลผลิตของโครงการ)                                      | งบประมาณ      |               |               |               |               | ตัวชี้วัด<br>(KPI)                   | ผลที่คาดว่าจะได้รับ   | หน่วยงานที่<br>รับผิดชอบ<br>หลัก |
|-----|--|---|---|---------------|---------------|---------------|---------------|---------------|--------------------------------------|---|----------------------------------|
|     |  |   |   | ๒๕๖๖<br>(บาท) | ๒๕๖๗<br>(บาท) | ๒๕๖๘<br>(บาท) | ๒๕๖๙<br>(บาท) | ๒๕๗๐<br>(บาท) |                                      |   |                                  |
| ๑๒  | ก่อสร้างศูนย์พัฒนาเด็กเล็กปราสาททอง                                    | เพื่อให้มีอาคารเรียนสำหรับเด็กเล็กปราสาททองมาตรฐาน                        | ก่อสร้าง ตามแบบ ศพด. ๒ รองรับเด็ก ๕๑-๘๐ คน                          | -             | -             | ๑,๘๐๐,๐๐๐     | -             | -             | อาคารศพด. เพิ่มขึ้น ๑ แห่ง           | มีอาคารเรียนสำหรับการเรียนการสอนที่ได้มาตรฐาน                       | กองการศึกษาฯ                     |
| ๑๓  | ซ่อมแซมปรับปรุงประตูห้องเรียน ศพด. บ้านทอง                             | เพื่อซ่อมแซมประตูห้องเรียนให้สามารถใช้งานได้มีความปลอดภัย                 | ขนาด ๒.๘x๒.๕ เมตร   | ๒๒,๕๐๐        | -             | -             | -             | -             | ประตูที่ใช้การได้ดี เพิ่มขึ้น ๑ แห่ง | ประตูห้องเรียนมีความแข็งแรงมั่นคงปลอดภัยสามารถใช้การได้ดี           |                                  |
| ๑๔  | ปรับปรุงหลังคาเอนกประสงค์ ศพด. บ้านระวีนาครอง                          | เพื่อเพิ่มพื้นที่ในการจัดกิจกรรมการเรียนรู้ที่ปลอดภัยกับเด็กกับเด็ก       | ขนาด ๗x๙ เมตร   | ๒๔,๗๐๐        | -             | -             | -             | -             | หลังคาเอนกประสงค์ที่ใช้การได้ดี      | ศพด.บ้านระวีนาครองมีพื้นที่สำหรับจัดกิจกรรมเพิ่มขึ้น                |                                  |
| ๑๕  | ปรับปรุงฝ้าเพดานภายในอาคาร ศพด. บ้านทอง                                | เพื่อปรับปรุงฝ้าเพดานภายในอาคาร ศพด.บ้านทอง                               | ขนาด ๕x ๘ เมตร  | -             | ๗๑,๒๐๐        | -             | -             | -             | ฝ้าเพดานที่ปรับปรุง                  | ศพด.บ้านทองมีการปรับปรุงฝ้าเพดานให้มีความปลอดภัย                    |                                  |
| ๑๖  | ส่งเสริมโภชนาการของเด็กในศูนย์พัฒนาเด็กเล็ก                            | เพื่อส่งเสริมโภชนาการของเด็กในศูนย์พัฒนาเด็กเล็ก                          | เด็กปฐมวัยในศูนย์พัฒนาเด็กเล็ก ๓ แห่ง                               | ๑๐,๐๐๐        | ๑๐,๐๐๐        | ๑๐,๐๐๐        | ๑๐,๐๐๐        | ๑๐,๐๐๐        | จำนวนเด็กที่ได้รับสารอาหาร           | เด็กในศพด.ได้รับสารอาหารครบทุกหมู่มีสุขภาพแข็งแรง                   |                                  |
| ๑๗  | ปรับปรุงภูมิทัศน์และเพิ่มแหล่งเรียนรู้                                 | เพื่อปรับปรุงภูมิทัศน์และเพิ่มแหล่งเรียนรู้ในศูนย์พัฒนาเด็กเล็กบ้านบูนโนง | เด็กปฐมวัยในศูนย์พัฒนาเด็กเล็ก ๓ แห่ง                               | ๓๐,๐๐๐        | ๓๐,๐๐๐        | ๓๐,๐๐๐        | ๓๐,๐๐๐        | ๓๐,๐๐๐        | จำนวนแหล่งเรียนรู้ที่เพิ่มขึ้น       | ศพด.มีภูมิทัศน์ที่สวยงามและมีแหล่งเรียนรู้เพิ่มขึ้น                 |                                  |
| ๑๘  | ก่อสร้างห้องสูงพร้อมติดตั้งระบบสูบน้ำพลังงานแสงอาทิตย์ ศพด. บ้านบูนโนง | เพื่อให้มีน้ำสำหรับอุปโภคที่เพียงพอ                                       | ห้องสูง ๖ เมตร ถึงไฟเบอร์กลาส ๒ ลูก ระบบแผงโซล่าเซลล์ (๓๐๐ W) ๔ แผง | ๓๙๑,๖๐๐       | -             | -             | -             | -             | จำนวนการใช้พลังงานทดแทนเพิ่มขึ้น     | ศพด.บ้านบูนโนงมีน้ำสำหรับอุปโภคที่เพียงพอ                           |                                  |
| ๑๙  | สร้างสนามเด็กเล่นในร่ม   | เพื่อส่งเสริมพัฒนาการของเด็กให้เหมาะสมกับวัย                              | ศพด.บ้านบูนโนง ๑ แห่ง   | -             | -             | ๕๐,๐๐๐        | -             | -             | สนามเด็กเล่นที่เพิ่มขึ้น             | ศพด.บ้านบูนโนงมีสนามเด็กเล่นที่สร้างพัฒนาการของเด็กให้เหมาะสมกับวัย |                                  |

๒ ยุทธศาสตร์การพัฒนาคนและสังคมอย่างยั่งยืน

๒.๑ แผนงานการศึกษา

| ที่ | โครงการ  | วัตถุประสงค์  | เป้าหมาย<br>(ผลผลิตของโครงการ)                        | งบประมาณ      |               |               |               |               | ตัวชี้วัด<br>(KPI)                         | ผลที่คาดว่าจะได้รับ   | หน่วยงานที่<br>รับผิดชอบ<br>หลัก  |
|-----|--|---|---|---------------|---------------|---------------|---------------|---------------|--|---|-----------------------------------|
|     |  |   |   | ๒๕๖๖<br>(บาท) | ๒๕๖๗<br>(บาท) | ๒๕๖๘<br>(บาท) | ๒๕๖๙<br>(บาท) | ๒๕๗๐<br>(บาท) |  |   |                                   |
| ๒๐  | ส่งเสริมนาฏศิลป์ไทย  | เพื่อให้นักเรียนมีความรู้ความเข้าใจเกี่ยวกับนาฏศิลป์ของไทย  | นักเรียนตั้งแต่ระดับปฐมวัยถึงชั้นมัธยมศึกษา ปีที่ ๓   | ๓๐,๐๐๐        | -             | -             | -             | -             | จำนวนนักเรียนที่มีความรู้                  | นักเรียนมีความรู้ความเข้าใจความสามารถด้านนาฏศิลป์ไทย  | โรงเรียนบ้านทนางสมทบ ๕,๐๐๐ บาท    |
| ๒๑  | ส่งเสริมการเรียนรู้ดนตรีสากล                               | เพื่อส่งเสริมให้นักเรียนและเยาวชนได้เรียนรู้ดนตรีสากลที่บ้านอย่างต่อเนื่อง  | นักเรียนตั้งแต่ระดับปฐมวัยถึงชั้นมัธยมศึกษา ปีที่ ๑-๓ | -             | ๔๐,๐๐๐        | -             | -             | -             | จำนวนนักเรียนที่มีความรู้                  | นักเรียนและเยาวชนสามารถนำความรู้ที่ได้รับไปใช้ในวิชาชีพและโรงเรียนมีวงดนตรีสากลบริการชุมชน                  | โรงเรียนบ้านทนางสมทบ ๑๐,๐๐๐ บาท   |
| ๒๒  | ส่งเสริมรักการอ่านแหล่งเรียนรู้ห้องสมุดโรงเรียน            | เพื่อให้นักเรียนมีแหล่งเรียนรู้ใช้ศึกษาค้นคว้าหาความรู้เพื่อกระตุ้นและชี้้นำให้เกิดความสนใจและมีนิสัยรักการอ่าน       | นักเรียนทุกระดับชั้นของโรงเรียนบ้านปราสาท             | ๔๔,๐๐๐        | -             | -             | -             | -             | จำนวนนักเรียนที่มีความรู้                  | โรงเรียนมีแหล่งเรียนรู้จากห้องสมุดเพื่อยกระดับผลสัมฤทธิ์และส่งเสริมการเรียนรู้ด้านการอ่านออกเขียนได้        | โรงเรียนบ้านปราสาทสมทบ ๑๑,๐๐๐ บาท |
| ๒๓  | ยุวมัคคุเทศน์ (BPS Ambassador)                             | เพื่อให้นักเรียนรู้จักการเผยแพร่วัฒนธรรมท้องถิ่น และฝึกอาชีพเป็นมัคคุเทศน์น้อยและปลูกฝังให้รักในวัฒนธรรมท้องถิ่นของตน | นักเรียนทุกระดับชั้นของโรงเรียนบ้านปราสาท             | -             | -             | -             | -             | ๒๕,๐๐๐        | จำนวนนักเรียนที่มีความรู้                  | นักเรียนใช้เวลาว่างให้เกิดประโยชน์ มีทักษะในการใช้ภาษาที่ดีและมีจิตสำนึกในวัฒนธรรมท้องถิ่นและภูมิปัญญาของตน | โรงเรียนบ้านปราสาทสมทบ ๕,๐๐๐ บาท  |
| ๒๔  | ฝึกอบรมเชิงปฏิบัติการนาฏศิลป์สร้างสรรค์วิถีชีวิตบ้านฉันเอง | เพื่อเผยแพร่ความรู้ทางนาฏศิลป์ในรูปแบบการฝึกปฏิบัติสามารถนำความรู้ไปประยุกต์ใช้ในโอกาสต่างๆ ๑๓                        | นักเรียนทุกระดับชั้นของโรงเรียนบ้านปราสาท             | -             | ๒๐,๖๐๐        | -             | -             | -             | จำนวนนักเรียนที่มีพัฒนาการเรียนรู้นาฏศิลป์ | นักเรียนมีพัฒนาการเรียนรู้นาฏศิลป์อย่างมีคุณภาพและได้อนุรักษ์ศิลปวัฒนธรรมท้องถิ่นที่บ้านให้คงอยู่สืบไป      | โรงเรียนบ้านปราสาทสมทบ ๕,๐๐๐ บาท  |

๒ ยุทธศาสตร์การพัฒนาคคนและสังคมอย่างยั่งยืน

๒.๑ แผนงานการศึกษา

| ที่ | โครงการ  | วัตถุประสงค์   | เป้าหมาย<br>(ผลผลิตของโครงการ)            | งบประมาณ      |               |               |               |               | ตัวชี้วัด<br>(KPI)                       | ผลที่คาดว่าจะได้รับ   | หน่วยงานที่<br>รับผิดชอบ<br>หลัก       |
|-----|--|--|---|---------------|---------------|---------------|---------------|---------------|--|---|--|
|     |  |  |   | ๒๕๖๖<br>(บาท) | ๒๕๖๗<br>(บาท) | ๒๕๖๘<br>(บาท) | ๒๕๖๙<br>(บาท) | ๒๕๗๐<br>(บาท) |  |   |  |
| ๒๕  | ปลูกผักสวนครัว                                   | เพื่อให้นักเรียนรับประทานผักที่มีประโยชน์และมีทักษะในการประกอบอาชีพทางการเกษตร   | นักเรียนทุกระดับชั้นของโรงเรียนบ้านปราสาท | -             | -             | ๙,๐๐๐         | -             | -             | จำนวนนักเรียนที่มีทักษะเพิ่มขึ้น         | นักเรียนได้รับประทานผักปลอดสารพิษและมีทักษะในการประกอบอาชีพทางการเกษตร                        | โรงเรียนบ้านปราสาทสมทบ<br>๑,๐๐๐ บาท    |
| ๒๖  | เลี้ยงปลาในบ่อดิน                                | เพื่อให้นักเรียนรับประทานอาหารที่มีประโยชน์และมีทักษะการประกอบอาชีพทางการเกษตร   | นักเรียนทุกระดับชั้นของโรงเรียนบ้านปราสาท | -             | -             | -             | ๑๓,๐๐๐        | -             |  | นักเรียนได้รับประทานอาหารที่มีประโยชน์และมีทักษะการประกอบอาชีพอาชีพเกษตรกร                    | โรงเรียนบ้านปราสาทสมทบ<br>๒,๐๐๐ บาท    |
| ๒๗  | ส่งเสริมศักยภาพด้านดนตรีสากล(วงดุริยางค์)        | เพื่อส่งเสริมและพัฒนาให้นักเรียนใช้เวลาว่างให้เกิดประโยชน์และได้พัฒนาทักษะด้านดนตรีสากลอย่างเต็มศักยภาพและห่างไกลยาเสพติด      | นักเรียนโรงเรียนบ้านบุอันโนง              | ๔๐,๐๐๐        | -             | -             | -             | -             | จำนวนนักเรียนที่มีความรู้/ทักษะเพิ่มขึ้น | นักเรียนมีความรู้ด้านดนตรีสากลและวงดุริยางค์ ได้เข้าร่วมกิจกรรมของโรงเรียนและชุมชน            | โรงเรียนบ้านบุอันโนงสมทบ<br>๑๐,๐๐๐ บาท |
| ๒๘  | ฝึกทักษะอาชีพการจับผักประดับดอกไม้ ตกแต่งสถานที่ | เพื่อส่งเสริมทักษะในการประกอบอาชีพได้อย่างเต็มศักยภาพ ส่งเสริมนักเรียนได้รู้จักใช้เวลาว่างให้เกิดประโยชน์ มีรายได้ระหว่างเรียน | นักเรียนโรงเรียนบ้านบุอันโนง              | -             | ๒๕,๐๐๐        | -             | -             | -             | จำนวนนักเรียนที่มีความรู้ทักษะเพิ่มขึ้น  | นักเรียนรู้จักใช้เวลาว่างให้เกิดประโยชน์เป็นแนวทางสู่การประกอบอาชีพและการมีรายได้ระหว่างเรียน | โรงเรียนบ้านบุอันโนงสมทบ<br>๕,๐๐๐ บาท  |

๒ ยุทธศาสตร์การพัฒนาคนและสังคมอย่างยั่งยืน

๒.๑ แผนงานการศึกษา

| ที่ | โครงการ                                  | วัตถุประสงค์   | เป้าหมาย<br>(ผลผลิตของโครงการ)                 | งบประมาณ      |               |               |               |               | ตัวชี้วัด<br>(KPI)                       | ผลที่คาดว่าจะได้รับ   | หน่วยงานที่<br>รับผิดชอบ<br>หลัก     |
|-----|--|--|--|---------------|---------------|---------------|---------------|---------------|--|---|--------------------------------------|
|     |  |  |  | ๒๕๖๖<br>(บาท) | ๒๕๖๗<br>(บาท) | ๒๕๖๘<br>(บาท) | ๒๕๖๙<br>(บาท) | ๒๕๗๐<br>(บาท) |  |   |                                      |
| ๒๙  | เกษตรปลอดสารพิษ                          | เพื่อปลูกฝังและสร้างนิสัยในการปลูกผักสวนครัว และมีความรับผิดชอบต่อหน้าที่ที่ได้รับมอบหมาย และรู้จักการออม                      | นักเรียนโรงเรียนบ้านบุอันโนง                   | -             | -             | ๔๐,๐๐๐        | -             | -             | จำนวนนักเรียนที่มีความรับผิดชอบเพิ่มขึ้น | นักเรียนได้รับประสบการณ์จากกิจกรรมการเกษตรปลอดสารพิษ และได้รับประทานผักปลอดสารพิษจากโครงการอาหารกลางวันโรงเรียน | โรงเรียนบ้าน-บุอันโนงสมทบ ๑๐,๐๐๐ บาท |
| ๓๐  | จัดหาสื่อการศึกษาสำหรับเด็กปฐมวัย        | เพื่อให้เด็กปฐมวัยมีสื่ออย่างเหมาะสมและเพียงพอสำหรับจัดการศึกษาระดับปฐมวัยได้อย่างมีประสิทธิภาพ                                | นักเรียนโรงเรียนบ้านบุอันโนง                   | -             | -             | -             | ๔๐,๐๐๐        | -             | สื่อการศึกษาที่เหมาะสมเพิ่มขึ้น          | เด็กปฐมวัยมีสื่อการศึกษาที่เหมาะสมและมีคุณภาพ ส่งเสริมการเรียนรู้ได้อย่างมีประสิทธิภาพ                          | โรงเรียนบ้าน-บุอันโนงสมทบ ๑๐,๐๐๐ บาท |
| ๓๑  | ส่งเสริมศิลปวัฒนธรรมพื้นเมืองสุรินทร์    | เพื่อส่งเสริมให้นักเรียนเห็นคุณค่าของศิลปวัฒนธรรมพื้นเมืองสุรินทร์ ได้อนุรักษ์หรือดำรงคงเอกลักษณ์ไทยให้คงอยู่คู่สังคมไทยตลอดไป | นักเรียนโรงเรียนบ้านบุอันโนง                   | -             | -             | -             | -             | ๔๐,๐๐๐        | การอนุรักษ์วัฒนธรรมพื้นเมืองเพิ่มขึ้น    | นักเรียนเห็นคุณค่าของศิลปวัฒนธรรมพื้นเมืองสุรินทร์ มีการอนุรักษ์เอกลักษณ์ไทยให้คงอยู่คู่สังคมไทยตลอดไป          | โรงเรียนบ้าน-บุอันโนงสมทบ ๑๐,๐๐๐ บาท |
| ๓๒  | อุดหนุนการดำเนินงานสวนพฤกษศาสตร์โรงเรียน | เพื่อสร้างจิตสำนึกในการอนุรักษ์พันธุกรรมพืช รู้จักหวงแหนและสามารถนำไปใช้ประโยชน์   | โรงเรียนในเขตพื้นที่ตำบลปราสาททอง จำนวน ๓ แห่ง | ๓๐,๐๐๐        | ๓๐,๐๐๐        | ๓๐,๐๐๐        | ๓๐,๐๐๐        | ๓๐,๐๐๐        | จิตสำนึกในการอนุรักษ์ที่เพิ่มขึ้น        | โรงเรียนในเขตพื้นที่ได้เข้าร่วมโครงการอนุรักษ์พันธุกรรมพืชอันเนื่องมาจากพระราชดำริ                              | กองการศึกษาฯ                         |
| รวม | ๓๒ โครงการ                               |  |  | ๓,๗๑๕,๘๘๓     | ๓,๘๐๔,๘๘๓     | ๕,๐๓๒,๐๘๓     | ๓,๒๑๑,๐๘๓     | ๓,๑๙๘,๐๘๓     | -  | -   | -                                    |

၈၂၆

๒ ยุทธศาสตร์การพัฒนาคนและสังคมอย่างยั่งยืน

๒.๒. แผนงานการศาสนาวัฒนธรรมและนันทนาการ

| ที่ | โครงการ  | วัตถุประสงค์  | เป้าหมาย<br>(ผลผลิตของโครงการ)  | งบประมาณ      |               |               |               |               | ตัวชี้วัด<br>(KPI)                        | ผลที่คาดว่าจะได้รับ   | หน่วยงานที่<br>รับผิดชอบ<br>หลัก |
|-----|--|---|---|---------------|---------------|---------------|---------------|---------------|---|---|----------------------------------|
|     |  |   |   | ๒๕๖๖<br>(บาท) | ๒๕๖๗<br>(บาท) | ๒๕๖๘<br>(บาท) | ๒๕๖๙<br>(บาท) | ๒๕๗๐<br>(บาท) |   |   |                                  |
| ๑   | ส่งเสริมประเพณี<br>แห่เทียนพรรษา                                     | เพื่อส่งเสริมอนุรักษ์ศาสนา<br>วัฒนธรรม ประเพณีอันดีงาม<br>ของท้องถิ่นให้สืบสานต่อไป | วัด/สำนักสงฆ์ในพื้นที่<br>เขตตำบล<br>ปราสาททอง                        | ๕๐,๐๐๐        | ๕๐,๐๐๐        | ๕๐,๐๐๐        | ๕๐,๐๐๐        | ๕๐,๐๐๐        | จำนวนผู้<br>เข้าร่วม<br>กิจกรรม           | วัด/สำนักสงฆ์ในเขตพื้นที่<br>ได้รับถวายเทียนพรรษา<br>เพื่ออนุรักษ์ศาสนา   | กองการ<br>ศึกษา                  |
| ๒   | ส่งเสริมผู้สูงอายุและ<br>สถาบันครอบครัว<br>ตำบลปราสาททอง             | เพื่อสร้างสัมพันธ์ที่ดีให้เกิดขึ้น<br>ในครอบครัวได้อยู่กันอย่าง<br>มีความสุข        | ผู้สูงอายุ<br>จำนวน ๑๐๐ คน  | ๕๕,๐๐๐        | ๕๕,๐๐๐        | ๕๕,๐๐๐        | ๕๕,๐๐๐        | ๕๕,๐๐๐        | จำนวนผู้<br>สูงอายุที่เข้า<br>ร่วมกิจกรรม | ครอบครัวมีสัมพันธ์ที่ดี<br>เป็นครอบครัวที่อบอุ่นอยู่<br>กันอย่างมีความสุข   |                                  |
| ๓   | ส่งเสริมวัฒนธรรม<br>ประเพณีและภูมิปัญญา<br>ท้องถิ่นตำบล<br>ปราสาททอง | เพื่อส่งเสริมและอนุรักษ์<br>วัฒนธรรม ประเพณีอันดีงาม<br>ของท้องถิ่นให้สืบสานต่อไป   | ผู้สูงอายุ/ปราชญ์ด้าน<br>ภูมิปัญญาท้องถิ่น<br>จำนวน ๕๐ คน             | ๕๐,๐๐๐        | -             | ๕๐,๐๐๐        | -             | ๕๐,๐๐๐        | จำนวนผู้<br>สูงอายุที่เข้า<br>ร่วมกิจกรรม | วัฒนธรรมประเพณีอันดี<br>งามและภูมิปัญญาท้องถิ่น<br>ได้รับการสืบสานและ<br>อนุรักษ์ไว้ในรุ่นต่อไป                     |                                  |
| ๔   | ส่งเสริมประเพณีลอย<br>กระทง  | เพื่อส่งเสริมและอนุรักษ์<br>วัฒนธรรม ประเพณีอันดีงาม<br>ของท้องถิ่นให้สืบสานต่อไป   | จัดงาน การแสดง<br>การละเล่นที่อนุรักษ์<br>วัฒนธรรมประเพณี             | ๕๕,๐๐๐        | ๕๕,๐๐๐        | ๕๕,๐๐๐        | ๕๕,๐๐๐        | ๕๕,๐๐๐        | จำนวนผู้<br>มาเที่ยวชมงาน                 | วัฒนธรรมประเพณีอันดี<br>งามได้รับการสืบสานและ<br>อนุรักษ์ไว้ในรุ่นต่อไป   |                                  |
| ๕   | แข่งขันกีฬาต้าน<br>ยาเสพติด  | เพื่อส่งเสริมการเล่นกีฬาและ<br>สร้างความสามัคคีทั้งระดับ<br>ตำบลและระดับอำเภอ       | เยาวชน/ประชาชน<br>พนักงาน/พนักงานจ้าง<br>ตำบลปราสาททอง<br>จำนวน ๘๐ คน | ๒๐๐,๐๐๐       | ๒๐๐,๐๐๐       | ๒๐๐,๐๐๐       | ๒๐๐,๐๐๐       | ๒๐๐,๐๐๐       | จำนวนผู้<br>เข้าร่วม<br>โครงการ           | เยาวชน/ประชาชน/<br>พนักงาน/พนักงานจ้างได้<br>เข้าร่วมกิจกรรมเพื่อสร้าง<br>ความสามัคคีทั้งระดับ<br>ตำบลและระดับอำเภอ |                                  |
| ๖   | แข่งขันกีฬาและ<br>นันทนาการเด็กปฐมวัย                                | เพื่อเสริมสร้างพัฒนาการด้าน<br>ร่างกายและการเรียนรู้ของ<br>เด็กในศูนย์พัฒนาเด็กเล็ก | เด็กในศูนย์<br>พัฒนาเด็กเล็ก<br>จำนวน ๓ ศูนย์                         | ๑๐,๐๐๐        | -             | ๑๐,๐๐๐        | -             | ๑๐,๐๐๐        | จำนวนเด็ก<br>ที่เข้าร่วม<br>โครงการ       | เด็กได้เรียนรู้จากเกมกีฬา<br>นันทนาการและมีพัฒนาการ<br>ด้านร่างกายที่เหมาะสม  |                                  |

๒ ยุทธศาสตร์การพัฒนาคมนและสังคมอย่างยั่งยืน

๒.๒. แผนงานการศาสนาวัฒนธรรมและนันทนาการ

| ที่ | โครงการ   | วัตถุประสงค์   | เป้าหมาย<br>(ผลผลิตของโครงการ)  | งบประมาณและที่ผ่านมา |               |               |               |               | ตัวชี้วัด<br>(KPI)                           | ผลที่คาดว่าจะได้รับ  | หน่วยงานที่<br>รับผิดชอบ<br>หลัก |
|-----|---|--|---|----------------------|---------------|---------------|---------------|---------------|--|--|----------------------------------|
|     |   |  |   | ๒๕๖๖<br>(บาท)        | ๒๕๖๗<br>(บาท) | ๒๕๖๘<br>(บาท) | ๒๕๖๙<br>(บาท) | ๒๕๗๐<br>(บาท) |  |  |                                  |
| ๗   | งานบุญประเพณีประจำปี<br>ในเขตโบราณสถาน<br>ปราสาททnung | เพื่อดำรงรักษาไว้ซึ่งงานบุญ<br>ประเพณีประจำปีในเขตโบราณ<br>สถานปราสาททnungและปลูกจิต<br>สำนึกอนุรักษ์โบราณสถาน<br>และเพื่อจัดการแสดงแสงสีเสียง<br>นำเสนอโบราณสถานฯให้เป็นที่<br>รู้จักในงานของดีและงานกาชาด<br>อำเภอปราสาท | จัดงานประเพณี<br>ประจำปีในเขต<br>โบราณสถาน<br>ปราสาททnung/นำเสนอ<br>การแสดงแสง สี เสียง<br>ในงานของดีและงาน<br>กาชาดอำเภอปราสาท                   | ๑๕๐,๐๐๐              | ๑๕๐,๐๐๐       | ๑๕๐,๐๐๐       | ๑๕๐,๐๐๐       | ๑๕๐,๐๐๐       | จำนวนผู้<br>เข้าร่วม<br>โครงการ/<br>ผู้ชมงาน | มีการอนุรักษ์ไว้ซึ่งงานบุญ<br>ประเพณีประจำปีในเขต<br>โบราณสถานปราสาททnung<br>และนำเสนอของดีของตำบล<br>ให้เป็นที่รู้จักในงานเทศกาล<br>อาหารของดีและงานกาชาด<br>อำเภอปราสาท  | กองการ<br>ศึกษาฯ                 |
| ๘   | บูรณะปราสาททnung                                      | เพื่อบูรณะโบราณสถาน<br>ปราสาททnungให้เป็นแหล่ง<br>ท่องเที่ยวในตำบลปราสาททnung  | โบราณสถาน<br>ปราสาททnung  | ๑,๐๐๐,๐๐๐            | ๑,๐๐๐,๐๐๐     | ๑,๐๐๐,๐๐๐     | ๑,๐๐๐,๐๐๐     | ๑,๐๐๐,๐๐๐     | โบราณสถาน<br>ได้รับการ<br>บูรณะ              | โบราณสถานปราสาททnung<br>ได้รับการบูรณะ เพื่อเป็น<br>แหล่งท่องเที่ยวในตำบล<br>ปราสาททnung   | กองช่าง/<br>กรม<br>ศิลปากรฯ      |
| ๙   | วัด ประชา รัฐ สร้างสุข                                | เพื่อพัฒนาวัดตามแนวทาง ๕ ส<br>ที่ทุกภาคส่วนมีส่วนร่วม โดยมี<br>วัดเป็นศูนย์กลางของชุมชนด้วย<br>แนวทาง ๕ ส ให้ทุกภาคส่วนได้<br>มีส่วนร่วมในการทำให้ชุมชน<br>เข้มแข็ง และวัดพร้อมเป็น<br>ศูนย์กลางของชุมชนอย่างยั่งยืน       | วัดในเขตพื้นที่ตำบล<br>ปราสาททnung<br>จำนวน ๖ แห่ง<br>(วัดสว่างอารมณ์/<br>สุวรรณโณคาราม/วัด<br>หนองจอก/โคกยางชุม/<br>ตาเมื่อน/ปราสาท<br>เทพนิมิต) | ๔๐,๐๐๐               | ๔๐,๐๐๐        | ๔๐,๐๐๐        | ๔๐,๐๐๐        | ๔๐,๐๐๐        | จำนวนวัด<br>ที่เข้าร่วม<br>โครงการ           | วัดมีการจัดการสิ่งแวดล้อม<br>ที่เอื้อต่อสุขภาพรวมถึง<br>กิจกรรมเชิงพุทธโดยจะก่อ<br>ให้เกิดความเชื่อมโยงและ<br>สัมพันธ์ภาพที่ดีระหว่างวัด<br>กับชุมชนทำให้พระมี<br>สุขภาพแข็งแรง<br>วัดมีความมั่นคง ชุมชนมี<br>ความเข้มแข็ง | กองการ<br>ศึกษาฯ                 |
| รวม | ๙ โครงการ   | -  | -   | ๑,๖๑๐,๐๐๐            | ๑,๕๕๐,๐๐๐     | ๑,๖๑๐,๐๐๐     | ๑,๕๕๐,๐๐๐     | ๑,๖๑๐,๐๐๐     | -  | -  | -                                |

๒ ยุทธศาสตร์การพัฒนาคคนและสังคมอย่างยั่งยืน

๒.๓ แผนงานสาธารณสุข

| ที่ | โครงการ                                    | วัตถุประสงค์  | เป้าหมาย<br>(ผลผลิตของโครงการ)                    | งบประมาณ      |               |               |               |               | ตัวชี้วัด<br>(KPI)                  | ผลที่คาดว่าจะได้รับ  | หน่วยงานที่<br>รับผิดชอบ<br>หลัก  |
|-----|--|---|---|---------------|---------------|---------------|---------------|---------------|-------------------------------------|--|-----------------------------------|
|     |  |   |   | ๒๕๖๖<br>(บาท) | ๒๕๖๗<br>(บาท) | ๒๕๖๘<br>(บาท) | ๒๕๖๙<br>(บาท) | ๒๕๗๐<br>(บาท) |                                     |  |                                   |
| ๑   | ผู้ก่อการดี(Merit maker) ป้องกันเด็กจมน้ำ  | เพื่อให้มีการสร้างทีมผู้ก่อการดี ป้องกันเด็กจมน้ำและมีการป้องกัน ฝัาระวังอันตรายจากการจมน้ำ           | เด็กในโรงเรียนเขต ตำบลปราสาททอง                   | ๖๐,๐๐๐        | -             | ๖๐,๐๐๐        | -             | ๖๐,๐๐๐        | สถิติการจมน้ำ ในเด็กลดลง            | เกิดทีมผู้ก่อการดีป้องกันเด็ก จมน้ำและมีการป้องกัน ฝัาระวังอันตรายจากการจมน้ำ            | กองการ ศึกษา/รพ. ส่งเสริมฯ        |
| ๒   | ควบคุมป้องกัน โรคไข้เลือดออก               | เพื่อลดจำนวนผู้ป่วยและอัตราการ ป่วยด้วยโรคไข้เลือดออกของ ประชาชนทุกกลุ่มอายุ                          | ข้อมูลอุปกรณ์และ เวชภัณฑ์ในการป้องกัน ควบคุมโรค   | ๘๐,๐๐๐        | ๘๐,๐๐๐        | ๘๐,๐๐๐        | ๘๐,๐๐๐        | ๘๐,๐๐๐        | การเฝ้าระวัง และควบคุม อย่างทั่วถึง | มีการบูรณาการร่วมกันในการ ควบคุมป้องกันโรค ไข้เลือดออก                                   | สำนักงาน ปลัด อบต./ ร.พ.ส่งเสริมฯ |
| ๓   | อบรมผู้นำเยาวชนการ เปลี่ยนแปลง             | เพื่อปรับเปลี่ยนพฤติกรรม ของเยาวชนไปในทิศทางที่ เหมาะสม   | อบรมคกก.สภาเด็กและ เยาวชน,ผู้นำเยาวชน จำนวน ๕๐ คน | ๓๐,๐๐๐        | ๓๐,๐๐๐        | ๓๐,๐๐๐        | ๓๐,๐๐๐        | ๓๐,๐๐๐        | จำนวนผู้ เข้าร่วมอบรม               | เกิดแกนนำเยาวชนในทุก หมู่บ้านและเกิดการเปลี่ยน แปลงพฤติกรรมเยาวชน                        | กองการ ศึกษาฯ                     |
| ๔   | สมทบกองทุนหลัก ประกันสุขภาพท้องถิ่น        | เพื่อส่งเสริมการดูแลสุขภาพ ของประชาชนในท้องถิ่น   | อุดหนุนงบประมาณ กองทุนหลักประกัน สุขภาพตำบล       | ๑๓๐,๐๐๐       | ๑๓๐,๐๐๐       | ๑๓๐,๐๐๐       | ๑๓๐,๐๐๐       | ๑๓๐,๐๐๐       | การดูแลสุขภาพ ทั่วถึง               | ประชาชนในตำบลได้รับ การดูแลสุขภาพอย่างทั่วถึง  | สำนักงาน ปลัด อบต.                |
| ๕   | สัตว์ปลอดโรค คนปลอดภัย จากโรคพิษสุนัขบ้า   | เพื่อให้ความรู้ ความเข้าใจ ในการเฝ้าระวัง และป้องกัน โรคพิษสุนัขบ้า                                   | ฉีดวัคซีนป้องกันและ ควบคุมโรคพิษสุนัขบ้า          | ๖๐,๖๙๐        | ๖๐,๖๙๐        | ๖๐,๖๙๐        | ๖๐,๖๙๐        | ๖๐,๖๙๐        | การเฝ้าระวัง อย่างทั่วถึง           | ประชาชนมีความรู้ ความ เข้าใจในการเฝ้าระวังและ ป้องกันโรคพิษสุนัขบ้า                      | สำนักงาน ปลัด อบต.                |
| ๖   | สำรวจข้อมูลสัตว์และ ขึ้นทะเบียนสัตว์เลี้ยง | เพื่อสำรวจข้อมูลของสัตว์เลี้ยง ที่มีเจ้าของและไม่มีเจ้าของ สำหรับเป็นข้อมูลในการจัดหา วัคซีนสำหรับฉีด | สำรวจสุนัขและแมว ปีละ ๒ ครั้งๆ ละ ๓ บาท/ตัว       | ๖,๐๐๐         | ๖,๐๐๐         | ๖,๐๐๐         | ๖,๐๐๐         | ๖,๐๐๐         | จำนวน สัตว์ที่ขึ้น ทะเบียน          | ตำบลปราสาททองมีข้อมูล สัตว์เลี้ยงทั้งมีเจ้าของและ ไม่มีเจ้าของเพื่อจัดหาวัคซีน สำหรับฉีด | สำนักงาน ปลัด อบต.                |

๒ ยุทธศาสตร์การพัฒนาคคนและสังคมอย่างยั่งยืน

๒.๓ แผนงานสาธารณสุข

| ที่ | โครงการ   | วัตถุประสงค์  | เป้าหมาย<br>(ผลผลิตของโครงการ)   | งบประมาณ      |               |               |               |               | ตัวชี้วัด<br>(KPI)                                     | ผลที่คาดว่าจะได้รับ  | หน่วยงานที่<br>รับผิดชอบ<br>หลัก                 |
|-----|---|---|--|---------------|---------------|---------------|---------------|---------------|--|--|--|
|     |   |   |  | ๒๕๖๖<br>(บาท) | ๒๕๖๗<br>(บาท) | ๒๕๖๘<br>(บาท) | ๒๕๖๙<br>(บาท) | ๒๕๗๐<br>(บาท) |  |  |  |
| ๗   | พระราชดำริ<br>ด้านสาธารณสุข                                       | เพื่อตอบสนองการดำเนินงานตาม<br>แนวทางโครงการพระราชดำริ<br>ด้านสาธารณสุข ๑๒ โครงการ<br>เช่น ปรับปรุงภาวะโภชนาการ<br>แม่และเด็ก, ควบคุมโรคขาดสาร<br>ไอโอดีน, สืบสานปณิธานด้าน<br>มะเร็งเต้านม, ฝักระวังป้องกัน<br>โรคพิษสุนัขบ้า, และส่งเสริม<br>การออกกำลังกาย ฯลฯ | ดำเนินงานตามแนวทาง<br>โครงการพระราชดำริ<br>ด้านสาธารณสุข<br>จำนวน ๑๑ หมู่บ้าน          | ๒๒๐,๐๐๐       | ๒๒๐,๐๐๐       | ๒๒๐,๐๐๐       | ๒๒๐,๐๐๐       | ๒๒๐,๐๐๐       | สุขภาพ<br>ประชาชน<br>ดีขึ้น                            | ตำบลปราสาททองใต้ร่วม<br>สนองพระราชดำริด้าน<br>สาธารณสุขส่งผลให้<br>ประชาชนตำบล<br>ปราสาททองมีสุขภาพ<br>ร่างกายที่แข็งแรง | สำนักงาน<br>ปลัด อบต./<br>คณะกรรมการ<br>หมู่บ้าน |
| ๘   | อบรมให้ความรู้การใช้<br>ชีวิตให้ปลอดภัยจาก<br>โรคติดต่อต่างๆ      | เพื่อให้ความรู้ในการป้องกัน<br>โรคอุบัติใหม่และอุบัติซ้ำ<br>ในชุมชนและโรคติดต่อต่างๆ<br>ที่เกิดขึ้นในชุมชน  | อบรมให้ความรู้<br>แก่ประชาชน จำนวน<br>๕๐ คน  | ๕๐,๐๐๐        | ๕๐,๐๐๐        | ๕๐,๐๐๐        | ๕๐,๐๐๐        | ๕๐,๐๐๐        | จำนวนผู้<br>เข้ารับการ<br>อบรม                         | ผู้เข้ารับการอบรมมีความรู้<br>ความเข้าใจ เกี่ยวกับโรค<br>ติดต่อต่างๆ   | สำนักงาน<br>ปลัด อบต.                            |
| ๙   | อุดหนุนการดำเนินงาน<br>สมาคมกุฎิยวัดสว่างอารมณ์<br>(ปราสาททตัญญู) | เพื่อสนับสนุนการดำเนินงานของ<br>สมาคมการบริการรับ-ส่งผู้ป่วยและ<br>ผู้เสียชีวิตฟรี ในเขตอำเภอปราสาท<br>และอำเภอใกล้เคียงในจังหวัดสุรินทร์   | อุดหนุนวัสดุ/ครุภัณฑ์<br>อุปกรณ์สำหรับการ<br>ดำเนินงานของสมาคม<br>กุฎิยวัดสว่างอารมณ์ฯ | ๒๐,๐๐๐        | ๒๐,๐๐๐        | ๒๐,๐๐๐        | ๒๐,๐๐๐        | ๒๐,๐๐๐        | ความพึงพอใจ<br>ต่อการบริการ<br>ของประชาชน<br>เพิ่มขึ้น | สมาคมกุฎิยวัดสว่างอารมณ์<br>(ปราสาททตัญญู) ได้รับการ<br>สนับสนุนการดำเนินงานใน<br>การบริการที่เป็นสาธารณ<br>กุศล         | สำนักงาน<br>ปลัด อบต.                            |
| ๑๐  | ชุมชนเข้มแข็งเอาชนะ<br>ยาเสพติด                                   | เพื่อเสริมสร้างสัมพันธภาพ<br>ในครอบครัว ชุมชนเกิดการ<br>เรียนรู้ร่วมกันในการเอาชนะ<br>ยาเสพติด  | สร้างครอบครัว<br>ที่เข้มแข็งเป็น<br>ต้นแบบ   | ๓๐,๐๐๐        | ๓๐,๐๐๐        | ๓๐,๐๐๐        | ๓๐,๐๐๐        | ๓๐,๐๐๐        | จำนวน<br>ครอบครัว<br>ที่เข้มแข็ง                       | ชุมชนตำบลปราสาททอง<br>เป็นชุมชนที่เข้มแข็งสามารถ<br>ต่อสู้กับยาเสพติดได้   | กองการศึกษาฯ                                     |
| รวม | ๑๐ โครงการ  | -   | -  | ๖๘๖,๖๙๐       | ๖๒๖,๖๙๐       | ๖๘๖,๖๙๐       | ๖๒๖,๖๙๐       | ๖๘๖,๖๙๐       | -  | -  | -  |

๒ ยุทธศาสตร์การพัฒนาคนและสังคมอย่างยั่งยืน

๒.๔. แผนงานสังคมสงเคราะห์

| ที่ | โครงการ   | วัตถุประสงค์  | เป้าหมาย<br>(ผลผลิตของโครงการ)                     | งบประมาณ      |               |               |               |               | ตัวชี้วัด<br>(KPI)                                    | ผลที่คาดว่าจะได้รับ   | หน่วยงานที่<br>รับผิดชอบ<br>หลัก                       |
|-----|---|---|--|---------------|---------------|---------------|---------------|---------------|---|---|--|
|     |   |   |  | ๒๕๖๖<br>(บาท) | ๒๕๖๗<br>(บาท) | ๒๕๖๘<br>(บาท) | ๒๕๖๙<br>(บาท) | ๒๕๗๐<br>(บาท) |   |   |  |
| ๑   | เบี้ยยังชีพผู้สูงอายุ   | เพื่อช่วยเหลือและสงเคราะห์ผู้สูงอายุให้สามารถดำรงชีวิตอยู่ในสังคมได้อย่างปกติ   | ๘๕๗ คน โดยจ่ายตามช่วงอายุ จำนวน ๑๒ เดือน           | ๖,๗๒๐,๐๐๐     | ๖,๗๒๐,๐๐๐     | ๖,๗๒๐,๐๐๐     | ๖,๗๒๐,๐๐๐     | ๖,๗๒๐,๐๐๐     | จำนวนผู้สูงอายุได้รับเบี้ยยังชีพ<br>ได้รับเบี้ยยังชีพ | ผู้สูงอายุได้รับเบี้ยยังชีพตามนโยบายของรัฐบาลสามารถดำรงชีวิตอยู่ในสังคมอย่างปกติ      | สำนักงาน<br>ปลัด อบต.                                  |
| ๒   | เบี้ยยังชีพผู้พิการ   | เพื่อช่วยเหลือและสงเคราะห์ผู้พิการให้สามารถดำรงชีวิตอยู่ในสังคมได้อย่างปกติ     | ๒๕๐ คนๆละ ๘๐๐ บาท/เดือน ๑๒ เดือน (รายเดิม ๒๔๓ ราย) | ๒,๕๑๒,๘๐๐     | ๒,๕๑๒,๘๐๐     | ๒,๕๑๒,๘๐๐     | ๒,๕๑๒,๘๐๐     | ๒,๕๑๒,๘๐๐     | จำนวนผู้พิการที่ได้รับเบี้ย<br>ความพิการ              | ผู้พิการได้รับเบี้ยยังชีพการและได้รับความช่วยเหลือสามารถดำรงชีวิตอยู่ในสังคมอย่างปกติ |  |
| ๓   | เบี้ยยังชีพผู้ป่วยเอดส์   | เพื่อช่วยเหลือและสงเคราะห์ผู้ป่วยเอดส์ให้สามารถดำรงชีวิตอยู่ในสังคมได้อย่างปกติ | ๑๔ คนๆละ ๕๐๐ บาท/เดือน ๑๒ เดือน (รายเก่า ๑๓ ราย)   | ๘๔,๐๐๐        | ๘๔,๐๐๐        | ๘๔,๐๐๐        | ๘๔,๐๐๐        | ๘๔,๐๐๐        | จำนวนผู้ป่วย<br>ที่ได้รับการ<br>สงเคราะห์ฯ            | ผู้ป่วยเอดส์ได้รับการสงเคราะห์และสามารถดำรงชีวิตอยู่ในสังคมอย่างปกติ                  |  |
| ๔   | สนับสนุนกิจการของ<br>กิ่งกาชาด<br>อำเภอปราสาท   | เพื่อช่วยเหลือและสงเคราะห์ราษฎรที่ได้รับ<br>ความเดือดร้อนจาก<br>สาธารณภัยต่างๆ  | ประชาชนพื้นที่<br>อำเภอปราสาท                      | ๒๐,๐๐๐        | ๒๐,๐๐๐        | ๒๐,๐๐๐        | ๒๐,๐๐๐        | ๒๐,๐๐๐        | จำนวนผู้<br>ที่ได้รับความ<br>ช่วยเหลือ                | ราษฎรผู้ประสบภัยได้<br>รับความช่วยเหลืออย่าง<br>ทันทั่วถึง                            | สำนักงาน<br>ปลัด อบต./<br>กิ่งกาชาด<br>อำเภอปราสาท     |
| ๕   | สงเคราะห์แก่ราษฎร<br>ที่ประสบความทุกข์ยาก<br>เดือดร้อนและ<br>ผู้ด้อยโอกาสตลอดทั้ง<br>ช่วยเหลือผู้ประสบ<br>สาธารณภัย | เพื่อสนับสนุนการ<br>ดำเนินงานของ<br>กาชาดจังหวัดสุรินทร์                        | ประชาชนพื้นที่<br>อำเภอปราสาท                      | ๑๐,๐๐๐        | ๑๐,๐๐๐        | ๑๐,๐๐๐        | ๑๐,๐๐๐        | ๑๐,๐๐๐        | จำนวนผู้<br>ที่ได้รับความ<br>ช่วยเหลือ                | ราษฎรที่ประสบทุกข์ยาก<br>ได้รับการสงเคราะห์และ<br>ช่วยเหลือ                           | สำนักงาน<br>ปลัด อบต./<br>กาชาด<br>จังหวัด<br>สุรินทร์ |

๒ ยุทธศาสตร์การพัฒนาคนและสังคมอย่างยั่งยืน

๒.๔. แผนงานสังคมสงเคราะห์

| ที่ | โครงการ   | วัตถุประสงค์   | เป้าหมาย<br>(ผลผลิตของโครงการ)  | งบประมาณ      |               |               |               |               | ตัวชี้วัด<br>(KPI)                                 | ผลที่คาดว่าจะได้รับ  | หน่วยงานที่<br>รับผิดชอบ<br>หลัก |
|-----|---|--|---|---------------|---------------|---------------|---------------|---------------|--|--|----------------------------------|
|     |   |  |   | ๒๕๖๖<br>(บาท) | ๒๕๖๗<br>(บาท) | ๒๕๖๘<br>(บาท) | ๒๕๖๙<br>(บาท) | ๒๕๗๐<br>(บาท) |  |  |                                  |
| ๖   | พัฒนาคุณภาพชีวิต<br>ผู้สูงอายุ ผู้พิการ ผู้ป่วย<br>เอดส์และผู้ด้อยโอกาส<br>ทางสังคม | เพื่อดูแลผู้มีปัญหาด้านสุขภาพ<br>ทั้งด้านร่างกาย จิตใจ สังคม<br>และให้การช่วยเหลือตาม<br>สภาพปัญหา และส่งเสริม<br>การจัดกิจกรรมให้ผู้สูงอายุ<br>มีกิจกรรมที่เป็นประโยชน์<br>ส่งเสริมอาชีพ และการ<br>ถ่ายทอดภูมิปัญญา | ผู้สูงอายุ ผู้พิการ<br>ผู้ป่วยเอดส์และผู้<br>ด้อยโอกาสทาง<br>สังคม<br>จำนวน ๕๐ คน | ๕๐,๐๐๐        | ๕๐,๐๐๐        | ๕๐,๐๐๐        | ๕๐,๐๐๐        | ๕๐,๐๐๐        | จำนวนผู้<br>ที่ได้รับ<br>การดูแลอย่าง<br>ต่อเนื่อง | ผู้สูงอายุ ผู้พิการ ผู้ป่วยเอดส์<br>และผู้ด้อยโอกาสทางสังคม<br>ได้รับการดูแลอย่างต่อเนื่อง<br>ได้แลกเปลี่ยนเรียนรู้<br>ประสบการณ์ และมีกิจกรรม<br>กลุ่มทำกิจกรรมที่เป็น<br>สาธารณะประโยชน์ต่อ<br>ตนเองและส่วนรวม | สำนักงาน<br>ปลัด อบต.            |
| รวม | ๖ โครงการ   | -  | -   | ๙,๓๙๖,๘๐๐     | ๙,๓๙๖,๘๐๐     | ๙,๓๙๖,๘๐๐     | ๙,๓๙๖,๘๐๐     | ๙,๓๙๖,๘๐๐     | -  | -  | -                                |

๒ ยุทธศาสตร์การพัฒนาคนและสังคมอย่างยั่งยืน

๒.๕ แผนงานสร้างความเข้มแข็งของชุมชน

| ที่ | โครงการ                                      | วัตถุประสงค์   | เป้าหมาย<br>(ผลผลิตของโครงการ)                | งบประมาณ      |               |               |               |               | ตัวชี้วัด<br>(KPI)                        | ผลที่คาดว่าจะได้รับ   | หน่วยงานที่<br>รับผิดชอบ<br>หลัก |
|-----|--|--|---|---------------|---------------|---------------|---------------|---------------|---|---|----------------------------------|
|     |  |  |   | ๒๕๖๖<br>(บาท) | ๒๕๖๗<br>(บาท) | ๒๕๖๘<br>(บาท) | ๒๕๖๙<br>(บาท) | ๒๕๗๐<br>(บาท) |   |   |                                  |
| ๑   | ทำดี มีน้ำใจ ตามรอยพ่อ                       | เพื่อให้ชุมชนสะอาด สวยงาม<br>มีความเจริญด้านสภาพ<br>แวดล้อม                            | เด็กและเยาวชน<br>ตำบลปราสาททอง<br>จำนวน ๕๐ คน | -             | ๓๐,๐๐๐        | -             | ๓๐,๐๐๐        | -             | จำนวนผู้<br>เข้าร่วม<br>โครงการ           | เพื่อให้ชุมชนสะอาด น่าอยู่<br>มีความเจริญด้านสภาพแวดล้อม<br>และจิตใจของคนในชุมชน                      | กองการ<br>ศึกษา                  |
| ๒   | ต้นกล้ารักสามัคคี รักษา<br>บวร               | เพื่อปลูกจิตสำนึกที่ดีต่อส่วน<br>รวมให้ชุมชนก้าวหน้า                                   | เด็กและเยาวชน<br>ตำบลปราสาททอง<br>จำนวน ๕๐ คน | ๓๐,๐๐๐        | -             | ๓๐,๐๐๐        | -             | ๓๐,๐๐๐        | จำนวนผู้<br>เข้าร่วม<br>โครงการ           | ชุมชนมีจิตสำนึกต่อการรักษา<br>สภาพแวดล้อมมากขึ้น  |                                  |
| ๓   | ส่งเสริมพัฒนาอาชีพตาม<br>หลักเศรษฐกิจพอเพียง | เพื่อส่งเสริมสนับสนุนและ<br>พัฒนาการดำเนินงานของ<br>กลุ่มอาชีพต่างๆในตำบล<br>ปราสาททอง | กลุ่มอาชีพ<br>ตำบลปราสาททอง                   | ๕๐,๐๐๐        | ๕๐,๐๐๐        | ๕๐,๐๐๐        | ๕๐,๐๐๐        | ๕๐,๐๐๐        | จำนวนกลุ่ม<br>อาชีพที่เข้าร่วม<br>โครงการ | กลุ่มอาชีพได้รับการส่งเสริมและ<br>พัฒนาอาชีพเสริม มีรายได้เพิ่มขึ้น<br>ส่งผลให้มีคุณภาพชีวิตที่ดีขึ้น | สำนักงาน<br>ปลัด อบต.            |
| ๔   | ป้องกันและแก้ไขปัญหา<br>ยาเสพติด             | เพื่ออุดหนุน สนับสนุน<br>การแก้ไขปัญหายาเสพติด<br>สำหรับส่วนราชการ                     | ส่วนราชการที่<br>ขอรับเงินอุดหนุน             | ๒๐,๐๐๐        | ๒๐,๐๐๐        | ๒๐,๐๐๐        | ๒๐,๐๐๐        | ๒๐,๐๐๐        | ภัยจากปัญหา<br>ยาเสพติดลดลง               | ทุกภาคส่วนมีส่วนร่วมในการ<br>ป้องกันและแก้ไขปัญหายา<br>เสพติด   | สำนักงาน<br>ปลัด อบต.            |
| รวม | ๔ โครงการ                                    | -  | -   | ๑๐๐,๐๐๐       | ๑๐๐,๐๐๐       | ๑๐๐,๐๐๐       | ๑๐๐,๐๐๐       | ๑๐๐,๐๐๐       | -   | -   | -                                |







ยุทธศาสตร์จังหวัดที่ ๒ การยกระดับความสามารถในการแข่งขันด้านเศรษฐกิจและบริการ

ยุทธศาสตร์การพัฒนาของ อปท. ในเขตจังหวัดที่ ๒ ความสามารถในการแข่งขันทางเศรษฐกิจ การค้า การลงทุน และการท่องเที่ยว

๓ ยุทธศาสตร์การพัฒนาโครงสร้างพื้นฐาน

๓.๑ แผนงานเคหะและชุมชน

| ที่ | โครงการ                     | วัตถุประสงค์  | เป้าหมาย<br>(ผลผลิตของโครงการ)   | งบประมาณ      |               |               |               |               | ตัวชี้วัด<br>(KPI)                  | ผลที่คาดว่าจะได้รับ                             | หน่วยงานที่<br>รับผิดชอบ<br>หลัก |
|-----|-----------------------------|---|--|---------------|---------------|---------------|---------------|---------------|-------------------------------------|---|----------------------------------|
|     |                             |   |  | ๒๕๖๖<br>(บาท) | ๒๕๖๗<br>(บาท) | ๒๕๖๘<br>(บาท) | ๒๕๖๙<br>(บาท) | ๒๕๗๐<br>(บาท) |                                     |   |                                  |
| ๑   | ติดตั้ง ซ่อมแซมไฟฟ้าสาธารณะ | เพื่อให้เกิดความสะดวกลดภัยในการสัญจรเวลา กลางคืน                    | ติดตั้งไฟฟ้าส่องสว่างและซ่อมแซมไฟฟ้าสาธารณะ  | ๑๐๐,๐๐๐       | ๑๐๐,๐๐๐       | ๑๐๐,๐๐๐       | ๑๐๐,๐๐๐       | ๑๐๐,๐๐๐       | ความปลอดภัยในการสัญจรไป-มาเพิ่มขึ้น | การสัญจรไปมาตอนกลางคืนสะดวกและปลอดภัย           | กองช่าง                          |
| ๒   | ขยายเขตไฟฟ้าสาธารณะ         | เพื่อให้เกิดความสะดวกลดภัยในการสัญจรเวลา กลางคืน                    | ขยายเขตไฟฟ้าพร้อมเสาไฟฟ้าและอุปกรณ์  | ๓๕๐,๐๐๐       | ๓๕๐,๐๐๐       | ๓๕๐,๐๐๐       | ๓๕๐,๐๐๐       | ๓๕๐,๐๐๐       | ความปลอดภัยในการสัญจรไป-มาเพิ่มขึ้น | การสัญจรไปมาตอนกลางคืนสะดวกและปลอดภัย           |                                  |
| ๓   | สร้างความปลอดภัยด้านถนน     | เพื่อป้องกันและลดอุบัติเหตุทางจราจรบริเวณที่เกิดอุบัติเหตุบ่อยครั้ง | ติดตั้งเครื่องมือจราจรบนพื้นทาง ๑๐ จุด/สัญญาณไฟกระพริบ ๒ จุด /กระจกโค้ง ๒๒ จุดและป้ายจราจรตามแบบมาตรฐานงานทางหลวงชนบท (เครื่องหมายจราจร) | ๒๗๕,๐๐๐       | -             | -             | -             | -             | อุบัติเหตุลดลง                      | ลดความสูญเสียชีวิตและทรัพย์สินของผู้ใช้รถใช้ถนน |                                  |
| ๔   | ตรวจสอบแนวเขตที่ดิน         | เพื่อให้หมู่บ้านมีแนวเขตที่แน่นอนชัดเจน                             | หมู่บ้านที่ ๑-๑๑   | ๕๐,๐๐๐        | ๕๐,๐๐๐        | ๕๐,๐๐๐        | ๕๐,๐๐๐        | ๕๐,๐๐๐        | แนวเขตที่ชัดเจน                     | หมู่บ้านมีแนวเขตที่แน่นอน ชัดเจน                |                                  |
| รวม | ๔ โครงการ                   | -   | -  | ๗๗๕,๐๐๐       | ๕๐๐,๐๐๐       | ๕๐๐,๐๐๐       | ๕๐๐,๐๐๐       | ๕๐๐,๐๐๐       | -                                   | -   | -                                |







ยุทธศาสตร์จังหวัดที่ ๕ เสริมสร้างความมั่นคง

ยุทธศาสตร์การพัฒนาของ อปท.ในเขตจังหวัดที่ ๔ การบริหารจัดการบ้านเมืองที่ดี

๔ ยุทธศาสตร์การพัฒนาบริหารจัดการบ้านเมืองที่ดี

๔.๑ แผนงานบริหารทั่วไป

| ที่ | โครงการ   | วัตถุประสงค์  | เป้าหมาย<br>(ผลผลิตของโครงการ)                                      | งบประมาณ      |               |               |               |               | ตัวชี้วัด<br>(KPI)        | ผลที่คาดว่าจะได้รับ   | หน่วยงานที่<br>รับผิดชอบหลัก       |
|-----|---|---|---|---------------|---------------|---------------|---------------|---------------|---------------------------|---|------------------------------------|
|     |   |   |   | ๒๕๖๖<br>(บาท) | ๒๕๖๗<br>(บาท) | ๒๕๖๘<br>(บาท) | ๒๕๖๙<br>(บาท) | ๒๕๗๐<br>(บาท) |                           |   |                                    |
| ๑   | อบรมให้ความรู้ระเบียบกฎหมายที่น่ารู้  | เพื่ออบรมให้ความรู้เกี่ยวกับระเบียบและกฎหมายที่ประชาชนต้องรู้   | ผู้บริหาร/พนักงาน/สมาชิกสภา/<br>ประชาชน ๕๐ คน                       | ๕๐,๐๐๐        | ๕๐,๐๐๐        | ๕๐,๐๐๐        | ๕๐,๐๐๐        | ๕๐,๐๐๐        | จำนวนผู้เข้าร่วมโครงการ   | ประชาชนมีความรู้เรื่องระเบียบ กฎหมาย สิทธิและหน้าที่ที่ต้องรู้และควรรู้         | สำนักงาน<br>ปลัด อบต./<br>กองคลัง/ |
| ๒   | อบต.เคลื่อนที่  | เพื่อให้ความรู้ ความเข้าใจข้อมูลข่าวสารของทางราชการ การบริการประชาชนและการบูรณาการร่วมกับกับอำเภอปราสาท | ประชาชนผู้มารับบริการ<br>๑๐๐ คน                                     | ๔๐,๐๐๐        | ๔๐,๐๐๐        | ๔๐,๐๐๐        | ๔๐,๐๐๐        | ๔๐,๐๐๐        | จำนวนประชาชนผู้รับบริการ  | ประชาชนเข้าถึงข้อมูลข่าวสารของทางราชการ และมีความพึงพอใจในการรับบริการจาก อบต.  | กองช่าง/<br>กองการ<br>ศึกษาฯ       |
| ๓   | ส่งเสริมคุณธรรมและพัฒนาศักยภาพในการทำงานของบุคลากร  | เพื่อสร้างความผูกพัน จิตสำนึกในการทำงานและร่วมปรับปรุงสภาพแวดล้อมการทำงาน                               | ผู้บริหาร/สมาชิกสภาอบต./พนักงาน<br>พนักงานจ้าง/ผู้นำ<br>จำนวน ๖๐ คน | ๖๕,๐๐๐        | ๖๕,๐๐๐        | ๖๕,๐๐๐        | ๖๕,๐๐๐        | ๖๕,๐๐๐        | จำนวนผู้เข้าร่วมโครงการ   | บุคลากรมีความผูกพันทำงานร่วมกันอย่างมีความสุขส่งผลให้องค์กรมีประสิทธิภาพ        | สำนักงาน<br>ปลัด อบต.              |
| ๔   | อบรมคุณธรรมจริยธรรมแก่ผู้บริหาร/สมาชิกสภา/ผู้นำชุมชน/ พนักงานของอบต.                          | เพื่อสร้างคุณธรรม จริยธรรมในการดำรงชีวิตประจำวันและการทำงาน   | ผู้บริหาร/สมาชิกสภาอบต./พนักงาน<br>พนักงานจ้าง/ผู้นำ<br>จำนวน ๖๐ คน | ๖๐,๐๐๐        | ๖๐,๐๐๐        | ๖๐,๐๐๐        | ๖๐,๐๐๐        | ๖๐,๐๐๐        | จำนวนผู้เข้าร่วมโครงการ   | ผู้ได้รับการอบรมสามารถนำคุณธรรม จริยธรรมมาใช้ในชีวิตประจำวันและทำงานร่วมกัน     | กองการ<br>ศึกษาฯ                   |
| ๕   | ฝึกอบรมทัศนศึกษาดูงานเพื่อพัฒนาศักยภาพของผู้บริหาร/สมาชิกสภา อบต. ผู้นำชุมชน/เจ้าหน้าที่ อบต. | เพื่อพัฒนาศักยภาพให้แก่ผู้บริหาร สมาชิกสภา อบต. พนักงาน พนักงานจ้าง และผู้นำชุมชน                       | ผู้บริหาร/สมาชิกสภาอบต./พนักงาน<br>พนักงานจ้าง/ผู้นำ<br>จำนวน ๕๐ คน | ๓๕๐,๐๐๐       | -             | ๓๕๐,๐๐๐       | -             | ๓๕๐,๐๐๐       | จำนวนผู้เข้ารับการฝึกอบรม | บุคลากรขององค์กรมีศักยภาพปฏิบัติงานได้อย่างมีประสิทธิภาพเกิดประสิทธิผลต่อองค์กร | สำนักงาน<br>ปลัด อบต.              |

๔. ยุทธศาสตร์การพัฒนาบริหารจัดการบ้านเมืองที่ดี

๔.๑ แผนงานบริหารทั่วไป

| ที่ | โครงการ  | วัตถุประสงค์  | เป้าหมาย<br>(ผลผลิตของโครงการ)           | งบประมาณ      |               |               |               |               | ตัวชี้วัด<br>(KPI)                                  | ผลที่คาดว่าจะได้รับ  | หน่วยงานที่<br>รับผิดชอบ<br>หลัก |
|-----|--|---|--|---------------|---------------|---------------|---------------|---------------|---|--|----------------------------------|
|     |  |   |  | ๒๕๖๖<br>(บาท) | ๒๕๖๗<br>(บาท) | ๒๕๖๘<br>(บาท) | ๒๕๖๙<br>(บาท) | ๒๕๗๐<br>(บาท) |   |  |                                  |
| ๖   | พัฒนาระบบข้อมูลแผนที่<br>ภาษีและทะเบียนทรัพย์สิน   | เพื่อเพิ่มรายได้การจัดเก็บเองให้<br>มากขึ้น และเพื่อรวบรวมข้อมูล<br>เพื่อการพัฒนา   | จัดทำแผนที่ภาษี/<br>ทะเบียนทรัพย์สิน     | ๗๐,๐๐๐        | ๗๐,๐๐๐        | ๗๐,๐๐๐        | ๗๐,๐๐๐        | ๗๐,๐๐๐        | รายได้จาก<br>การจัดเก็บ<br>เพิ่มขึ้น                | อบต.สามารถจัดเก็บภาษี<br>มีประสิทธิภาพและใช้เพื่อ<br>ประโยชน์ของประชาชน  | กองคลัง                          |
| ๗   | จ้างสำรวจและประเมินความ<br>พึงพอใจของประชาชน<br>ผู้รับบริการ                             | เพื่อประโยชน์ในการปรับปรุง<br>และพัฒนางานบริการสาธารณะ<br>ด้านต่างๆ ของ อบต.  | ประชาชนตำบล<br>ปราสาททอง                 | ๒๕,๐๐๐        | ๒๕,๐๐๐        | ๒๕,๐๐๐        | ๒๕,๐๐๐        | ๒๕,๐๐๐        | ร้อยละความ<br>พึงพอใจของ<br>ประชาชน                 | มีการปรับปรุงและพัฒนางาน<br>บริการสาธารณะขององค์การ<br>บริหารส่วนตำบล  | สำนักงาน<br>ปลัด อบต.            |
| ๘   | บริหารจัดการศูนย์ปฏิบัติ<br>ร่วมในการช่วยเหลือ<br>ประชาชนของ<br>องค์กรปกครองส่วนท้องถิ่น | เพื่อเป็นสถานที่กลางในการ<br>ประสานงานระหว่างองค์กร<br>ปกครองท้องถิ่นให้สามารถ<br>บริหารจัดการและให้บริการแก่<br>ส่วนท้องถิ่น | ศูนย์ปฏิบัติการ<br>อำเภอปราสาท<br>๑ แห่ง | ๗,๒๐๐         | ๗,๒๐๐         | ๗,๒๐๐         | ๗,๒๐๐         | ๗,๒๐๐         | ร้อยละของ<br>ความพึงพอใจ<br>ต่อศูนย์<br>ปฏิบัติการฯ | องค์กรปกครองส่วนท้องถิ่นมี<br>สถานที่ศูนย์ปฏิบัติการร่วม<br>การช่วยเหลือประชาชนของ<br>องค์กรปกครองส่วนท้องถิ่น |                                  |
| รวม | ๘ โครงการ  | -   | -  | ๖๖๗,๒๐๐       | ๓๑๗,๒๐๐       | ๖๖๗,๒๐๐       | ๓๑๗,๒๐๐       | ๖๖๗,๒๐๐       | -   | -  | -                                |





๔ ยุทธศาสตร์การพัฒนาบริหารจัดการบ้านเมืองที่ดี

๔.๒ แผนงานการรักษาความสงบภายใน

| ที่ | โครงการ  | วัตถุประสงค์   | เป้าหมาย<br>(ผลผลิตของโครงการ)  | งบประมาณ      |               |               |               |               | ตัวชี้วัด<br>(KPI)                                | ผลที่คาดว่าจะได้รับ   | หน่วยงานที่<br>รับผิดชอบ<br>หลัก |
|-----|--|--|---|---------------|---------------|---------------|---------------|---------------|---|---|----------------------------------|
|     |  |  |   | ๒๕๖๖<br>(บาท) | ๒๕๖๗<br>(บาท) | ๒๕๖๘<br>(บาท) | ๒๕๖๙<br>(บาท) | ๒๕๗๐<br>(บาท) |   |   |                                  |
| ๑   | เสริมสร้างความรู้เกี่ยวกับ<br>งานป้องกันและบรรเทา<br>สาธารณภัย   | เพื่อให้ความรู้เกี่ยวกับงานป้องกัน<br>และบรรเทาสาธารณภัย<br>ในการให้ความช่วยเหลือ<br>ผู้ประสบภัยพิบัติ   | อบรมผู้นำ เจ้าหน้าที่<br>และประชาชน<br>จำนวน ๕๐ คน  | ๒๐,๐๐๐        | ๒๐,๐๐๐        | ๒๐,๐๐๐        | ๒๐,๐๐๐        | ๒๐,๐๐๐        | จำนวนผู้<br>เข้ารับการ<br>อบรม                    | ผู้ที่มีบทบาทมีความรู้และสามารถ<br>ให้ช่วยเหลือผู้ประสบภัยพิบัติที่<br>เกิดขึ้นในพื้นที่ของตนได้อย่าง<br>ทันท่วงที  | สำนักงาน<br>ปลัด อบต.            |
| ๒   | การช่วยเหลือผู้ประสบภัยและ<br>ผู้ด้อยโอกาสทางสังคม   | เพื่อช่วยแก้ไขปัญหาความเดือด<br>ร้อนแก่ผู้ประสบภัย และผู้ด้อย<br>โอกาสทางสังคม   | ผู้ประสบภัยและ<br>ผู้ด้อยโอกาส  | ๙๐,๐๐๐        | ๙๐,๐๐๐        | ๙๐,๐๐๐        | ๙๐,๐๐๐        | ๙๐,๐๐๐        | จำนวนผู้<br>ประสบภัยที่<br>ได้รับช่วยเหลือ        | ชุมชนมีศักยภาพในการป้องกัน<br>และบรรเทาสาธารณภัยในเขต<br>พื้นที่รับผิดชอบของตน                                      |                                  |
| ๓   | รณรงค์ป้องกันและ<br>ลดอุบัติเหตุช่วงเทศกาล   | เพื่อรณรงค์และป้องกันการ<br>สูญเสียชีวิตและทรัพย์สินจาก<br>การใช้รถใช้ถนนในช่วงเทศกาล  | เทศกาลปีใหม่<br>เทศกาลสงกรานต์  | ๑๕,๐๐๐        | ๑๕,๐๐๐        | ๑๕,๐๐๐        | ๑๕,๐๐๐        | ๑๕,๐๐๐        | ร้อยละของ<br>อุบัติเหตุที่<br>ลดลง                | อุบัติเหตุที่เกิดขึ้นในช่วง<br>เทศกาลมีน้อยกว่าปี<br>ที่ผ่านมา  |                                  |
| ๔   | สนับสนุนการดำเนินงานและ<br>พัฒนาศักยภาพการปฏิบัติงาน<br>ของสมาชิก อปพร. และชุด<br>ปฏิบัติการจิตอาสาภัยพิบัติ | เพื่อส่งเสริมพัฒนาและให้ความรู้<br>เกี่ยวกับบทบาท หน้าที่ เพิ่ม<br>ศักยภาพการปฏิบัติงาน สำหรับ<br>สมาชิกอปพร. และจิตอาสาภัย<br>พิบัติตำบลปราสาททอง | ศูนย์ประสานงาน/<br>สมาชิก อปพร. /ชุด<br>ปฏิบัติการจิตอาสา<br>ตำบลปราสาททอง<br>จำนวน ๕๐ คน | ๕๐,๐๐๐        | ๕๐,๐๐๐        | ๕๐,๐๐๐        | ๕๐,๐๐๐        | ๕๐,๐๐๐        | จำนวนผู้<br>เข้ารับการ<br>อบรมพัฒนา<br>ศักยภาพ    | สมาชิก อปพร.ตำบล<br>ปราสาททองมีการทบทวน<br>บทบาทหน้าที่และมี<br>ศักยภาพในการปฏิบัติงาน<br>ป้องกันและบรรเทาสาธารณภัย |                                  |
| ๕   | ฝึกอบรมอาสาสมัครป้องกันภัย<br>ฝ่ายพลเรือน (อปพร.)  | เพื่อเพิ่มกำลังพลฝ่ายพลเรือน<br>สำหรับการช่วยเหลืองานภาครัฐ<br>ในด้านการป้องกันและบรรเทา<br>สาธารณภัย  | สมาชิกใหม่ อปพร.<br>ตำบลปราสาททอง<br>จำนวน ๕๐ คน  | ๑๔๐,๐๐๐       | -             | -             | -             | -             | กำลังพลที่<br>ช่วยเหลือ<br>งานเพิ่มขึ้น           | ตำบลปราสาททองมีกำลังพล<br>ฝ่ายพลเรือนสำหรับการช่วยเหลือ<br>งานภาครัฐในด้านการป้องกัน<br>และบรรเทาสาธารณภัย          |                                  |
| ๖   | เครื่องแต่งกาย อปพร.   | เพื่อเป็นวัสดุเครื่องแต่งกาย<br>สำหรับสมาชิกป้องกันภัยฝ่าย<br>พลเรือน (อปพร.)  | สมาชิกใหม่ อปพร.<br>ตำบลปราสาททอง<br>จำนวน ๕๐ คน  | ๑๑๕,๐๐๐       | -             | -             | -             | -             | อปพร.มีเครื่อง<br>แต่งกายสำหรับ<br>ปฏิบัติหน้าที่ | สมาชิก อปพร.ตำบล<br>ปราสาททองมีเครื่องแต่งกาย<br>สำหรับการปฏิบัติหน้าที่  |                                  |
| ๗   | ฝึกอบรมซ้อมแผนป้องกันและ<br>บรรเทาสาธารณภัย  | เพื่อทบทวนซ้อมแผนป้องกันและ<br>บรรเทาสาธารณภัยแก่สมาชิก<br>ป้องกันภัยฝ่ายพลเรือน (อปพร.)   | สมาชิก อปพร.<br>ตำบลปราสาททอง<br>จำนวน ๕๐ คน  | -             | ๑๐,๐๐๐        | -             | ๑๐,๐๐๐        | -             | สมาชิกได้รับ<br>การทบทวน<br>ซ้อมแผน               | สมาชิก อปพร.มีการฝึก<br>อบรมซ้อมแผนป้องกันและ<br>บรรเทาสาธารณภัย  |                                  |
| รวม | ๗ โครงการ  | -  | -   | ๔๓๐,๐๐๐       | ๑๘๕,๐๐๐       | ๑๗๕,๐๐๐       | ๑๘๕,๐๐๐       | ๑๗๕,๐๐๐       | -   | -   | -                                |

๔ ยุทธศาสตร์การพัฒนาบริหารจัดการบ้านเมืองที่ดี

๔.๓ แผนงานสร้างความเข้มแข็งของชุมชน

| ที่ | โครงการ   | วัตถุประสงค์  | เป้าหมาย<br>(ผลผลิตของโครงการ)  | งบประมาณ      |               |               |               |               | ตัวชี้วัด<br>(KPI)                        | ผลที่คาดว่าจะได้รับ   | หน่วยงานที่<br>รับผิดชอบหลัก |
|-----|---|---|---|---------------|---------------|---------------|---------------|---------------|---|---|------------------------------|
|     |   |   |   | ๒๕๖๖<br>(บาท) | ๒๕๖๗<br>(บาท) | ๒๕๖๘<br>(บาท) | ๒๕๖๙<br>(บาท) | ๒๕๗๐<br>(บาท) |   |   |                              |
| ๑   | จัดประชุมประชาคมเพื่อ<br>การวางแผนพัฒนาท้องถิ่น | เพื่อส่งเสริมให้ประชาชนได้มี<br>ส่วนร่วมเสนอปัญหาและความ<br>ต้องการของประชาชนตลอดจน<br>กำหนดแนวทางในการพัฒนา<br>ท้องถิ่น                              | จัดประชาคมสัดส่วน<br>ประชาคมท้องถิ่น<br>หมู่บ้าน/ตำบลและ<br>คณะกรรมการ<br>ที่เกี่ยวข้อง | ๓๐,๐๐๐        | ๓๐,๐๐๐        | ๓๐,๐๐๐        | ๓๐,๐๐๐        | ๓๐,๐๐๐        | จำนวน<br>สัดส่วนที่<br>มีส่วนร่วม         | ประชาชนมีส่วนร่วมเสนอ<br>ปัญหาและความต้องการ<br>ตลอดจนกำหนดแนวทาง<br>ในการพัฒนาท้องถิ่นของ<br>ตนเอง                                     | สำนักงาน<br>ปลัด อบต.        |
| ๒   | ประกวดหมู่บ้านน่าอยู่                           | เพื่อกระตุ้นให้ทุกหมู่บ้าน<br>เกิดการพัฒนาให้เป็น<br>หมู่บ้านน่าอยู่ สะอาด มีความ<br>เข้มแข็งสามารถจัดการตนเอง<br>ตามหลักปรัชญาของเศรษฐกิจ<br>พอเพียง | จัดนิทรรศการ/<br>ประกวดหมู่บ้าน<br>จำนวน ๑๑ หมู่บ้าน                                    | ๒๐๐,๐๐๐       | -             | ๒๐๐,๐๐๐       | -             | ๒๐๐,๐๐๐       | จำนวนหมู่บ้าน<br>ที่ได้คะแนน<br>ร้อยละ ๘๐ | หมู่บ้านในเขตตำบล<br>ปราสาทหนองเป็นหมู่บ้าน<br>ที่น่าอยู่ มีความเข้มแข็ง<br>สามารถพึ่งพาตนเองได้<br>ตามหลักปรัชญาของ<br>เศรษฐกิจพอเพียง |                              |
| รวม | ๒ โครงการ                                       | -   | -   | ๒๓๐,๐๐๐       | ๓๐,๐๐๐        | ๒๓๐,๐๐๐       | ๓๐,๐๐๐        | ๒๓๐,๐๐๐       | -   | -   |                              |

๔ ยุทธศาสตร์การพัฒนาบริหารจัดการบ้านเมืองที่ดี

๔.๔ แผนงานการอุตสาหกรรมและการโยธา

| ที่ | โครงการ   | วัตถุประสงค์   | เป้าหมาย<br>(ผลผลิตของโครงการ)                                       | งบประมาณ      |               |               |               |               | ตัวชี้วัด<br>(KPI)                                    | ผลที่คาดว่าจะได้รับ  | หน่วยงานที่<br>รับผิดชอบ<br>หลัก |
|-----|---|--|--|---------------|---------------|---------------|---------------|---------------|---|--|----------------------------------|
|     |   |  |  | ๒๕๖๖<br>(บาท) | ๒๕๖๗<br>(บาท) | ๒๕๖๘<br>(บาท) | ๒๕๖๙<br>(บาท) | ๒๕๗๐<br>(บาท) |   |  |                                  |
| ๑   | ปรับปรุงและซ่อมแซม<br>ห้องน้ำชาย-หญิง ภายใน<br>ที่ทำการองค์การบริหาร<br>ส่วนตำบลปราสาททอง | เพื่อปรับปรุงและซ่อมแซมห้องน้ำ<br>ให้สามารถบริการประชาชน<br>ได้อย่างสะดวก และได้รับความ<br>พึงพอใจ | พื้นที่ดำเนินการ<br>ไม่น้อยกว่า ๒๔<br>ตารางเมตร                      | -             | ๒๙๖,๐๐๐       | -             | -             | -             | ร้อยละ<br>ความพึงพอใจ<br>ของประชาชน<br>ที่มาใช้บริการ | ประชาชนที่มาใช้บริการได้<br>รับความพึงพอใจต่อการ<br>บริการห้องน้ำชาย-หญิง<br>ขององค์การบริหารส่วนตำบล<br>ปราสาททอง | กองช่าง                          |
| ๒   | อาคารพัสดุ  | เพื่อก่อสร้างอาคารพัสดุ<br>สำหรับเก็บรักษา พัสดุครุภัณฑ์<br>ขององค์การบริหารส่วนตำบล               | ขนาดกว้าง<br>๖ x ๑๒ เมตร<br>พื้นที่ใช้สอยไม่น้อยกว่า<br>๗๒ ตารางเมตร | ๖๘๔,๐๐๐       | -             | -             | -             | -             | อาคาร<br>พัสดุที่เพิ่มขึ้น<br>๑ หลัง                  | องค์การบริหารส่วนตำบล<br>มีอาคารพัสดุสำหรับเก็บรักษา<br>พัสดุ ครุภัณฑ์ที่เป็นสัดส่วน<br>ง่ายต่อการดูแล รักษา       | กองคลัง                          |
| ๓   | ก่อสร้างโดมเอนกประสงค์<br>ข้างห้องประชุมองค์การ<br>บริหารส่วนตำบล<br>ปราสาททอง            | เพื่อให้องค์การบริหารส่วนตำบล<br>มีพื้นที่จัดกิจกรรมได้อย่างมี<br>ประสิทธิภาพ                      | ขนาดกว้าง<br>๑๕ x ๒๙ เมตร  | -             | -             | -             | ๑,๐๘๗,๕๐๐     | -             | โดมเอนก<br>ประสงค์ที่<br>เพิ่มขึ้น                    | องค์การบริหารส่วนตำบล<br>มีโดมเอนกประสงค์สำหรับ<br>จัดกิจกรรมได้อย่างมี<br>ประสิทธิภาพ                             | กองช่าง                          |
| ๔   | อาคารข้อมูลทรัพยากร<br>ห้องถิ่นตำบลปราสาททอง<br>(อพ.สธ.ตำบลปราสาททอง)                     | เพื่อก่อสร้างอาคารข้อมูล<br>ทรัพยากรห้องถิ่น<br>ตำบลปราสาททอง                                      | ขนาดกว้าง<br>๖ x ๑๒ เมตร<br>พร้อมห้องน้ำ<br>จำนวน ๑ ห้อง             | -             | -             | ๗๘๔,๐๐๐       | -             | -             | อาคาร<br>เพิ่มขึ้น<br>๑ หลัง                          | องค์การบริหารส่วนตำบล<br>มีอาคารข้อมูลทรัพยากร<br>ห้องถิ่นสำหรับเก็บข้อมูล<br>ทรัพยากรห้องถิ่นของตำบล<br>ปราสาททอง | สำนักงาน<br>ปลัด อบต.            |
| รวม | ๔ โครงการ   | -  | -  | ๖๘๔,๐๐๐       | ๒๙๖,๐๐๐       | ๗๘๔,๐๐๐       | ๑,๐๘๗,๕๐๐     | -             | -   | -  |                                  |

ยุทธศาสตร์จังหวัดที่ ๓ การบริหารจัดการทรัพยากรธรรมชาติและสิ่งแวดล้อม

ยุทธศาสตร์การพัฒนาของ อปท. ในเขตจังหวัดที่ ๓ การบริหารจัดการทรัพยากรธรรมชาติและสิ่งแวดล้อมอย่างยั่งยืน

๕ ยุทธศาสตร์การพัฒนาทรัพยากรธรรมชาติและสิ่งแวดล้อม

๕.๑ แผนงานบริหารทั่วไป

| ที่ | โครงการ  | วัตถุประสงค์  | เป้าหมาย<br>(ผลผลิตของโครงการ)              | งบประมาณ      |               |               |               |               | ตัวชี้วัด<br>(KPI)                  | ผลที่คาดว่าจะได้รับ   | หน่วยงานที่<br>รับผิดชอบ<br>หลัก |
|-----|--|---|---|---------------|---------------|---------------|---------------|---------------|-------------------------------------|---|----------------------------------|
|     |  |   |   | ๒๕๖๖<br>(บาท) | ๒๕๖๗<br>(บาท) | ๒๕๖๘<br>(บาท) | ๒๕๖๙<br>(บาท) | ๒๕๗๐<br>(บาท) |                                     |   |                                  |
| ๑   | ส่งเสริมการมีส่วนร่วมการบริหารจัดการขยะที่ต้นทาง | เพื่อให้การจัดการขยะมูลฝอยมีการปฏิบัติอย่างต่อเนื่องตามแผนแม่บทการบริหารจัดการขยะมูลฝอย | อบรม/รณรงค์หมู่บ้านเป้าหมาย ปีละ ๑ หมู่บ้าน | ๕๐,๐๐๐        | ๕๐,๐๐๐        | ๕๐,๐๐๐        | ๕๐,๐๐๐        | ๕๐,๐๐๐        | จำนวนหมู่บ้านที่มีส่วนร่วมเพิ่มขึ้น | เกิดการกระตุ้นงานด้านการบริหารจัดการขยะมูลฝอยและการใช้ประโยชน์จากขยะมูลฝอยภายใต้หลักการ ๓ ช : ใช้น้อย ใช้ซ้ำ และนำกลับมาใช้ใหม่ | สำนักปลัด อบต.                   |
| รวม | ๑ โครงการ  | -   | -   | ๕๐,๐๐๐        | ๕๐,๐๐๐        | ๕๐,๐๐๐        | ๕๐,๐๐๐        | ๕๐,๐๐๐        | -                                   | -   | -                                |

๕.๒ แผนงานการเกษตร

| ที่ | โครงการ   | วัตถุประสงค์  | เป้าหมาย<br>(ผลผลิตของโครงการ)             | งบประมาณ      |               |               |               |               | ตัวชี้วัด<br>(KPI)                      | ผลที่คาดว่าจะได้รับ  | หน่วยงานที่<br>รับผิดชอบ |
|-----|---|---|--|---------------|---------------|---------------|---------------|---------------|---|--|--------------------------|
|     |   |   |  | ๒๕๖๖<br>(บาท) | ๒๕๖๗<br>(บาท) | ๒๕๖๘<br>(บาท) | ๒๕๖๙<br>(บาท) | ๒๕๗๐<br>(บาท) |   |  |                          |
| ๑   | อนุรักษ์พันธุกรรมพืชอันเนื่องมาจากพระราชดำริ สมเด็จพระเทพรัตนราชสุดาฯ สยามบรมราชกุมารี (อพ.สธ.) | เพื่อสนองพระราชดำริในโครงการอนุรักษ์พันธุกรรมพืชอันเนื่องมาจากพระราชดำริ สมเด็จพระเทพรัตนราชสุดาฯ สยามบรมราชกุมารี (อพ.สธ.) | จัดทำฐานข้อมูลทรัพยากรท้องถิ่น             | ๑๕๐,๐๐๐       | ๑๕๐,๐๐๐       | ๑๕๐,๐๐๐       | ๑๕๐,๐๐๐       | ๑๕๐,๐๐๐       | จำนวนฐานข้อมูลทรัพยากรท้องถิ่นเพิ่มขึ้น | ตำบลปราสาทหนองใต้ร่วมสนองพระราชดำริ สมเด็จพระกนิษฐาธิราชเจ้า กรมสมเด็จพระเทพรัตนราชสุดาฯ สยามบรมราชกุมารีที่ทรงสืบทอดงานอนุรักษ์ทรัพยากรของพระบาทสมเด็จพระเจ้าอยู่หัวรัชกาลที่ ๙ | สำนักงานปลัด อบต.        |
| ๒   | พัฒนาการบริหารจัดการน้ำตามหลักปรัชญาเศรษฐกิจพอเพียง   | เพื่อพัฒนาให้มีการบริหารจัดการน้ำตามหลักเศรษฐกิจพอเพียง   | ทำระบบธนาคารน้ำใต้ดินในหมู่บ้าน ปีละ ๕ จุด | ๕๐,๐๐๐        | ๕๐,๐๐๐        | ๕๐,๐๐๐        | ๕๐,๐๐๐        | ๕๐,๐๐๐        | จำนวนระบบธนาคารน้ำใต้ดินเพิ่มขึ้น       | ตำบลปราสาทหนองใต้มีการบริหารจัดการน้ำตามหลักเศรษฐกิจพอเพียง  | กองช่าง                  |
| รวม | ๒ โครงการ   | -   | -  | ๒๐๐,๐๐๐       | ๒๐๐,๐๐๐       | ๒๐๐,๐๐๐       | ๒๐๐,๐๐๐       | ๒๐๐,๐๐๐       | -                                       | -  | -                        |

๒. บัญชีโครงการพัฒนาท้องถิ่น

แบบ ผ. ๐๑

บัญชีสรุปโครงการพัฒนาตามแบบ ผ๐๒/๑

แผนพัฒนาท้องถิ่น (พ.ศ. ๒๕๖๖-๒๕๗๐)

องค์การบริหารส่วนตำบลปราสาททอง อำเภอปราสาท จังหวัดสุรินทร์

| ยุทธศาสตร์                                   | ปี ๒๕๖๖      |                   | ปี ๒๕๖๗      |                  | ปี ๒๕๖๘      |                   | ปี ๒๕๖๙      |                  | ปี ๒๕๗๐      |                   | รวม ๕ ปี     |                   |
|--|--------------|-------------------|--------------|------------------|--------------|-------------------|--------------|------------------|--------------|-------------------|--------------|-------------------|
|  | จำนวนโครงการ | งบประมาณ (บาท)    | จำนวนโครงการ | งบประมาณ (บาท)   | จำนวนโครงการ | งบประมาณ (บาท)    | จำนวนโครงการ | งบประมาณ (บาท)   | จำนวนโครงการ | งบประมาณ (บาท)    | จำนวนโครงการ | งบประมาณ (บาท)    |
| <b>๑. ยุทธศาสตร์การพัฒนาเศรษฐกิจ</b>         |              |                   |              |                  |              |                   |              |                  |              |                   |              |                   |
| ๑.๑ แผนงานการเกษตร                           | ๒            | ๔๘๙,๘๐๐           | ๒            | ๓๖๒,๑๐๐          | ๑            | ๒๒๖,๙๐๐           | ๓            | ๑,๑๕๖,๕๐๐        | -            | -                 | ๘            | ๒,๒๓๕,๓๐๐         |
| ๑.๒ แผนงานการพาณิชย์                         | ๓            | ๓๐๐,๐๐๐           | ๒            | ๑๕๐,๐๐๐          | ๒            | ๑๕๐,๐๐๐           | ๒            | ๑๕๐,๐๐๐          | ๒            | ๑๕๐,๐๐๐           | ๑๑           | ๙๐๐,๐๐๐           |
| <b>รวม</b>                                   | <b>๕</b>     | <b>๗๘๙,๘๐๐</b>    | <b>๔</b>     | <b>๕๑๒,๑๐๐</b>   | <b>๓</b>     | <b>๓๗๖,๙๐๐</b>    | <b>๕</b>     | <b>๑,๓๐๖,๕๐๐</b> | <b>๒</b>     | <b>๑๕๐,๐๐๐</b>    | <b>๑๙</b>    | <b>๓,๑๓๕,๓๐๐</b>  |
| <b>๒. ยุทธศาสตร์การพัฒนาโครงสร้างพื้นฐาน</b> |              |                   |              |                  |              |                   |              |                  |              |                   |              |                   |
| ๒.๑ แผนงานเคหะและชุมชน                       | ๗            | ๒,๐๙๐,๓๐๐         | ๑๑           | ๓,๙๓๒,๓๐๐        | ๔            | ๗๔๖,๕๐๐           | ๙            | ๓,๒๙๘,๘๐๐        | ๑๑           | ๓,๘๕๑,๓๐๐         | ๔๒           | ๑๓,๙๑๙,๒๐๐        |
| ๒.๒ แผนงานการอุตสาหกรรมและการโยธา            | ๑๕           | ๗,๒๘๗,๙๔๖         | ๑๑           | ๕,๒๖๒,๕๐๐        | ๑๒           | ๕,๒๙๖,๖๐๐         | ๑๓           | ๖,๐๘๑,๕๓๐        | ๑๔           | ๖,๔๑๓,๒๐๐         | ๖๕           | ๓๐,๓๔๑,๗๗๖        |
| <b>รวม</b>                                   | <b>๒๒</b>    | <b>๙,๓๗๘,๒๔๖</b>  | <b>๒๒</b>    | <b>๙,๑๙๔,๘๐๐</b> | <b>๑๖</b>    | <b>๑๙,๒๐๓,๗๔๙</b> | <b>๒๒</b>    | <b>๖,๔๑๔,๒๓๐</b> | <b>๒๕</b>    | <b>๑๐,๒๖๔,๕๐๐</b> | <b>๑๐๗</b>   | <b>๕๔,๔๕๕,๕๒๕</b> |
| <b>รวมทั้งสิ้น</b>                           | <b>๒๗</b>    | <b>๑๐,๑๖๘,๐๔๖</b> | <b>๒๖</b>    | <b>๙,๗๐๖,๙๐๐</b> | <b>๑๙</b>    | <b>๑๙,๕๘๐,๖๔๙</b> | <b>๒๗</b>    | <b>๗,๗๒๐,๗๓๐</b> | <b>๒๗</b>    | <b>๑๐,๔๑๘,๕๐๐</b> | <b>๑๒๖</b>   | <b>๕๗,๕๙๐,๘๒๕</b> |

รายละเอียดโครงการพัฒนา  
ที่นำมาจากแผนพัฒนาหมู่บ้านและแผนพัฒนาชุมชน  
(พ.ศ. ๒๕๖๖ - ๒๕๗๐)

องค์การบริหารส่วนตำบลปราสาททอง อำเภอปราสาท จังหวัดสุรินทร์

ยุทธศาสตร์จังหวัดที่ ๑ เพิ่มศักยภาพภาคการเกษตร

ยุทธศาสตร์การพัฒนาของ อปท.ในเขตจังหวัดที่ ๑ การพัฒนาศักยภาพภาคเกษตรและอุตสาหกรรมการเกษตรเพื่อสร้างมูลค่าเพิ่ม

๑. ยุทธศาสตร์การพัฒนาเศรษฐกิจและการท่องเที่ยว

๑.๑ แผนงานการเกษตร

| ที่ | โครงการ   | วัตถุประสงค์   | เป้าหมาย<br>(ผลผลิตของโครงการ)   | งบประมาณ      |               |               |               |               | ตัวชี้วัด<br>(KPI)                        | ผลที่คาดว่าจะได้รับ  | ที่มาของ<br>โครงการ  | หน่วยงาน<br>รับผิดชอบ<br>หลัก |
|-----|---|--|--|---------------|---------------|---------------|---------------|---------------|---|--|----------------------|-------------------------------|
|     |   |  |  | ๒๕๖๖<br>(บาท) | ๒๕๖๗<br>(บาท) | ๒๕๖๘<br>(บาท) | ๒๕๖๙<br>(บาท) | ๒๕๗๐<br>(บาท) |   |  |                      |                               |
| ๑   | ล้อมรั้วลวดหนามรอบ<br>หนองทง บ้านทง<br>หมู่ที่ ๑                              | เพื่อป้องกันวัวควายลง<br>ให้น้ำสกปรก และให้มี<br>น้ำใช้เพียงพอในช่วง<br>หน้าแล้ง         | เสารั้วคอนกรีตเสริมเหล็ก<br>ขนาด ๔" x ๔" x ๒.๐๐ เมตร<br>จำนวน ๒๗๕ ต้น พร้อม<br>ลวดหนาม | -             | -             | -             | ๒๓๑,๐๐๐       | -             | จำนวน<br>หนองน้ำ<br>ล้อมรั้ว<br>เพิ่มขึ้น | บ้านทงมีแหล่งน้ำที่<br>สะอาดไว้อุปโภคและใช้<br>ในการเกษตรที่เพียงพอ<br>ในช่วงฤดูหน้าแล้ง   | แผนพัฒนา<br>หมู่บ้าน | กองช่าง                       |
| ๒   | ขุดลอกหนองอันโอง<br>บ้านปราสาท หมู่ที่ ๒                                      | เพื่อพัฒนาให้มีการบริหาร<br>จัดการน้ำตามหลัก<br>เศรษฐกิจพอเพียง                          | ๔๐ x ๔๐ เมตร<br>ลึกเฉลี่ย ๕.๐๐ เมตร  | ๔๕๐,๐๐๐       | -             | -             | -             | -             | การบริหาร<br>จัดการน้ำ<br>เพิ่มขึ้น       | บ้านปราสาทมีแหล่งน้ำ<br>ไว้ในในการเกษตรอย่าง<br>เพียงพอในช่วงฤดูแล้ง                       |                      |                               |
| ๓   | ติดตั้งระบบพลังงาน<br>ทดแทนจากโซลาร์เซลล์<br>ประปาหมู่บ้านปราสาท<br>หมู่ที่ ๒ | เพื่อเป็นการลดค่ากระแส<br>ไฟฟ้าของศูนย์บริการ<br>และพัฒนาคุณภาพสิ่ง<br>แวดล้อม           | ติดตั้งระบบพลังงาน<br>ทดแทน บริเวณประปา<br>หมู่บ้านปราสาท หมู่ที่ ๒                    | -             | -             | -             | ๔๗๕,๕๐๐       | -             | การใช้<br>พลังงาน<br>ทดแทน<br>เพิ่มขึ้น   | บ้านปราสาทมีการจัดการ<br>น้ำด้วยระบบพลังงาน<br>แสงอาทิตย์มีน้ำสำหรับ<br>อุปโภคอย่างเพียงพอ |                      |                               |
| ๔   | ขุดลอกหนองตะขบ<br>บ้านปราสาท หมู่ที่ ๒  | เพื่อพัฒนาแหล่งกักเก็บ<br>น้ำ รองรับปริมาณน้ำใน<br>ฤดูฝนและเก็บกักน้ำไว้<br>ใช้ในฤดูแล้ง | กว้าง ๔๐ ม. ยาว ๔๐ ม.<br>ลึกเฉลี่ย ๕.๐๐ เมตร   | -             | -             | -             | ๔๕๐,๐๐๐       | -             | จำนวน<br>หนองน้ำ<br>ล้อมรั้ว<br>เพิ่มขึ้น | บ้านปราสาทแหล่งน้ำที่<br>สะอาดไว้อุปโภคและใช้<br>ในการเกษตรที่เพียงพอ<br>ในช่วงฤดูหน้าแล้ง |                      |                               |

๑. ยุทธศาสตร์การพัฒนาเศรษฐกิจและการท่องเที่ยว

๑.๑ แผนงานการเกษตร

| ที่ | โครงการ   | วัตถุประสงค์  | เป้าหมาย<br>(ผลผลิตของโครงการ)  | งบประมาณและที่ผ่านมา |               |               |               |               | ตัวชี้วัด<br>(KPI)          | ผลที่คาดว่าจะได้รับ  | ที่มาของ<br>โครงการ | หน่วยงาน<br>รับผิดชอบ<br>หลัก |
|-----|---|---|---|----------------------|---------------|---------------|---------------|---------------|-----------------------------|--|---------------------|-------------------------------|
|     |   |   |   | ๒๕๖๖<br>(บาท)        | ๒๕๖๗<br>(บาท) | ๒๕๖๘<br>(บาท) | ๒๕๖๙<br>(บาท) | ๒๕๗๐<br>(บาท) |                             |  |                     |                               |
| ๕   | เจาะบ่อบาดาลเพื่อการเกษตรพร้อมติดตั้งพลังงานแสงอาทิตย์ บ้านบุอันโนง หมู่ที่ ๓ | เพื่อให้ประชาชนมีน้ำไว้ใช้เพื่อการเกษตรอย่างเพียงพอในช่วงฤดูแล้ง    | เจาะบ่อบาดาลท่อกรุ PVC ชั้น ๑๓.๕ ศก. ๔" ลึกไม่เกิน ๓๐ เมตร จำนวน ๖ จุด โรงเรียนบ้านบุอันโนง | -                    | ๒๑๙,๗๐๐       | -             | -             | -             | การใช้พลังงานทดแทนเพิ่มขึ้น | ประชาชนมีน้ำไว้ใช้ในการเกษตรอย่างเพียงพอในช่วงฤดูแล้ง                | แผนพัฒนาหมู่บ้าน    | กองช่าง                       |
| ๖   | ล้อมรั้วลวดหนามรอบหนองบุอันโนง หมู่ที่ ๓                                      | เพื่อป้องกันวัวควายลงให้น้ำสกปรก และให้มีน้ำใช้เพียงพอในช่วงฤดูแล้ง | เสารั้วคอนกรีตเสริมเหล็ก ขนาด ๔" x ๔" x ๒.๐๐ ม. จำนวน ๒๙๓ ต้น พร้อมลวดหนาม                  | -                    | -             | ๒๒๖,๙๐๐       | -             | -             | หนองน้ำล้อมรั้วเพิ่มขึ้น    | มีแหล่งน้ำสะอาดไว้ใช้อุปโภคและใช้ในการเกษตรอย่างเพียงพอในช่วงฤดูแล้ง |                     |                               |
| ๗   | ล้อมรั้วลวดหนามบริเวณหนองเสม็ด บ้านขนาด หมู่ที่ ๖                             |   | เสารั้วคอนกรีตเสริมเหล็ก ขนาด ๔" x ๔" x ๒.๐๐ ม. จำนวน ๑๗๐ ต้น พร้อมลวดหนาม                  | -                    | ๑๔๒,๔๐๐       | -             | -             | -             |                             |  |                     |                               |
| ๘   | ล้อมรั้วลวดหนามรอบหนองระวี บ้านระวีนาครอง หมู่ที่ ๘                           |   | เสารั้วคอนกรีตเสริมเหล็ก ขนาด ๔" x ๔" x ๒.๐๐ ม. จำนวน ๔๗ ต้น พร้อมลวดหนาม                   | ๓๙,๘๐๐               | -             | -             | -             | -             |                             |  |                     |                               |
| รวม | ๘ โครงการ   | -   | -   | ๔๘๙,๘๐๐              | ๓๖๒,๑๐๐       | ๒๒๖,๙๐๐       | ๑,๑๕๖,๕๐๐     | -             | -                           | -  | -                   |                               |

๑. ยุทธศาสตร์การพัฒนาเศรษฐกิจและการท่องเที่ยว

๑.๒ แผนงานการพาณิชย์

| ที่        | โครงการ   | วัตถุประสงค์  | เป้าหมาย<br>(ผลผลิตของโครงการ)               | งบประมาณ       |                |                |                |                | ตัวชี้วัด<br>(KPI)                    | ผลที่คาดว่าจะได้รับ                                     | ที่มาของ<br>โครงการ | หน่วยงาน<br>รับผิดชอบ<br>หลัก |
|------------|---|---|--|----------------|----------------|----------------|----------------|----------------|---------------------------------------|---|---------------------|-------------------------------|
|            |   |   |  | ๒๕๖๖<br>(บาท)  | ๒๕๖๗<br>(บาท)  | ๒๕๖๘<br>(บาท)  | ๒๕๖๙<br>(บาท)  | ๒๕๗๐<br>(บาท)  |                                       |   |                     |                               |
| ๑          | ขยายเขตระบบประปาหมู่บ้าน                                | เพื่อขยายเขตการใช้น้ำประปาในหมู่บ้านอย่างทั่วถึง                  | ขยายเขตประปาหมู่บ้าน ๑๑ หมู่บ้าน             | ๑๐๐,๐๐๐        | ๑๐๐,๐๐๐        | ๑๐๐,๐๐๐        | ๑๐๐,๐๐๐        | ๑๐๐,๐๐๐        | จำนวนครัวเรือนที่ใช้น้ำประปาเพิ่มขึ้น | ครัวเรือนร้อยละ ๘๐ ได้ใช้บริการน้ำประปาอย่างทั่วถึง     | แผนพัฒนาหมู่บ้าน    | กองช่าง                       |
| ๒          | ซ่อมแซมระบบประปาหมู่บ้าน                                | เพื่อซ่อมแซมให้ระบบประปาหมู่บ้านที่ชำรุดสามารถให้บริการได้ตามปกติ | ซ่อมแซมระบบประปาหมู่บ้านจำนวน ๑๑ หมู่บ้าน    | ๕๐,๐๐๐         | ๕๐,๐๐๐         | ๕๐,๐๐๐         | ๕๐,๐๐๐         | ๕๐,๐๐๐         | ระบบประปาใช้งานได้ปกติ                | ระบบประปาที่ชำรุดสามารถให้บริการน้ำประปาได้ตามปกติ      |                     |                               |
| ๓          | วางระบบประปารอบหนองน้ำอนุโณงโดยติดตั้งพลังงานแสงอาทิตย์ | เพื่อให้ประชาชนมีน้ำไว้สำหรับอุปโภคและใช้ในการเกษตรอย่างเพียงพอ   | วางระบบประปาพร้อมติดตั้งแผงพลังงานแสงอาทิตย์ | ๑๕๐,๐๐๐        | -              | -              | -              | -              | การใช้พลังงานทดแทนเพิ่มขึ้น           | ประชาชนมีน้ำไว้สำหรับอุปโภคและใช้ในการเกษตรอย่างเพียงพอ |                     |                               |
| <b>รวม</b> | <b>๓ โครงการ</b>  | <b>-</b>  | <b>-</b>                                     | <b>๓๐๐,๐๐๐</b> | <b>๑๕๐,๐๐๐</b> | <b>๑๕๐,๐๐๐</b> | <b>๑๕๐,๐๐๐</b> | <b>๑๕๐,๐๐๐</b> |                                       | <b>-</b>  | <b>-</b>            |                               |

ก. ยุทธศาสตร์จังหวัดที่ ๒ ด้านการเพิ่มศักยภาพการแข่งขันด้านเศรษฐกิจ

ข. ยุทธศาสตร์การพัฒนาขององค์กรปกครองส่วนท้องถิ่นในเขตจังหวัด ๒ ความสามารถในการแข่งขันทางเศรษฐกิจ การค้า การลงทุน และการท่องเที่ยว

๒. ยุทธศาสตร์การพัฒนาที่ ๓ การพัฒนาด้านโครงสร้างพื้นฐาน

๒.๑ แผนงานเคหะและชุมชน

| ที่ | โครงการ   | วัตถุประสงค์   | เป้าหมาย<br>(ผลผลิตของโครงการ)                                  | งบประมาณ      |               |               |               |               | ตัวชี้วัด<br>(KPI) | ผลที่คาดว่าจะได้รับ  | ที่มาของ<br>โครงการ | หน่วยงาน<br>รับผิดชอบ<br>หลัก |
|-----|---|--|---|---------------|---------------|---------------|---------------|---------------|--------------------|--|---------------------|-------------------------------|
|     |   |  |   | ๒๕๖๖<br>(บาท) | ๒๕๖๗<br>(บาท) | ๒๕๖๘<br>(บาท) | ๒๕๖๙<br>(บาท) | ๒๕๗๐<br>(บาท) |                    |  |                     |                               |
| ๑   | ยกระดับถนนดินลงหินคลุกเริ่มจากสามแยกโค้งบ้านนายหัตถ์-ดินานพ ถึง ถนน คสล.เดิมทางไปบ้านบุอันโนง บ้านทรง หมู่ที่ ๑ | เพื่อให้ประชาชนมีถนนสำหรับคมนาคม สะดวก รวดเร็ว ปลอดภัย | ๕ x ๔๑๐ x ๐.๕๐ เมตร<br>วางท่อ คสล. Ø ๐.๔๐ เมตร<br>จำนวน ๗ ท่อน  | ๔๙๖,๗๐๐       | -             | -             | -             | -             | จำนวนถนนเพิ่มขึ้น  | ประชาชนตำบลปราสาททงมีถนนสำหรับคมนาคม สะดวก รวดเร็ว ปลอดภัย | แผนพัฒนาหมู่บ้าน    | กองช่าง                       |
| ๒   | ยกระดับถนนดินลงหินคลุกเริ่มจากบ้าน น.ส.จินตนา ดินานพ ถึง ร่องน้ำสาธารณประโยชน์ บ้านทรง หมู่ที่ ๑                |  | ๕ x ๒๙๐ x ๑.๐๐ เมตร<br>วางท่อ คสล. Ø ๐.๔๐ เมตร<br>จำนวน ๑๖ ท่อน | -             | ๕๐๑,๙๐๐       | -             | -             | -             |                    |  |                     |                               |
| ๓   | ยกระดับถนนดินลงหินคลุกเริ่มจากถนน คสล. ทางเข้าป่าช้า ถึง ที่พักขยะ บ้านทรง หมู่ที่ ๑                            |  | ๕ x ๑๐๗ x ๑.๐๐ เมตร<br>วางท่อ คสล. Ø ๐.๔๐ เมตร<br>จำนวน ๗ ท่อน  | -             | -             | -             | ๑๘๕,๒๐๐       | -             |                    |  |                     |                               |
| ๔   | ยกระดับถนนดินลงหินคลุกเริ่มจากที่นายนายพีระ พรหมมา ถึง สี่แยกเขตบ้านโคกยางชุม บ้านทรง หมู่ที่ ๑                 |  | ๖ x ๕๒๓ x ๐.๖๐ เมตร<br>วางท่อ คสล. Ø ๐.๔๐ เมตร<br>จำนวน ๑๖ ท่อน | -             | -             | -             | -             | ๘๒๑,๑๐๐       |                    |  |                     |                               |

| ที่ | โครงการ  | วัตถุประสงค์                                     | เป้าหมาย<br>(ผลผลิตของโครงการ)   | งบประมาณ      |               |               |               |               | ตัวชี้วัด<br>(KPI)        | ผลที่คาดว่าจะได้รับ                                | ที่มาของ<br>โครงการ | หน่วยงาน<br>รับผิดชอบ<br>หลัก |
|-----|--|--|--|---------------|---------------|---------------|---------------|---------------|---------------------------|--|---------------------|-------------------------------|
|     |  |  |  | ๒๕๖๖<br>(บาท) | ๒๕๖๗<br>(บาท) | ๒๕๖๘<br>(บาท) | ๒๕๖๙<br>(บาท) | ๒๕๗๐<br>(บาท) |                           |  |                     |                               |
| ๕   | วางท่อระบายน้ำ คสล. พร้อมบ่อพัก คสล. พร้อมทางเดินเท้าเริ่มจากบ้านนางวินิจ เมินดี ถึงสี่แยกร้านค้า บ้านปราสาท หมู่ที่ ๒                 | เพื่อป้องกันน้ำท่วมซึ่งถนนได้รับความชำรุดเสียหาย | ท่อØ.๐.๔๐ x๑.๐๐ ม.จำนวน ๓๓๔ ท่อน และบ่อพักขนาด คสล.๐.๗๐x๐.๗๐x๐.๘๐ ม. จำนวน ๑๘ บ่อ                            | ๕๔๕,๗๐๐       | -             | -             | -             | -             | จำนวนท่อระบายน้ำเพิ่มขึ้น | สามารถป้องกันน้ำท่วมซึ่งถนนบ้านปราสาทตำบลปราสาททอง | แผนพัฒนาหมู่บ้าน    | กองช่าง                       |
| ๖   | วางท่อระบายน้ำ คสล. พร้อมบ่อพัก คสล. เริ่มจากบ้านนายคำเมื่อ เรืองสุขสุด ถึง บ้านนายพยอม เคล้าจันทร์ บ้านปราสาท หมู่ที่ ๒               |  | ท่อØ.๐.๔๐x๑.๐๐ ม.จำนวน ๓๕๘ ท่อน และบ่อพักขนาด คสล.๐.๗๐x๐.๗๐x๐.๘๐ ม. จำนวน ๑๘ บ่อ                             | -             | ๕๘๒,๘๐๐       | -             | -             | -             |                           |  |                     |                               |
| ๗   | วางท่อระบายน้ำ คสล. พร้อมบ่อพัก คสล. (ช่วงที่ ๑) เริ่มจากบ้านนางสมจิต จันทนภา ถึง บ้านนางเปรมรัตน์ แก้วรัตน์ บ้านปราสาท หมู่ที่ ๒      |  | ท่อØ.๐.๔ x๑.๐๐ ม.จำนวน ๓๑๘ ท่อน และบ่อพักขนาด คสล.๐.๗๐x๐.๗๐x๐.๘๐ ม. จำนวน ๑๖ บ่อ                             | -             | -             | -             | -             | ๓๗๕,๗๐๐       |                           |  |                     |                               |
| ๘   | วางท่อระบายน้ำ คสล. พร้อมบ่อพัก คสล. (ช่วงที่ ๒) เริ่มจากบ้านนางคำเที่ยง เรืองสุขสุด ถึง บ้านนายเสริม เรืองสุขสุด บ้านปราสาท หมู่ที่ ๒ |  | ท่อØ.๐.๔๐x๑.๐๐ ม.จำนวน ๒๒๒ ท่อน และบ่อพักขนาด คสล.๐.๗๐x๐.๗๐x๐.๘๐ ม. จำนวน ๑๑ บ่อ                             | -             | -             | -             | -             | ๒๘๘,๖๐๐       |                           |  |                     |                               |
| ๙   | วางท่อระบายแบบท่อผ้าครึ่งซีก พร้อมวางท่อ คสล.ภายในหมู่บ้าน ทั้ง ๒ ซ้าง บ้านบ่อนโง หมู่ที่ ๓  |  | แบบท่อผ้าครึ่งซีก Ø.๓๐ x ๑.๐๐เมตร ระยะทางยาว ๑,๐๔๘ เมตร และวางท่อระบายน้ำ ขนาด ๐.๓๐x๑.๐๐ เมตร จำนวน ๑๑๕ ท่อน | -             | -             | -             | ๕๙๗,๔๐๐       |               |                           |  |                     |                               |

| ที่ | โครงการ   | วัตถุประสงค์  | เป้าหมาย<br>(ผลผลิตของโครงการ)   | งบประมาณ      |               |               |               |               | ตัวชี้วัด<br>(KPI)                | ผลที่คาดว่าจะได้รับ  | ที่มาของ<br>โครงการ  | หน่วยงาน<br>รับผิดชอบ<br>หลัก |
|-----|---|---|--|---------------|---------------|---------------|---------------|---------------|-----------------------------------|--|----------------------|-------------------------------|
|     |   |   |  | ๒๕๖๖<br>(บาท) | ๒๕๖๗<br>(บาท) | ๒๕๖๘<br>(บาท) | ๒๕๖๙<br>(บาท) | ๒๕๗๐<br>(บาท) |                                   |  |                      |                               |
| ๑๐  | ยกระดับถนนดินลงหินคลุก<br>ช่วงที่ ๑ เริ่มจากท่อที่นายสมคิด<br>ดินานพถึง ท่อบล็อกที่นา<br>นางเสาวภา แก้วปลั่ง<br>ช่วงที่ ๒ เริ่มจากที่นางางิมของ<br>ฝ่ายเปีย ถึง ลำห้วยตาลัวะ<br>บ้านบ่อนโงง หมู่ที่ ๓ | เพื่อให้ประชาชนมีถนน<br>สำหรับคมนาคม สะดวก<br>รวดเร็ว ปลอดภัย | ๕ x ๒๓๕ x ๑.๐๐ เมตร<br>วางท่อ คสล. Ø ๐.๖๐ เมตร<br>จำนวน ๗ ท่อน (ช่วงที่ ๑)<br><br>๕ x ๑๓๖ x ๐.๖๐ เมตร<br>วางท่อ คสล. Ø ๐.๔๐ เมตร<br>จำนวน ๗ ท่อน (ช่วงที่ ๒) | -             | -             | -             | -             | ๕๘๐,๐๐๐       | จำนวนถนน<br>เพิ่มขึ้น             | ประชาชนตำบล<br>ปราสาททงมีถนน<br>สำหรับคมนาคม<br>สะดวก รวดเร็ว<br>ปลอดภัย | แผนพัฒนา<br>หมู่บ้าน | กองช่าง                       |
| ๑๑  | ก่อสร้างถนนคอนกรีตเสริมเหล็ก<br>เริ่มจากบ้านนางแสน มากแสน<br>ถึงบ้านนายนกศักดิ์ เรืองสุขสุด<br>บ้านโคกยางชุม หมู่ที่ ๔  |   | ๕ x ๑๙๓ x ๐.๑๕ เมตร<br>วางท่อ คสล. Ø ๐.๓๐ เมตร<br>จำนวน ๑๒ ท่อน  | ๕๗๕,๖๐๐       | -             | -             | -             | -             |                                   |  |                      |                               |
| ๑๒  | วางท่อระบายน้ำ คสล. พร้อม<br>บ่อพัก คสล. เริ่มจากบ้านนายจำรัส<br>ดินานพ ถึงบ้านนายสาย มากแสน<br>บ้านโคกยางชุม หมู่ที่ ๔   | เพื่อป้องกันน้ำท่วมขัง<br>ถนนได้รับความชำรุด<br>เสียหาย       | ท่อ Ø ๐.๔๐ x ๑.๐๐ ม. จำนวน<br>๑๗๖ ท่อน และบ่อพักขนาด<br>คสล. ๐.๗๐ x ๐.๗๐ x ๐.๘๐ ม.<br>จำนวน ๗ บ่อ  | -             | -             | -             | -             | ๒๐๗,๘๐๐       | จำนวนท่อ<br>ระบายน้ำ<br>เพิ่มขึ้น | สามารถป้องกันน้ำ<br>ท่วมขังถนนบ้าน<br>โคกยางชุมตำบล<br>ปราสาททง          |                      |                               |
| ๑๓  | ก่อสร้างถนนคอนกรีตเสริมเหล็ก<br>เริ่มจากบ้านนายลาน ดินานพ<br>ถึงสามแยกบ้านนายวัฒนา<br>เจิมทอง บ้านโคกยางชุม หมู่ที่ ๔   | เพื่อให้ประชาชนมีถนน<br>สำหรับคมนาคม สะดวก<br>รวดเร็ว ปลอดภัย | ๕ x ๒๐๐ x ๐.๑๕ เมตร<br>วางท่อ คสล. Ø ๐.๔๐ เมตร<br>จำนวน ๖ ท่อน   | -             | ๖๐๐,๙๐๐       | -             | -             | -             | จำนวนถนน<br>เพิ่มขึ้น             | ประชาชนตำบล<br>ปราสาททงมีถนน<br>สำหรับคมนาคม<br>สะดวก รวดเร็ว<br>ปลอดภัย |                      |                               |

| ที่ | โครงการ   | วัตถุประสงค์   | เป้าหมาย<br>(ผลผลิตของโครงการ)  | งบประมาณ      |               |               |               |   | ตัวชี้วัด<br>(KPI)    | ผลที่คาดว่าจะได้รับ   | ที่มาของ<br>โครงการ  | หน่วยงาน<br>รับผิดชอบ<br>หลัก |
|-----|---|--|---|---------------|---------------|---------------|---------------|---|-----------------------|---|----------------------|-------------------------------|
|     |   |  |   | ๒๕๖๖<br>(บาท) | ๒๕๖๗<br>(บาท) | ๒๕๖๘<br>(บาท) | ๒๕๖๙<br>(บาท) | ๒๕๗๐<br>(บาท)   |                       |   |                      |                               |
| ๑๔  | ก่อสร้างถนนคอนกรีตเสริมเหล็ก<br>ช่วงที่ ๑ เริ่มจากบ้านนายสุชาติ<br>สุดอุดม ถึง บ้านนายปรีชา<br>สุวรรณโสภี<br>ช่วงที่ ๒ เริ่มจากบ้านนายปรีชา<br>สุวรรณโสภี ถึง บ้านนายปรีชา<br>เรืองสุขสุด บ้านสะเดา หมู่ที่ ๕ | เพื่อให้ประชาชนมีถนน<br>สำหรับคมนาคม สะดวก<br>รวดเร็ว ปลอดภัย  | ๕ x ๕๒ x ๐.๑๕ เมตร  | ๑๕๕,๐๐๐       | -             | -             | -             | -   | จำนวนถนน<br>เพิ่มขึ้น | ประชาชนตำบล<br>ปราสาททองมีถนน<br>สำหรับคมนาคม<br>สะดวก รวดเร็ว<br>ปลอดภัย | แผนพัฒนา<br>หมู่บ้าน | กองช่าง                       |
| ๑๕  | ก่อสร้างถนนคอนกรีตเสริมเหล็ก<br>เริ่มจากสามแยกข้างวัด ถึงบ้าน<br>นางเพ็ญศรี เรืองสุขสุด<br>บ้านสะเดา หมู่ที่ ๕  |  | ๕ x ๒๐๐ x ๐.๑๕ เมตร<br>วางท่อ คสล. Ø ๐.๔๐ เมตร<br>จำนวน ๖ ท่อน  | -             | -             | ๕๕๖,๕๐๐       | -             | -   |                       |   |                      |                               |
| ๑๖  | วางท่อระบายแบบท่อผ้าครึ่งซีก<br>พร้อมวางท่อ คสล.ภายในหมู่บ้าน<br>ทั้ง ๒ ช่าง บ้านสะเดา หมู่ที่ ๕  |  | แบบท่อผ้าครึ่งซีก Ø ๐.๓๐<br>x ๑.๐๐เมตร ระยะทางยาว<br>๑,๐๔๘ เมตร และวางท่อ<br>ระบายน้ำขนาด๐.๓๐x๑.๐๐<br>เมตร จำนวน ๑๑๕ ท่อน | -             | -             | -             | ๔๑๘,๓๐๐       | -   |                       |   |                      |                               |
| ๑๗  | วางท่อระบายแบบท่อผ้าครึ่งซีก<br>พร้อมวางท่อ คสล.ภายในหมู่บ้าน<br>ทั้ง ๒ ช่าง<br>บ้านขนาด หมู่ที่ ๖  | แบบท่อผ้าครึ่งซีก Ø ๐.๔๐<br>x ๑.๐๐เมตร ระยะทางยาว<br>๔๐๐เมตรและวางท่อระบาย<br>น้ำ ขนาด ๐.๔๐ x ๑.๐๐<br>เมตร จำนวน ๘๕ ท่อน | -   | ๑๙๖,๐๐๐       | -             | -             | -             | สามารถป้องกันน้ำ<br>ท่วมขังถนนบ้าน<br>ขนาดตำบล<br>ปราสาททอง |                       |   |                      |                               |
| ๑๘  | ก่อสร้างถนนคอนกรีตเสริมเหล็ก<br>เริ่มจากบ้านนางเปลือย นีราศภัย<br>ถึงนางงลัดดารัตน์ ภูแก้ว<br>บ้านขนาด หมู่ที่ ๖  | เพื่อให้ประชาชนมีถนน<br>สำหรับคมนาคม สะดวก<br>รวดเร็ว ปลอดภัย  | ๕ x ๒๐๐ x ๐.๑๕ เมตร<br>วางท่อ คสล. Ø ๐.๔๐ เมตร<br>จำนวน ๖ ท่อน  | -             | -             | -             | ๖๐๐,๙๐๐       | -   | จำนวนถนน<br>เพิ่มขึ้น | ประชาชนตำบล<br>ปราสาททองมีถนน<br>สำหรับสะดวก<br>รวดเร็ว ปลอดภัย           |                      |                               |

| ที่ | โครงการ | วัตถุประสงค์ | เป้าหมาย<br>(ผลผลิตของโครงการ) | งบประมาณ      |               |               |               |               | ตัวชี้วัด<br>(KPI) | ผลที่คาดว่าจะได้รับ | ที่มาของ<br>โครงการ | หน่วยงาน<br>รับผิดชอบ<br>หลัก |
|-----|---------|--------------|--------------------------------|---------------|---------------|---------------|---------------|---------------|--------------------|---------------------|---------------------|-------------------------------|
|     |         |              |                                | ๒๕๖๖<br>(บาท) | ๒๕๖๗<br>(บาท) | ๒๕๖๘<br>(บาท) | ๒๕๖๙<br>(บาท) | ๒๕๗๐<br>(บาท) |                    |                     |                     |                               |

|    |   |   |   |   |         |   |         |         |                       |   |                      |         |
|----|---|---|---|---|---------|---|---------|---------|-----------------------|---|----------------------|---------|
| ๑๙ | ก่อสร้างถนนคอนกรีตเสริมเหล็ก<br>เริ่มจากบ้านนายสาย วายไศก<br>ถึงโรงสีชุมชนบ้านโคกกะลัน<br>หมู่ที่ ๗                                       | เพื่อให้ประชาชนมีถนน<br>สำหรับคมนาคม สะดวก<br>รวดเร็ว ปลอดภัย | ๔ x ๒๒๙ x ๐.๑๕ เมตร<br>วางท่อ คสล. Ø ๐.๓๐<br>เมตร จำนวน ๕ ท่อน  | - | -       | - | ๕๑๔,๘๐๐ | -       | จำนวนถนน<br>เพิ่มขึ้น | ประชาชนตำบล<br>ปราสาททนงมีถนน<br>สำหรับคมนาคม<br>สะดวก รวดเร็ว<br>ปลอดภัย | แผนพัฒนา<br>หมู่บ้าน | กองช่าง |
| ๒๐ | ก่อสร้างถนนคอนกรีตเสริมเหล็ก<br>เริ่มจากบ้านนายประยงค์<br>เรืองสุขสุด ถึงสามแยกข้างบ้าน<br>นางปรารณา เจือจันทร์<br>บ้านตาเมื่อน หมู่ที่ ๙ |   | ๔ x ๑๐๐ x ๐.๑๕ เมตร<br>วางท่อ คสล. Ø ๐.๓๐ เมตร<br>จำนวน ๕ ท่อน  | - | ๒๖๙,๒๐๐ | - | -       | -       |                       |   |                      |         |
| ๒๑ | ยกระดับถนนดินลงหินคลุกเริ่ม<br>จากแยกบ้านนายเสมียน<br>เรืองสุขสุดถึงถนนลาดยางเส้น<br>บ้านปราสาท-นิคม บ้านตาเมื่อน<br>หมู่ที่ ๙            |   | ๕ x ๔๘๔ x ๐.๑๐ เมตร<br>วางท่อ คสล. Ø ๐.๔๐ เมตร<br>จำนวน ๑๒ ท่อน | - | ๘๕๙,๑๐๐ | - | -       | -       |                       |   |                      |         |
| ๒๒ | ก่อสร้างถนนคอนกรีตเสริมเหล็ก<br>เริ่มจากบ้านนางเปลียว พ่อคำ<br>ถึง บ้านนายศักดิ์ดา ด้วงศักดิ์<br>บ้านตาเมื่อน หมู่ที่ ๙                   |   | ๕ x ๒๙๕ x ๐.๑๕ เมตร<br>วางท่อ คสล. Ø ๐.๓๐ เมตร<br>จำนวน ๖ ท่อน  | - | -       | - | -       | ๘๔๑,๖๐๐ |                       |   |                      |         |
| ๒๓ | ก่อสร้างถนนคอนกรีตเสริมเหล็ก<br>เริ่มจากถนน คสล.เดิม ถึงบ้าน<br>นายประยูร เรืองสุขสุด<br>บ้านยางตาราด หมู่ที่ ๑๐                          |   | ๕ x ๒๐๐ x ๐.๑๕ เมตร<br>วางท่อ คสล. Ø ๐.๔๐ เมตร<br>จำนวน ๖ ท่อน  | - | ๕๗๒,๔๐๐ | - | -       | -       |                       |   |                      |         |

| ที่ | โครงการ | วัตถุประสงค์ | เป้าหมาย<br>(ผลผลิตของโครงการ) | งบประมาณ      |               |               |               |               | ตัวชี้วัด<br>(KPI) | ผลที่คาดว่าจะได้รับ | ที่มาของ<br>โครงการ | หน่วยงาน<br>รับผิดชอบ<br>หลัก |
|-----|---------|--------------|--------------------------------|---------------|---------------|---------------|---------------|---------------|--------------------|---------------------|---------------------|-------------------------------|
|     |         |              |                                | ๒๕๖๖<br>(บาท) | ๒๕๖๗<br>(บาท) | ๒๕๖๘<br>(บาท) | ๒๕๖๙<br>(บาท) | ๒๕๗๐<br>(บาท) |                    |                     |                     |                               |

|    |   |  |   |        |         |        |         |         |   |   |                      |         |
|----|---|--|---|--------|---------|--------|---------|---------|---|---|----------------------|---------|
| ๒๔ | วางท่อระบายแบบท่อผ้าครึ่งซีก<br>พร้อมวางท่อ คสล.ภายในหมู่บ้าน<br>ทั้ง ๒ ชำง<br>บ้านยางตาราด หมู่ที่ ๑๐                | เพื่อป้องกันน้ำท่วมขัง<br>ถนนได้รับความชำรุด<br>เสียหาย              | แบบท่อผ้าครึ่งซีก Ø ๐.๓๐<br>x ๑.๐๐เมตร ระยะทางยาว<br>๔๔๐ เมตร และวางท่อระ<br>บายน้ำขนาด ๐.๔๐x๑.๐๐<br>เมตร จำนวน ๘๕ ท่อน | -      | -       | -      | -       | ๒๐๓,๗๐๐ | จำนวนท่อ<br>ระบายน้ำ<br>เพิ่มขึ้น       | สามารถป้องกันน้ำ<br>ท่วมขังถนนบ้าน<br>ขนาดตำบล<br>ปราสาททอง               | แผนพัฒนา<br>หมู่บ้าน | กองช่าง |
| ๒๕ | ก่อสร้างถนนดินรอบป่าทำเล<br>เลี้ยงสัตว์เริ่มจากสระยายจันทร์<br>ถึงมุมที่หน้านายสุทยุท มากแสน<br>บ้านกันงาน หมู่ที่ ๑๑ | เพื่อให้ประชาชนมีถนน<br>สำหรับคมนาคม สะดวก<br>รวดเร็ว ปลอดภัย        | ๔ x ๙๒๑ x ๐.๕๐ เมตร<br>วางท่อ คสล. Ø ๐.๓๐ เมตร<br>จำนวน ๒๔ ท่อน   | -      | -       | -      | ๓๘๒,๒๐๐ | -       | จำนวนถนน<br>เพิ่มขึ้น                   | ประชาชนตำบล<br>ปราสาททองมีถนน<br>สำหรับคมนาคม<br>สะดวก รวดเร็ว<br>ปลอดภัย |                      |         |
| ๒๖ | ก่อสร้างถนนดิน เริ่มจาก<br>หน้าวัดหนองจอก กลางป่า<br>ทำเลเลี้ยงสัตว์ ถึง สระน้ำยาย<br>จันทร์ บ้านกันงาน หมู่ที่ ๑๑    |  | ๔ x ๖๕๗ x ๐.๖๐ เมตร<br>วางท่อ คสล. Ø ๐.๔๐ เมตร<br>จำนวน ๒๔ ท่อน   | -      | -       | -      | -       | ๓๓๑,๘๐๐ |   |   |                      |         |
| ๒๗ | ติดตั้งไฟฟ้าส่องสว่างรอบ<br>หนองทง บ้านทง หมู่ที่ ๑   | เพื่อให้เกิดความสะดวก<br>และปลอดภัยในช่วงเวลา<br>กลางคืน             | ติดตั้งไฟฟ้าสาธารณะ<br>จำนวน ๔ จุด  | -      | -       | -      | ๑๕๐,๐๐๐ | -       | ติดตั้งไฟฟ้า<br>เพิ่มขึ้น               | ประชาชนได้รับ<br>ความสะดวกและ<br>ปลอดภัยในช่วง<br>เวลากลางคืน             |                      |         |
| ๒๘ | ติดตั้งไฟฟ้าสาธารณะถนน<br>ทางหลวงชนบท   |  | บ้านโคกยางชุม<br>หมู่ที่ ๔  | -      | -       | -      | ๓๐๐,๐๐๐ | -       |   |   |                      |         |
| ๒๙ | ติดตั้งไฟฟ้าส่องสว่าง<br>ลานกีฬาเอนกประสงค์<br>บ้านระวีนาครอง หมู่ที่ ๘   |  | ติดตั้งไฟฟ้าสาธารณะ<br>จำนวน ๔ จุด  | -      | ๑๕๐,๐๐๐ | -      | -       | -       |   |   |                      |         |
| ๓๐ | ปรับปรุงและขยายเขต<br>เสียงตามสาย   | เพื่อให้ประชาชนได้รับ<br>ข้อมูลข่าวสารทางเสียง<br>ตามสายอย่างทั่วถึง | หมู่ที่ ๔,๕,๖,๘   | ๕๐,๐๐๐ | ๕๐,๐๐๐  | ๕๐,๐๐๐ | -       | ๕๐,๐๐๐  | การรับรู้ข้อ<br>มูลข่าวสาร<br>เพิ่มขึ้น | ประชาชนได้รับ<br>ข้อมูลข่าวสารอย่าง<br>ทั่วถึง                            |                      |         |

| ที่ | โครงการ   | วัตถุประสงค์   | เป้าหมาย<br>(ผลผลิตของโครงการ)                           | งบประมาณ      |               |               |               |               | ตัวชี้วัด<br>(KPI)              | ผลที่คาดว่าจะได้รับ                             | ที่มาของ<br>โครงการ  | หน่วยงาน<br>รับผิดชอบ<br>หลัก |
|-----|---|--|--|---------------|---------------|---------------|---------------|---------------|---------------------------------|---|----------------------|-------------------------------|
|     |   |  |  | ๒๕๖๖<br>(บาท) | ๒๕๖๗<br>(บาท) | ๒๕๖๘<br>(บาท) | ๒๕๖๙<br>(บาท) | ๒๕๗๐<br>(บาท) |                                 |   |                      |                               |
| ๓๑  | ติดตั้งกล้องวงจรปิด CCTV                              | เพื่อสร้างความปลอดภัย<br>ในชีวิตและทรัพย์สินของ<br>ประชาชน | หมู่ที่ ๒,๓,๕,๖,๗,๘                                      | ๕๐,๐๐๐        | ๕๐,๐๐๐        | ๕๐,๐๐๐        | ๕๐,๐๐๐        | ๕๐,๐๐๐        | ความ<br>ปลอดภัย<br>ที่เพิ่มขึ้น | ประชาชนมีความ<br>ปลอดภัยในชีวิต<br>และทรัพย์สิน | แผนพัฒนา<br>หมู่บ้าน | กองช่าง                       |
| ๓๒  | ติดตั้งไฟฟ้าสาธารณะระบบ<br>พลังงานทดแทน (โซลาร์เซลล์) |  | ติดตั้งไฟฟ้าสาธารณะ<br>พลังงานแสงอาทิตย์<br>หมู่ที่ ๑-๑๑ | ๑๐๐,๐๐๐       | ๑๐๐,๐๐๐       | ๑๐๐,๐๐๐       | ๑๐๐,๐๐๐       | ๑๐๐,๐๐๐       |                                 |   |                      |                               |
| รวม | ๓๒ โครงการ  | -  | -  | ๒,๐๙๐,๓๐๐     | ๓,๙๓๒,๓๐๐     | ๗,๙๖,๕๐๐      | ๓,๒๙๘,๘๐๐     | ๓,๘๕๑,๓๐๐     | -                               | -   |                      |                               |

๒. ยุทธศาสตร์การพัฒนาที่ ๓ การพัฒนาด้านโครงสร้างพื้นฐาน

๒.๒ แผนงานอุตสาหกรรมและการโยธา

| ที่ | โครงการ   | วัตถุประสงค์  | เป้าหมาย<br>(ผลผลิตของโครงการ) | งบประมาณ      |               |               |               |               | ตัวชี้วัด<br>(KPI)    | ผลที่คาดว่าจะได้รับ   | ที่มาของ<br>โครงการ  | หน่วยงาน<br>รับผิดชอบ<br>หลัก |
|-----|---|---|--------------------------------|---------------|---------------|---------------|---------------|---------------|-----------------------|---|----------------------|-------------------------------|
|     |   |   |                                | ๒๕๖๖<br>(บาท) | ๒๕๖๗<br>(บาท) | ๒๕๖๘<br>(บาท) | ๒๕๖๙<br>(บาท) | ๒๕๗๐<br>(บาท) |                       |   |                      |                               |
| ๑   | ก่อสร้างถนนคอนกรีตเสริมเหล็ก<br>เริ่มจากบ้านนางแก้ว กำจัดภัย ถึง<br>สามแยกบ้านนายพิระ ปิยไพโร<br>บ้านทง หมู่ที่ ๑     | เพื่อให้ประชาชนมีถนน<br>สำหรับคมนาคม สะดวก<br>รวดเร็ว ปลอดภัย | ๕ x ๙๘ x ๐.๑๕ เมตร             | ๒๙๒,๒๐๐       | -             | -             | -             | -             | จำนวนถนน<br>เพิ่มขึ้น | ประชาชนตำบล<br>ปราสาททงมีถนน<br>สำหรับคมนาคมที่<br>สะดวก รวดเร็ว<br>ปลอดภัย | แผนพัฒนา<br>หมู่บ้าน | กองช่าง                       |
| ๒   | ก่อสร้างถนนคอนกรีตเสริมเหล็ก<br>เริ่มจากบ้านนายสมเภา ดินานพ<br>ถึง บ้านนายดวด ศรีราม<br>บ้านทง หมู่ที่ ๑              |   | ๕ x ๒๔๕ x ๐.๑๕ เมตร            | -             | ๗๓๐,๕๐๐       | -             | -             | -             |                       |   |                      |                               |
| ๓   | ก่อสร้างถนนคอนกรีตเสริมเหล็ก<br>เริ่มจากบ้านนายดวด ศรีราม<br>ถึง สามแยกหนองน้ำโคกจ๊ะ<br>บ้านทง หมู่ที่ ๑              |   | ๕ x ๒๐๔ x ๐.๑๕ เมตร            | -             | -             | ๖๐๘,๓๐๐       | -             | -             |                       |   |                      |                               |
| ๔   | ก่อสร้างถนนคอนกรีตเสริมเหล็ก<br>เริ่มจากที่นายนายสุขชาติ เรืองสุขสุด<br>ถึง ที่นายนายสุเทย มากแสน<br>บ้านทง หมู่ที่ ๑ |   | ๕ x ๒๐๐ x ๐.๑๕ เมตร            | -             | -             | -             | ๕๙๖,๕๐๐       | -             |                       |   |                      |                               |
| ๕   | ก่อสร้างถนนคอนกรีตเสริมเหล็ก<br>เริ่มจากบ้านนายปิล ทองประดับ<br>ถึง บ้านนางสำราญ เรืองสุขสุด<br>บ้านทง หมู่ที่ ๑      |   | ๕ x ๑๗๕ x ๐.๑๕ เมตร            | -             | -             | -             | -             | ๕๒๑,๘๐๐       |                       |   |                      |                               |

| ที่ | โครงการ   | วัตถุประสงค์  | เป้าหมาย<br>(ผลผลิตของโครงการ) | งบประมาณ      |               |               |               |               | ตัวชี้วัด<br>(KPI)    | ผลที่คาดว่าจะได้รับ   | ที่มาของ<br>โครงการ  | หน่วยงาน<br>รับผิดชอบ<br>หลัก |
|-----|---|---|--------------------------------|---------------|---------------|---------------|---------------|---------------|-----------------------|---|----------------------|-------------------------------|
|     |   |   |                                | ๒๕๖๖<br>(บาท) | ๒๕๖๗<br>(บาท) | ๒๕๖๘<br>(บาท) | ๒๕๖๙<br>(บาท) | ๒๕๗๐<br>(บาท) |                       |   |                      |                               |
| ๖   | ยกระดับถนนดินลงหินคลุก<br>เริ่มจากบ้านนายซัด กำจัดภัย<br>ถึง บ้านนายเมียน ดินานพ<br>บ้านทง หมู่ที่ ๑                      | เพื่อให้ประชาชนมีถนน<br>สำหรับคมนาคม สะดวก<br>รวดเร็ว ปลอดภัย | ๔ X ๑๗๐ X ๐.๓๐ เมตร            | -             | -             | -             | -             | ๑๓๓,๕๐๐       | จำนวนถนน<br>เพิ่มขึ้น | ประชาชนตำบล<br>ปราสาททงมีถนน<br>สำหรับคมนาคมที่<br>สะดวก รวดเร็ว<br>ปลอดภัย | แผนพัฒนา<br>หมู่บ้าน | กองช่าง                       |
| ๗   | ยกระดับถนนดินลงหินคลุกเริ่มจาก<br>โค้งหลังบ้านนายหัด ดินานพ<br>ถึง สีแยก ถนน คสล.ทางไปบ้าน<br>บูนโนง บ้านทง หมู่ที่ ๑     |   | ๔ X ๑๗๐ X ๐.๓๐ เมตร            | -             | -             | -             | -             | ๑๓๓,๕๐๐       |                       |   |                      |                               |
| ๘   | ก่อสร้างถนนคอนกรีตเสริมเหล็ก<br>เริ่มจากบ้านนางคำเที่ยง เรืองสุขสุด<br>ถึงบ้านนายสหัส เรืองสุขสุด<br>บ้านปราสาท หมู่ที่ ๒ |   | ๔ X ๑๓๓ X ๐.๑๕ เมตร            | ๓๗๑,๗๔๖       | -             | -             | -             | -             |                       |   |                      |                               |
| ๙   | ยกระดับถนนดิน เริ่มจากนายนาย<br>วัลลพ เรืองสุขสุด ถึง ลำห้วย<br>ตาลีวะ บ้านปราสาท หมู่ที่ ๒                               |   | ๕ X ๒๐๗ X ๐.๘๐ เมตร            | -             | -             | ๑๖๔,๙๐๐       | -             | -             |                       |   |                      |                               |
| ๑๐  | ยกระดับถนนดิน เริ่มจากนายนาย<br>อนุชิต สมโนใจ ถึง ลำห้วย<br>ตาลีวะ บ้านปราสาท หมู่ที่ ๒                                   |   | ๕ X ๒๐๘ X ๐.๘๐ เมตร            | -             | -             | -             | ๑๖๕,๘๐๐       | -             |                       |   |                      |                               |
| ๑๑  | ปรับปรุงถนนดินลงหินคลุก<br>เริ่มจากบ้านนายสหัส เรืองสุขสุด<br>ถึงที่นายนายวิชิต อุ่นอก<br>บ้านปราสาท หมู่ที่ ๒            |   | ๖ X ๘๖๐ X ๐.๐๕ เมตร            | -             | -             | -             | -             | ๖๖๖,๕๐๐       |                       |   |                      |                               |

| ที่ | โครงการ  | วัตถุประสงค์  | เป้าหมาย<br>(ผลผลิตของโครงการ)             | งบประมาณ      |               |               |               |               | ตัวชี้วัด<br>(KPI)    | ผลที่คาดว่าจะได้รับ   | ที่มาของ<br>โครงการ  | หน่วยงาน<br>รับผิดชอบ<br>หลัก |
|-----|--|---|--|---------------|---------------|---------------|---------------|---------------|-----------------------|---|----------------------|-------------------------------|
|     |  |   |  | ๒๕๖๖<br>(บาท) | ๒๕๖๗<br>(บาท) | ๒๕๖๘<br>(บาท) | ๒๕๖๙<br>(บาท) | ๒๕๗๐<br>(บาท) |                       |   |                      |                               |
| ๑๒  | ก่อสร้างถนนคอนกรีตเสริมเหล็ก<br>เริ่มจากชุมชนประตูทางเข้าหมู่บ้าน<br>ถึงสามแยกบ้านนางเอื้อน นิราศภัย<br>บ้านบุอันโนง หมู่ที่ ๓   | เพื่อให้ประชาชนมีถนน<br>สำหรับคมนาคม สะดวก<br>รวดเร็ว ปลอดภัย | ๕ x ๑๔๕ x ๐.๑๕ เมตร                        | ๔๓๒,๓๐๐       | -             | -             | -             | -             | จำนวนถนน<br>เพิ่มขึ้น | ประชาชนตำบล<br>ปราสาททงมีถนน<br>สำหรับคมนาคมที่<br>สะดวก รวดเร็ว<br>ปลอดภัย | แผนพัฒนา<br>หมู่บ้าน | กองช่าง                       |
| ๑๓  | ปรับปรุงถนนดินลงหินคลุก<br>ช่วงที่ ๑ เริ่มจากสามแยกป่าช้า<br>ถึงแยกบ้านนายสมเชิด นิราศภัย<br>ช่วงที่ ๒ เริ่มจากสามแยกสระวัด<br>ถึง หน้าบ้านนายจรรยา สุรศรี<br>บ้านบุอันโนง หมู่ที่ ๓ |   | ๖ x ๖๓๘ x ๐.๐๕ เมตร<br>๖ x ๑๗๖ x ๐.๐๕ เมตร | ๖๖๘,๖๐๐       | -             | -             | -             | -             |                       |   |                      |                               |
| ๑๔  | ก่อสร้างถนนคอนกรีตเสริมเหล็ก<br>เริ่มจากนายเสื่อย ดินานพ<br>ถึงที่นายนเฉลียว นิราศภัย<br>บ้านบุอันโนง หมู่ที่ ๓  |   | ๕ x ๒๐๐ x ๐.๑๕ เมตร                        | -             | ๕๙๖,๕๐๐       | -             | -             | -             |                       |   |                      |                               |
| ๑๕  | ก่อสร้างถนนคอนกรีตเสริมเหล็ก<br>เริ่มจากแยกหลังโรงเรียนบ้านบุ-<br>อันโนงถึงที่นายนวันชัย มีไกรราช<br>บ้านบุอันโนง หมู่ที่ ๓  |   | ๕ x ๒๐๐ x ๐.๑๕ เมตร                        | -             | -             | ๕๙๖,๕๐๐       | -             | -             |                       |   |                      |                               |
| ๑๖  | ปรับปรุงถนนดินลงหินคลุกเริ่ม<br>จากนายเสื่อย ดินานพ ถึง<br>ต้นจําใหญ่บ้านบุอันโนง หมู่ที่ ๓  |   | ๕ x ๑,๑๒๗ x ๐.๐๕ เมตร                      | -             | -             | -             | -             | ๗๒๗,๙๐๐       |                       |   |                      |                               |
| ๑๗  | ซ่อมแซมถนนดินลงหินคลุกจาก<br>บ้านนายเกิด ทวีฉลาด ถึงเชื่อมเขต<br>ตำบลไพล บ้านโคกยางชุม หมู่ที่ ๔   |   | ๕ x ๑,๓๕๐ เมตร                             | -             | ๘๖๓,๖๐๐       | -             | -             | -             |                       |   |                      |                               |

| ที่ | โครงการ  | วัตถุประสงค์  | เป้าหมาย<br>(ผลผลิตของโครงการ) | งบประมาณ      |               |               |               |               | ตัวชี้วัด<br>(KPI)    | ผลที่คาดว่าจะได้รับ   | ที่มาของ<br>โครงการ  | หน่วยงาน<br>รับผิดชอบ<br>หลัก |
|-----|--|---|--------------------------------|---------------|---------------|---------------|---------------|---------------|-----------------------|---|----------------------|-------------------------------|
|     |  |   |                                | ๒๕๖๖<br>(บาท) | ๒๕๖๗<br>(บาท) | ๒๕๖๘<br>(บาท) | ๒๕๖๙<br>(บาท) | ๒๕๗๐<br>(บาท) |                       |   |                      |                               |
| ๑๘  | ก่อสร้างถนนคอนกรีตเสริมเหล็ก<br>เริ่มจากบ้านนางไกรศรี โสนาพูน<br>ถึงบ้านนางคำเฟียด สวนสมุด<br>บ้านโคกยางชุม หมู่ที่ ๔  | เพื่อให้ประชาชนมีถนน<br>สำหรับคมนาคม สะดวก<br>รวดเร็ว ปลอดภัย | ๕ x ๑๒๖ x ๐.๑๕ เมตร            | -             | ๓๗๕,๗๐๐       | -             | -             | -             | จำนวนถนน<br>เพิ่มขึ้น | ประชาชนตำบล<br>ปราสาททงมีถนน<br>สำหรับคมนาคมที่<br>สะดวก รวดเร็ว<br>ปลอดภัย | แผนพัฒนา<br>หมู่บ้าน | กองช่าง                       |
| ๑๙  | ก่อสร้างถนนคอนกรีตเสริมเหล็ก<br>เริ่มจากบ้านนางไกรศรี โสนาพูน<br>ถึงบ้านนายเซน กำจัดภัย<br>บ้านโคกยางชุม หมู่ที่ ๔     |   | ๕ x ๒๐๐ x ๐.๑๕ เมตร            | -             | -             | ๕๙๖,๕๐๐       | -             |               |                       |   |                      |                               |
| ๒๐  | ก่อสร้างถนนคอนกรีตเสริมเหล็ก<br>เริ่มจากบ้านนายจำรัส ดินานพ ถึง<br>บ้านนางการะเกด ดินานพ<br>บ้านโคกยางชุม หมู่ที่ ๔    |   | ๔ x ๑๙๙ x ๐.๑๕ เมตร            | -             | -             | -             | ๔๘๘,๕๐๐       | -             |                       |   |                      |                               |
| ๒๑  | ก่อสร้างถนนคอนกรีตเสริมเหล็ก<br>เริ่มจากบ้านนายพูน มากแสน<br>ถึง บ้านนางบุญศรี สุขสัมฤทธิ์<br>บ้านโคกยางชุม หมู่ที่ ๔  |   | ๕ x ๒๐๐ x ๐.๑๕ เมตร            | -             | -             | -             | ๕๙๖,๕๐๐       | -             |                       |   |                      |                               |
| ๒๒  | ก่อสร้างถนนคอนกรีตเสริมเหล็ก<br>เริ่มจากบ้านนายนิง พันเลียว<br>ถึง บ้านนางศศิภาญจน์ โสนาพูน<br>บ้านโคกยางชุม หมู่ที่ ๔ |   | ๕ x ๙๖ x ๐.๑๕ เมตร             | -             | -             | -             | -             | ๒๘๖,๒๐๐       |                       |   |                      |                               |
| ๒๓  | ก่อสร้างถนนคอนกรีตเสริมเหล็ก<br>ต่อจากถนน คสล.เดิม หน้าวัดทิศ<br>ตะวันตก ถึง เขตหนองประทาน<br>บ้านสะเดา หมู่ที่ ๕      |   | ๕ x ๒๑๕ x ๐.๑๕ เมตร            | ๖๓๒,๒๐๐       | -             | -             | -             | -             |                       |   |                      |                               |

| ที่ | โครงการ  | วัตถุประสงค์  | เป้าหมาย<br>(ผลผลิตของโครงการ) | งบประมาณ      |               |               |               |               | ตัวชี้วัด<br>(KPI)    | ผลที่คาดว่าจะได้รับ   | ที่มาของ<br>โครงการ  | หน่วยงาน<br>รับผิดชอบ<br>หลัก |
|-----|--|---|--------------------------------|---------------|---------------|---------------|---------------|---------------|-----------------------|---|----------------------|-------------------------------|
|     |  |   |                                | ๒๕๖๖<br>(บาท) | ๒๕๖๗<br>(บาท) | ๒๕๖๘<br>(บาท) | ๒๕๖๙<br>(บาท) | ๒๕๗๐<br>(บาท) |                       |   |                      |                               |
| ๒๔  | ขยายถนนดินลงหินคลุกเริ่มจาก<br>หนองประจักษ์กลาง ถึงเขตท่อปลีอก<br>บ้านปราสาท บ้านสะเดา หมู่ที่ ๕   | เพื่อให้ประชาชนมีถนน<br>สำหรับคมนาคม สะดวก<br>รวดเร็ว ปลอดภัย | ๑๐ x ๒๕๕x๑.๐๐ เมตร             | ๕๒๐,๐๐๐       | -             | -             | -             | -             | จำนวนถนน<br>เพิ่มขึ้น | ประชาชนตำบล<br>ปราสาททงมีถนน<br>สำหรับคมนาคมที่<br>สะดวก รวดเร็ว<br>ปลอดภัย | แผนพัฒนา<br>หมู่บ้าน | กองช่าง                       |
| ๒๕  | ก่อสร้างถนนคอนกรีตเสริมเหล็ก<br>ช่วงที่ ๑ เริ่มจากบ้านนายอนุภาพ<br>จันทร์ภักดี ถึง บ้านนายเลื่อน<br>บอนประโคน<br>ช่วงที่ ๒ เริ่มจากถนน คสล.เดิม<br>ทางเข้าศาลาหมู่บ้าน ถึง หนอง<br>สะเดา บ้านสะเดา หมู่ที่ ๕ |   | ๓.๒ x ๑๐๕x๐.๑๕ เมตร            | -             | ๔๒๔,๗๐๐       | -             | -             | -             |                       |   |                      |                               |
| ๒๖  | ก่อสร้างถนนคอนกรีตเสริมเหล็ก<br>เริ่มจากบ้านนายแสง พูนผล<br>ถึง หน้าบ้าน น.ส.อาจ เฉลียวไว<br>บ้านสะเดา หมู่ที่ ๕   |   | ๕ x ๑๗๐ x ๐.๑๕ เมตร            | -             | ๕๐๖,๙๐๐       | -             | -             | -             |                       |   |                      |                               |
| ๒๗  | ยกระดับถนนดินลงหินคลุก<br>เริ่มจากข้างวัดทิศตะวันออก ถึง<br>เขตหนองประจักษ์<br>บ้านสะเดา หมู่ที่ ๕   |   | ๕ x ๓๑๕ x ๐.๓๐ เมตร            | -             | ๓๑๖,๖๐๐       | -             | -             | -             |                       |   |                      |                               |
| ๒๘  | ยกระดับถนนดินลงหินคลุก<br>เริ่มจากหนองสะเดาทิศตะวันออก<br>ถึงหน้าบ้านนายเนือง เรืองสุขสุด<br>บ้านสะเดา หมู่ที่ ๕   |   | ๔ x ๒๓๕ x ๐.๓๐ เมตร            | -             | -             | ๑๙๐,๗๐๐       | -             | -             |                       |   |                      |                               |

| ที่ | โครงการ  | วัตถุประสงค์  | เป้าหมาย<br>(ผลผลิตของโครงการ) | งบประมาณ      |               |               |               |               | ตัวชี้วัด<br>(KPI)    | ผลที่คาดว่าจะได้รับ   | ที่มาของ<br>โครงการ  | หน่วยงาน<br>รับผิดชอบ<br>หลัก |
|-----|--|---|--------------------------------|---------------|---------------|---------------|---------------|---------------|-----------------------|---|----------------------|-------------------------------|
|     |  |   |                                | ๒๕๖๖<br>(บาท) | ๒๕๖๗<br>(บาท) | ๒๕๖๘<br>(บาท) | ๒๕๖๙<br>(บาท) | ๒๕๗๐<br>(บาท) |                       |   |                      |                               |
| ๒๙  | ยกระดับถนนดินลงหินคลุก<br>จากหน้าบ้านนายปรีชา<br>สุวรรณโสภี ถึง นานางเสวย<br>มาบ้านไร่ บ้านสะเดา หมู่ที่ ๕                                 | เพื่อให้ประชาชนมีถนน<br>สำหรับคมนาคม สะดวก<br>รวดเร็ว ปลอดภัย | ๖ x ๒๘๒ x ๐.๓๐ เมตร            | -             | -             | ๓๓๘,๙๐๐       | -             | -             | จำนวนถนน<br>เพิ่มขึ้น | ประชาชนตำบล<br>ปราสาททงมีถนน<br>สำหรับคมนาคมที่<br>สะดวก รวดเร็ว<br>ปลอดภัย | แผนพัฒนา<br>หมู่บ้าน | กองช่าง                       |
| ๓๐  | ยกระดับถนนดินลงหินคลุก<br>เริ่มจากสามแยกนายนายบุญเลิศ<br>เรื่องสุขสุด ถึงสามแยกนา<br>นายเพลิน เรื่องสุขสุด<br>บ้านสะเดา หมู่ที่ ๕          |   | ๖ x ๗๘๕ x ๐.๓๐ เมตร            | -             | -             | -             | ๙๔๔,๓๐๐       | -             |                       |   |                      |                               |
| ๓๑  | ก่อสร้างถนนคอนกรีตเสริมเหล็ก<br>เริ่มจากบ้านนายเพชร กำจัดภัย<br>ถึง นานายสิทธิชัย งามทวี<br>บ้านขนาด หมู่ที่ ๖                             |   | ๕ x ๒๐๐ x ๐.๑๕ เมตร            | ๕๙๖,๕๐๐       | -             | -             | -             | -             |                       |   |                      |                               |
| ๓๒  | ปรับปรุงถนนคอนกรีตเสริมผิว<br>จราจรลาดยางแอสฟัลท์ติก<br>คอนกรีตเริ่มจากขุมประตู่หมู่บ้าน<br>ถึง ศาลากลางหมู่บ้านขนาด<br>บ้านขนาด หมู่ที่ ๖ |   | ๕ x ๓๐๐ x ๐.๑๕ เมตร            | -             | -             | ๔๙๖,๖๐๐       | -             | -             |                       |   |                      |                               |
| ๓๓  | ก่อสร้างถนนคอนกรีตเสริมเหล็ก<br>เริ่มจากที่นายนายสิทธิชัย งามทวี<br>ถึง นานายเทีย หัวเหิม<br>บ้านขนาด หมู่ที่ ๖                            |   | ๕ x ๒๐๐ x ๐.๑๕ เมตร            | -             | -             | -             | ๕๙๖,๕๐๐       | -             |                       |   |                      |                               |

| ที่ | โครงการ   | วัตถุประสงค์  | เป้าหมาย<br>(ผลผลิตของโครงการ) | งบประมาณ      |               |               |               |               | ตัวชี้วัด<br>(KPI)    | ผลที่คาดว่าจะได้รับ   | ที่มาของ<br>โครงการ  | หน่วยงาน<br>รับผิดชอบ<br>หลัก |
|-----|---|---|--------------------------------|---------------|---------------|---------------|---------------|---------------|-----------------------|---|----------------------|-------------------------------|
|     |   |   |                                | ๒๕๖๖<br>(บาท) | ๒๕๖๗<br>(บาท) | ๒๕๖๘<br>(บาท) | ๒๕๖๙<br>(บาท) | ๒๕๗๐<br>(บาท) |                       |   |                      |                               |
| ๓๔  | ก่อสร้างถนนคอนกรีตเสริมเหล็ก<br>ช่วงที่ ๑ เริ่มจากสามแยกนา<br>นางสาวน้ำฝน พรหมมา<br>ถึงเขตหนองเสม็ด                       | เพื่อให้ประชาชนมีถนน<br>สำหรับคมนาคม สะดวก<br>รวดเร็ว ปลอดภัย | ๕ X ๒๐๐ X ๐.๑๕ เมตร            | -             | -             | -             | -             | ๕๙๖,๕๐๐       | จำนวนถนน<br>เพิ่มขึ้น | ประชาชนตำบล<br>ปราสาททงมีถนน<br>สำหรับคมนาคมที่<br>สะดวก รวดเร็ว<br>ปลอดภัย | แผนพัฒนา<br>หมู่บ้าน | กองช่าง                       |
|     | ๕ X ๙๐ X ๐.๑๕ เมตร  |   | -                              | -             | -             | -             | ๒๖๘,๓๐๐       |               |                       |   |                      |                               |
| ๓๕  | ก่อสร้างถนนคอนกรีตเสริมเหล็ก<br>เริ่มจากสามแยกนางสาวน้ำฝน<br>พรหมมา ถึง นานายสุด นิราศภัย<br>บ้านขนาด หมู่ที่ ๖           |   | ๕ X ๒๐๐ X ๐.๑๕ เมตร            | -             | -             | -             | -             | ๕๙๖,๕๐๐       |                       |   |                      |                               |
| ๓๖  | ก่อสร้างถนนคอนกรีตเสริมเหล็ก<br>ทางเข้าสระหลวง<br>บ้านขนาด หมู่ที่ ๖  |   | ๒.๓ X ๔๐ X ๐.๑๕ เมตร           | -             | -             | -             | -             | ๖๔,๒๐๐        |                       |   |                      |                               |
| ๓๗  | ซ่อมแซมถนนดินลงหินคลุกจาก<br>นานายสาย วายโคก ถึง เขตตำบล<br>ก้งแอนบ้านโคกกะลัน หมู่ที่ ๗                                  |   | ๕ X ๘๘๙ เมตร                   | ๕๗๔,๒๐๐       | -             | -             | -             | -             |                       |   |                      |                               |
| ๓๘  | ยกระดับถนนดินลงหินคลุก<br>เริ่มจากหน้าบ้านนางคำนวน<br>ศรีจุฑานู ถึง เขตตำบลก้งแอน<br>บ้านโคกกะลัน หมู่ที่ ๗               |   | ๔ X ๑๒๔ X ๐.๕๐ เมตร            | ๑๑๕,๑๐๐       | -             | -             | -             | -             |                       |   |                      |                               |
| ๓๙  | ก่อสร้างถนนคอนกรีตเสริมเหล็ก<br>เริ่มจากแยกบ้านนางอำพร โกสีนาม<br>ถึงบ้านนายประชา ธนวงศ์ไพบูลย์<br>บ้านโคกกะลัน หมู่ที่ ๗ | ๔ X ๒๘๘ X ๐.๑๕ เมตร   | ๖๘๗,๐๐๐                        | -             | -             | -             | -             |               |                       |   |                      |                               |

| ที่ | โครงการ  | วัตถุประสงค์  | เป้าหมาย<br>(ผลผลิตของโครงการ) | งบประมาณ      |               |               |               |               | ตัวชี้วัด<br>(KPI)    | ผลที่คาดว่าจะได้รับ   | ที่มาของ<br>โครงการ  | หน่วยงาน<br>รับผิดชอบ<br>หลัก |
|-----|--|---|--------------------------------|---------------|---------------|---------------|---------------|---------------|-----------------------|---|----------------------|-------------------------------|
|     |  |   |                                | ๒๕๖๖<br>(บาท) | ๒๕๖๗<br>(บาท) | ๒๕๖๘<br>(บาท) | ๒๕๖๙<br>(บาท) | ๒๕๗๐<br>(บาท) |                       |   |                      |                               |
| ๔๐  | ซ่อมแซมถนนลูกรังลงหินคลุก<br>เริ่มจากป้ายหมู่บ้าน ถึง บ้านนาง<br>พวงเพชร ดนเสมอ<br>บ้านโคกกะลัน หมู่ที่ ๗              | เพื่อให้ประชาชนมีถนน<br>สำหรับคมนาคม สะดวก<br>รวดเร็ว ปลอดภัย | ๔ x ๗๑๕ x ๐.๐๕ เมตร            | ๓๖๙,๔๐๐       | -             | -             | -             | -             | จำนวนถนน<br>เพิ่มขึ้น | ประชาชนตำบล<br>ปราสาททงมีถนน<br>สำหรับคมนาคมที่<br>สะดวก รวดเร็ว<br>ปลอดภัย | แผนพัฒนา<br>หมู่บ้าน | กองช่าง                       |
| ๔๑  | ซ่อมแซมถนนดินลงหินคลุก<br>เริ่มจากแยกบ้านนางกอบ ดอก<br>ศรีจันทร์ ถึงคลองส่งน้ำนายเนย<br>ทรงวาจา บ้านโคกกะลัน หมู่ที่ ๗ |   | ๔ x ๒๘๐ x ๐.๐๕ เมตร            | -             | ๑๔๔,๖๐๐       | -             | -             | -             |                       |   |                      |                               |
| ๔๒  | ก่อสร้างถนนคอนกรีตเสริมเหล็ก<br>เริ่มจากโรงสีชุมชน ถึง แยกบ้าน<br>นางพวงเพชร ดนเสมอ<br>บ้านโคกกะลัน หมู่ที่ ๗          |   | ๔ x ๑๘๐ x ๐.๑๕ เมตร            | -             | -             | ๕๐๓,๑๐๐       | -             | -             |                       |   |                      |                               |
| ๔๓  | ซ่อมแซมถนนลูกรังลงหินคลุก<br>เริ่มจากป้ายหมู่บ้าน ถึง เขตบ้าน<br>โฆงชาง ตำบลก้งแอน<br>บ้านโคกกะลัน หมู่ที่ ๗           |   | ๕ x ๕๒๔ x ๐.๐๕ เมตร            | -             | -             | -             | ๓๓๒,๗๐๐       | -             |                       |   |                      |                               |
| ๔๔  | ก่อสร้างถนนคอนกรีตเสริมเหล็ก<br>เริ่มจากบ้านนายวินิจ ทรงวาจา<br>ถึง บ้านนายออด ทรงวาจา<br>บ้านโคกกะลัน หมู่ที่ ๗       |   | ๔ x ๑๗๕ x ๐.๑๕ เมตร            | -             | -             | -             | -             | ๓๙๑,๐๐๐       |                       |   |                      |                               |
| ๔๕  | ซ่อมแซมถนนลูกรังลงหินคลุก<br>เริ่มจากแยกหนองปลิง ถึง ที่นา<br>นายเสมียน โสนาพูน<br>บ้านระวีนาครอง หมู่ที่ ๘            |   | ๕ x ๒๔๐ เมตร                   | ๑๕๕,๐๐๐       | -             | -             | -             | -             |                       |   |                      |                               |

| ที่ | โครงการ  | วัตถุประสงค์  | เป้าหมาย<br>(ผลผลิตของโครงการ) | งบประมาณ      |               |               |               |               | ตัวชี้วัด<br>(KPI)    | ผลที่คาดว่าจะได้รับ   | ที่มาของ<br>โครงการ  | หน่วยงาน<br>รับผิดชอบ<br>หลัก |
|-----|--|---|--------------------------------|---------------|---------------|---------------|---------------|---------------|-----------------------|---|----------------------|-------------------------------|
|     |  |   |                                | ๒๕๖๖<br>(บาท) | ๒๕๖๗<br>(บาท) | ๒๕๖๘<br>(บาท) | ๒๕๖๙<br>(บาท) | ๒๕๗๐<br>(บาท) |                       |   |                      |                               |
| ๔๖  | ก่อสร้างถนนคอนกรีตเสริมเหล็ก<br>เริ่มจากบ้านนางกุม หัวเหิม<br>ถึง บ้านนายทวน ละยาย้อย<br>บ้านระวีนาครอง หมู่ที่ ๘        | เพื่อให้ประชาชนมีถนน<br>สำหรับคมนาคม สะดวก<br>รวดเร็ว ปลอดภัย | ๕ X ๒๐๐ X ๐.๑๕ เมตร            | -             | ๕๙๖,๕๐๐       | -             | -             | -             | จำนวนถนน<br>เพิ่มขึ้น | ประชาชนตำบล<br>ปราสาททงมีถนน<br>สำหรับคมนาคมที่<br>สะดวก รวดเร็ว<br>ปลอดภัย | แผนพัฒนา<br>หมู่บ้าน | กองช่าง                       |
| ๔๗  | ก่อสร้างถนนคอนกรีตเสริมเหล็ก<br>เริ่มจากนายสุพัฒน์ สมนิยาม<br>ถึงบ้านนายบุญเพิ่ม เรืองสุขสุด<br>บ้านระวีนาครอง หมู่ที่ ๘ |   | ๕ X ๒๐๐ X ๐.๑๕ เมตร            | -             | -             | -             | -             | ๕๙๖,๕๐๐       |                       |   |                      |                               |
| ๔๘  | ยกระดับถนนดินลงหินคลุก<br>เริ่มจากที่นายเสมียน โสนาพูน<br>ถึง บ้านนายสำเอื้อง กำจัดภัย<br>บ้านระวีนาครอง หมู่ที่ ๘       |   | ๔ X ๗๔๐ X ๐.๓๐ เมตร            | -             | ๕๗๒,๖๐๐       | -             | -             | -             |                       |   |                      |                               |
| ๔๙  | ซ่อมแซมถนนลูกรังลงหินคลุก<br>เริ่มจากแยกโรงสีชุมชน ถึงสาม<br>แยกหลังที่ทำการ อบต.<br>บ้านระวีนาครอง หมู่ที่ ๘            |   | ๕ X ๙๐๙ เมตร                   | -             | -             | ๖๑๐,๙๐๐       | -             | -             |                       |   |                      |                               |
| ๕๐  | ก่อสร้างถนนคอนกรีตเสริมเหล็ก<br>เริ่มจากบ้านนางสำคัญ กำจัดภัย<br>ถึง บ้านนายสุกัณฑ์ สำราญกาย<br>บ้านระวีนาครอง หมู่ที่ ๘ |   | ๕ X ๒๐๐ X ๐.๑๕ เมตร            | -             | -             | -             | -             | ๕๙๖,๕๐๐       |                       |   |                      |                               |
| ๕๑  | ยกระดับถนนดินเริ่มจากบ้าน<br>นางลำเผย ทรงวาจา ถึงสวน<br>นางสุวิมล สุดเวียง<br>บ้านระวีนาครอง หมู่ที่ ๘                   |   | ๖ X ๒๑๕ X ๐.๕๐ เมตร            | -             | -             | -             | ๑๓๑,๗๐๐       | -             |                       |   |                      |                               |

| ที่ | โครงการ   | วัตถุประสงค์  | เป้าหมาย<br>(ผลผลิตของโครงการ) | งบประมาณ      |               |               |               |               | ตัวชี้วัด<br>(KPI)    | ผลที่คาดว่าจะได้รับ   | ที่มาของ<br>โครงการ  | หน่วยงาน<br>รับผิดชอบ<br>หลัก |
|-----|---|---|--------------------------------|---------------|---------------|---------------|---------------|---------------|-----------------------|---|----------------------|-------------------------------|
|     |   |   |                                | ๒๕๖๖<br>(บาท) | ๒๕๖๗<br>(บาท) | ๒๕๖๘<br>(บาท) | ๒๕๖๙<br>(บาท) | ๒๕๗๐<br>(บาท) |                       |   |                      |                               |
| ๕๒  | ก่อสร้างถนนคอนกรีตเสริมเหล็ก<br>เริ่มจากถนน คสล.เดิม หน้าโรงสี<br>ชุมชนถึง สามแยกหนองปลิง<br>บ้านระวีนาครอง หมู่ที่ ๘               | เพื่อให้ประชาชนมีถนน<br>สำหรับคมนาคม สะดวก<br>รวดเร็ว ปลอดภัย | ๕ X ๒๑๐ X ๐.๑๕ เมตร            | -             | -             | -             | ๖๒๖,๓๓๐       | -             | จำนวนถนน<br>เพิ่มขึ้น | ประชาชนตำบล<br>ปราสาททงมีถนน<br>สำหรับคมนาคมที่<br>สะดวก รวดเร็ว<br>ปลอดภัย | แผนพัฒนา<br>หมู่บ้าน | กองช่าง                       |
| ๕๓  | ซ่อมแซมถนนดินลงหินคลุก<br>เริ่มจากข้างศาลาหมู่บ้าน ถึง<br>ข้างบ้านนายวิก ตาสว่าง<br>บ้านตาเมื่อน หมู่ที่ ๙                          |   | ๕ X ๙๙๑ เมตร                   | ๖๓๓,๓๐๐       | -             | -             | -             | -             |                       |   |                      |                               |
| ๕๔  | ซ่อมแซมถนนดินลงหินคลุกเริ่มจาก<br>ข้างบ้านนายวิสูตร สกุดิษฐ์ ถึงสุด<br>ถนนมियाซาว่า บ้านตาเมื่อน หมู่ที่ ๙                          |   | ๕ X ๖๘๕ เมตร                   | -             | -             | ๔๑๕,๓๐๐       | -             | -             |                       |   |                      |                               |
| ๕๕  | ก่อสร้างถนนคอนกรีตเสริมเหล็ก<br>เริ่มจากบ้านนายศรศักดิ์ จันทร์เต็ม<br>ถึง บ้านนายสุรศักดิ์ เรืองสุขสุด<br>บ้านตาเมื่อน หมู่ที่ ๙    |   | ๕ X ๒๐๐ X ๐.๑๕ เมตร            | -             | -             | -             | ๕๖๘,๑๐๐       | -             |                       |   |                      |                               |
| ๕๖  | ซ่อมแซมถนนดินลงหินคลุก<br>เริ่มจากบ้านนายสุรศักดิ์ เรืองสุขสุด<br>ถึงบ้านนายประยูร เรืองสุขสุด<br>บ้านตาเมื่อน หมู่ที่ ๙            |   | ๔ X ๓๕๓ เมตร                   | -             | -             | -             | ๑๘๐,๔๐๐       | -             |                       |   |                      |                               |
| ๕๗  | ก่อสร้างถนนคอนกรีตเสริมเหล็ก<br>เริ่มจากบ้านนายประยงค์<br>เรืองสุขสุด ถึง แยกบ้านนาย<br>ปราภนา เจือจันทร์<br>บ้านตาเมื่อน หมู่ที่ ๙ |   | ๔ X ๑๐๐ X ๐.๑๕ เมตร            | -             | -             | -             | -             | ๒๖๖,๒๐๐       |                       |   |                      |                               |

| ที่ | โครงการ   | วัตถุประสงค์  | เป้าหมาย<br>(ผลผลิตของโครงการ) | งบประมาณ      |               |               |               |               | ตัวชี้วัด<br>(KPI)    | ผลที่คาดว่าจะได้รับ   | ที่มาของ<br>โครงการ  | หน่วยงาน<br>รับผิดชอบ<br>หลัก |
|-----|---|---|--------------------------------|---------------|---------------|---------------|---------------|---------------|-----------------------|---|----------------------|-------------------------------|
|     |   |   |                                | ๒๕๖๖<br>(บาท) | ๒๕๖๗<br>(บาท) | ๒๕๖๘<br>(บาท) | ๒๕๖๙<br>(บาท) | ๒๕๗๐<br>(บาท) |                       |   |                      |                               |
| ๕๘  | ซ่อมแซมถนนดินลงหินคลุก<br>เริ่มจากสามแยกนางางสุวรรณา<br>เรื่องสุขสุด ถึง โค้งนายนายพัน<br>ดินานพ บ้านยางตาราด หมู่ที่ ๑๐          | เพื่อให้ประชาชนมีถนน<br>สำหรับคมนาคม สะดวก<br>รวดเร็ว ปลอดภัย | ๖ X ๖๒๓ เมตร                   | ๔๗๗,๒๐๐       | -             | -             | -             | -             | จำนวนถนน<br>เพิ่มขึ้น | ประชาชนตำบล<br>ปราสาททงมีถนน<br>สำหรับคมนาคมที่<br>สะดวก รวดเร็ว<br>ปลอดภัย | แผนพัฒนา<br>หมู่บ้าน | กองช่าง                       |
| ๕๙  | ก่อสร้างถนนคอนกรีตเสริมเหล็ก<br>เริ่มจากบ้านนายสมุห์ ยิ่งแรงเรียง<br>ถึง บ้านนายเสื่อย นิราศภัย<br>บ้านยางตาราด หมู่ที่ ๑๐        |   | ๔ X ๒๔๓ X ๐.๑๕ เมตร            | -             | -             | -             | ๗๒๔,๗๐๐       | -             |                       |   |                      |                               |
| ๖๐  | ก่อสร้างถนนคอนกรีตเสริมเหล็ก<br>เริ่มจากบ้านนายวิสุทธิ หมายสม<br>ถึง บ้านนายสมทิต งามแล้ม<br>บ้านยางตาราด หมู่ที่ ๑๐              |   | ๓X๑๘๘๙X๐.๑๕ เมตร               | -             | -             | -             | ๔๖๒,๒๐๐       | -             |                       |   |                      |                               |
| ๖๑  | ก่อสร้างถนนคอนกรีตเสริมเหล็ก<br>เริ่มจากบ้านนางเอว สะอาดเอี่ยม<br>ถึง บ้านนางสวัสดิ์ ฉายวัน<br>บ้านกันจาง หมู่ที่ ๑๑              |   | ๕ X ๒๐๐ X ๐.๑๕ เมตร            | -             | -             | -             | -             | ๕๖๘,๑๐๐       |                       |   |                      |                               |
| ๖๒  | ก่อสร้างถนนคอนกรีตเสริมเหล็ก<br>เริ่มจาก ถนน คสล.เดิม แยกศาลา<br>กลางหมู่บ้าน ถึง บ้านนางเอว<br>สะอาดเอี่ยม บ้านกันจาง หมู่ที่ ๑๑ |   | ๕ X ๒๐๐ X ๐.๑๕ เมตร            | -             | -             | ๕๖๘,๑๐๐       | -             | -             |                       |   |                      |                               |

| ที่ | โครงการ  | วัตถุประสงค์  | เป้าหมาย<br>(ผลผลิตของโครงการ) | งบประมาณ      |               |               |               |               | ตัวชี้วัด<br>(KPI)    | ผลที่คาดว่าจะได้รับ   | ที่มาของ<br>โครงการ  | หน่วยงาน<br>รับผิดชอบ<br>หลัก |
|-----|--|---|--------------------------------|---------------|---------------|---------------|---------------|---------------|-----------------------|---|----------------------|-------------------------------|
|     |  |   |                                | ๒๕๖๖<br>(บาท) | ๒๕๖๗<br>(บาท) | ๒๕๖๘<br>(บาท) | ๒๕๖๙<br>(บาท) | ๒๕๗๐<br>(บาท) |                       |   |                      |                               |
| ๖๓  | ซ่อมแซมถนนดินลงหินคลุก<br>ช่วงที่ ๑ ขอยบ้านนางเอียด<br>นิราศภัย ถึงบ้านนายประกอบ<br>นิราศภัย<br>ช่วงที่ ๒ บ้านนางรัตติพร หัวเหิม<br>ถึง บ้านนายหนูพันธ์ ผานาค<br>ช่วงที่ ๓ ข้างบ้านนายเทียม<br>ดินานพถึงบ้านนายแบน เรืองสุขสุด<br>ช่วงที่ ๔ ข้างบ้านนายจำนงค์<br>เจริญยิ่ง บ้านยางตาราด หมู่ที่ ๑๐ | เพื่อให้ประชาชนมีถนน<br>สำหรับคมนาคม สะดวก<br>รวดเร็ว ปลอดภัย | ๓ x ๑๐๐ เมตร                   | -             | -             | ๔๐,๓๐๐        | -             | -             | จำนวนถนน<br>เพิ่มขึ้น | ประชาชนตำบล<br>ปราสาททงมีถนน<br>สำหรับคมนาคมที่<br>สะดวก รวดเร็ว<br>ปลอดภัย | แผนพัฒนา<br>หมู่บ้าน | กองช่าง                       |
|     |  | ๔ x ๑๐๐ เมตร  | -                              | -             | ๕๓,๗๐๐        | -             | -             |               |                       |   |                      |                               |
|     |  | ๔ x ๑๐๐ เมตร  | -                              | -             | ๕๓,๗๐๐        | -             | -             |               |                       |   |                      |                               |
| ๖๔  | ก่อสร้างถนนคอนกรีตเสริมเหล็ก<br>เริ่มจากถนน คสล.หน้าวัด<br>หนองจอกถึง เขตป่าช้า<br>บ้านกันจาง หมู่ที่ ๑๑   |   | ๖ x ๒๐๐ x ๐.๑๕<br>เมตร         | ๗๖๓,๒๐๐       | -             | -             | -             | -             |                       |   |                      |                               |
| ๖๕  | ซ่อมแซมถนนดินลงหินคลุก<br>ช่วงที่ ๑ เริ่มจากสามแยกโรงสี<br>ชุมชนถึง สระน้ำกันจาง<br>ช่วงที่ ๒ เริ่มจากบ้านนางฐิติวรดา<br>นิราศภัย ถึง นานางตอน ชมหมื่น<br>บ้านกันจาง หมู่ที่ ๑๑  |   | ๔ x ๑๐๐ เมตร                   | -             | ๑๓๔,๓๐๐       | -             | -             | -             |                       |   |                      |                               |
|     |  |   | ๔ x ๑๕๐ เมตร                   | -             | -             | -             | -             | -             |                       |   |                      |                               |
| รวม | ๖๕ โครงการ   | -   | -                              | ๗,๒๘๗,๙๔๖     | ๕,๒๖๒,๕๐๐     | ๕,๒๙๖,๖๐๐     | ๖,๔๑๔,๒๓๐     | ๖,๔๑๓,๒๐๐     | -                     | -   | -                    |                               |

บัญชีสรุปโครงการพัฒนาตามแบบ ผ๐๒/๒  
 แผนพัฒนาท้องถิ่น (พ.ศ. ๒๕๖๖-๒๕๗๐)  
 องค์การบริหารส่วนตำบลปราสาททอง อำเภอปราสาท จังหวัดสุรินทร์

| ยุทธศาสตร์   | ปี ๒๕๖๖      |                   | ปี ๒๕๖๗      |                   | ปี ๒๕๖๘      |                   | ปี ๒๕๖๙      |                   | ปี ๒๕๗๐      |                   | รวม ๕ ปี     |                    |
|--|--------------|-------------------|--------------|-------------------|--------------|-------------------|--------------|-------------------|--------------|-------------------|--------------|--------------------|
|  | จำนวนโครงการ | งบประมาณ (บาท)    | จำนวนโครงการ | งบประมาณ (บาท)    | จำนวนโครงการ | งบประมาณ (บาท)    | จำนวนโครงการ | งบประมาณ (บาท)    | จำนวนโครงการ | งบประมาณ (บาท)    | จำนวนโครงการ | งบประมาณ (บาท)     |
| <b>๑. ยุทธศาสตร์การพัฒนาเศรษฐกิจ</b>                       |              |                   |              |                   |              |                   |              |                   |              |                   |              |                    |
| ๑.๑ แผนงานการเกษตร   | ๗            | ๗,๔๐๓,๖๐๐         | ๖            | ๑,๘๖๐,๔๐๐         | ๖            | ๑,๙๒๗,๕๐๐         | ๖            | ๑,๙๔๔,๖๐๐         | ๖            | ๙,๕๑๔,๙๐๐         | ๓๑           | ๒๒,๖๕๑,๐๐๐         |
| ๑.๒ แผนงานการพาณิชย์                                       | ๑            | ๓,๖๑๗,๙๐๐         | ๑            | ๒,๗๗๑,๐๐๐         | -            | -                 | -            | -                 | -            | -                 | ๒            | ๖,๓๘๘,๙๐๐          |
| <b>รวม</b>   | <b>๘</b>     | <b>๑๑,๐๒๑,๕๐๐</b> | <b>๗</b>     | <b>๔,๖๓๑,๔๐๐</b>  | <b>๖</b>     | <b>๑,๙๒๗,๕๐๐</b>  | <b>๖</b>     | <b>๑,๙๔๔,๖๐๐</b>  | <b>๖</b>     | <b>๙,๕๑๔,๙๐๐</b>  | <b>๓๓</b>    | <b>๒๙,๐๓๙,๙๐๐</b>  |
| <b>๒. ยุทธศาสตร์การพัฒนาคมนาคมและสังคมอย่างยั่งยืน</b>     |              |                   |              |                   |              |                   |              |                   |              |                   |              |                    |
| ๒.๑ แผนงานการศึกษา   | ๑            | ๑๐๐,๐๐๐           | ๑            | ๑๐๐,๐๐๐           | ๑            | ๑๐๐,๐๐๐           | -            | -                 | -            | -                 | ๓            | ๓๐๐,๐๐๐            |
| ๒.๒ แผนงานการศาสนาวัฒนธรรมและนันทนาการ                     | -            | -                 | ๑            | ๓๐๐,๐๐๐           | -            | -                 | -            | -                 | ๑            | ๒๑๒,๘๐๐           | ๒            | ๕๑๒,๘๐๐            |
| <b>รวม</b>   | <b>๑</b>     | <b>๑๐๐,๐๐๐</b>    | <b>๒</b>     | <b>๔๐๐,๐๐๐</b>    | <b>๑</b>     | <b>๑๐๐,๐๐๐</b>    | <b>-</b>     | <b>-</b>          | <b>๑</b>     | <b>๒๑๒,๘๐๐</b>    | <b>๕</b>     | <b>๘๑๒,๘๐๐</b>     |
| <b>๓. ยุทธศาสตร์การพัฒนาโครงสร้างพื้นฐาน</b>               |              |                   |              |                   |              |                   |              |                   |              |                   |              |                    |
| ๓.๑ แผนงานเคหะและชุมชน                                     | -            | -                 | -            | -                 | ๒            | ๒,๑๕๐,๕๗๒         | ๑            | ๑,๗๔๒,๒๐๐         | -            | -                 | ๓            | ๓,๘๙๒,๗๗๒          |
| ๓.๒ แผนงานการอุตสาหกรรมและการโยธา                          | ๑๐           | ๒๙,๕๐๗,๑๘๕        | ๙            | ๒๖,๒๙๐,๗๖๐        | ๗            | ๑๙,๒๐๓,๗๔๙        | ๓            | ๖,๓๖๗,๓๔๐         | ๒            | ๔,๘๐๐,๓๐๐         | ๓๑           | ๘๖,๐๖๙,๓๓๔         |
| <b>รวม</b>   | <b>๑๐</b>    | <b>๒๙,๕๐๗,๑๘๕</b> | <b>๙</b>     | <b>๒๖,๒๙๐,๗๖๐</b> | <b>๙</b>     | <b>๒๑,๓๕๔,๓๒๑</b> | <b>๔</b>     | <b>๘,๑๐๙,๕๔๐</b>  | <b>๒</b>     | <b>๔,๘๐๐,๓๐๐</b>  | <b>๓๔</b>    | <b>๙๐,๐๖๒,๑๐๖</b>  |
| <b>๔. ยุทธศาสตร์การพัฒนาบริหารจัดการบ้านเมืองที่ดี</b>     |              |                   |              |                   |              |                   |              |                   |              |                   |              |                    |
| ๔.๑ แผนงานบริหารทั่วไป                                     | ๒            | ๖๐๐,๐๐๐           | ๒            | ๖๐๐,๐๐๐           | ๒            | ๖๐๐,๐๐๐           | ๒            | ๖๐๐,๐๐๐           | ๒            | ๖๐๐,๐๐๐           | ๑๐           | ๓,๐๐๐,๐๐๐          |
| <b>รวม</b>   | <b>๒</b>     | <b>๖๐๐,๐๐๐</b>    | <b>๒</b>     | <b>๖๐๐,๐๐๐</b>    | <b>๒</b>     | <b>๖๐๐,๐๐๐</b>    | <b>๒</b>     | <b>๖๐๐,๐๐๐</b>    | <b>๒</b>     | <b>๖๐๐,๐๐๐</b>    | <b>๑๐</b>    | <b>๓,๐๐๐,๐๐๐</b>   |
| <b>๕. ยุทธศาสตร์การพัฒนาทรัพยากรธรรมชาติและสิ่งแวดล้อม</b> |              |                   |              |                   |              |                   |              |                   |              |                   |              |                    |
| ๕.๑ แผนงานบริหารทั่วไป                                     | ๒            | ๘๐๐,๐๐๐           | ๒            | ๘๐๐,๐๐๐           | ๒            | ๘๐๐,๐๐๐           | ๒            | ๘๐๐,๐๐๐           | ๒            | ๘๐๐,๐๐๐           | ๑๐           | ๔,๐๐๐,๐๐๐          |
| <b>รวม</b>   | <b>๒</b>     | <b>๘๐๐,๐๐๐</b>    | <b>๒</b>     | <b>๘๐๐,๐๐๐</b>    | <b>๒</b>     | <b>๘๐๐,๐๐๐</b>    | <b>๒</b>     | <b>๘๐๐,๐๐๐</b>    | <b>๒</b>     | <b>๘๐๐,๐๐๐</b>    | <b>๑๐</b>    | <b>๔,๐๐๐,๐๐๐</b>   |
| <b>รวมทั้งสิ้น</b>   | <b>๒๓</b>    | <b>๔๒,๐๒๘,๖๘๕</b> | <b>๒๒</b>    | <b>๓๒,๗๒๒,๑๖๐</b> | <b>๒๐</b>    | <b>๒๔,๗๘๑,๘๒๑</b> | <b>๑๔</b>    | <b>๑๑,๔๕๔,๑๔๐</b> | <b>๑๓</b>    | <b>๑๕,๙๒๘,๐๐๐</b> | <b>๙๒</b>    | <b>๑๒๖,๙๑๔,๘๐๖</b> |

รายละเอียดโครงการพัฒนา  
แผนพัฒนาท้องถิ่น (พ.ศ. ๒๕๖๖-๒๕๗๐)  
สำหรับ โครงการเกิณศักยภาพขององค์กรปกครองส่วนท้องถิ่นที่ใช้สำหรับประสานแผนพัฒนาท้องถิ่น  
องค์การบริหารส่วนตำบลปราสาททอง อำเภอบราสาท จังหวัดสุรินทร์

ก. ยุทธศาสตร์จังหวัดที่ ๑ เพิ่มศักยภาพภาคการเกษตร

ข. ยุทธศาสตร์การพัฒนาขององค์กรปกครองส่วนท้องถิ่นในเขตจังหวัด ๑ การพัฒนาศักยภาพภาคเกษตรและอุตสาหกรรมเกษตรเพื่อสร้างมูลค่าเพิ่ม

๑ ยุทธศาสตร์การพัฒนาเศรษฐกิจและการท่องเที่ยว

๑.๑ แผนงานการเกษตร

| ที่ | โครงการ  | วัตถุประสงค์   | เป้าหมาย<br>(ผลผลิตของโครงการ)                       | งบประมาณ      |               |               |               |               | ตัวชี้วัด<br>(KPI)     | ผลที่คาดว่าจะได้รับ  | หน่วยงานที่<br>จะขอประสาน                       |
|-----|--|--|--|---------------|---------------|---------------|---------------|---------------|------------------------|--|---|
|     |  |  |  | ๒๕๖๖<br>(บาท) | ๒๕๖๗<br>(บาท) | ๒๕๖๘<br>(บาท) | ๒๕๖๙<br>(บาท) | ๒๕๗๐<br>(บาท) |                        |  |   |
| ๑   | ขุดลอกลำห้วยตาลีวะ<br>พร้อมปรับปรุงภูมิทัศน์ จาก<br>ม.๕ ม.๒ ม.๑๐ ม.๓ และ ม.๔ | เพื่อพัฒนาแหล่งกักเก็บน้ำ<br>ให้ประชาชนมีน้ำไว้ใช้<br>เพื่อการเกษตรอย่าง | กว้าง ๒๐ ม.ยาว ๔ กม.<br>ขุดลึกเฉลี่ย ๓.๐๐ ม.         | -             | -             | -             | -             | ๘,๐๑๔,๙๐๐     | การขุดลอก<br>เพิ่มขึ้น | แหล่งน้ำมีการพัฒนา<br>ประชาชนมีน้ำไว้ใช้<br>เพื่อการเกษตรอย่าง<br>เพียงพอในช่วงฤดูแล้ง | จังหวัด<br>สุรินทร์/<br>กรมทรัพยากร<br>น้ำภาค ๕ |
| ๒   | ขุดลอกร่องน้ำสาธารณะ<br>ประโยชน์ ผ่าน<br>ม.๘ ม.๑ และ ม.๑๐                    | เพียงพอในช่วงฤดูแล้ง   | กว้าง ๓.๐๐ ม.<br>ยาว ๑,๘๘๐ ม.<br>ขุดลึกเฉลี่ย ๒.๕ ม. | -             | -             | -             | ๔๔๔,๖๐๐       | -             |                        |  |   |
| ๓   | ขุดลอกหนองปลิง<br>หมู่ที่ ๘ บ้านระวีนาครอง                                   |  | กว้าง ๓๗. ม. ยาว ๘๖ ม.<br>ขุดลึกเฉลี่ย ๓ ม.          | -             | ๓๖๐,๔๐๐       | -             | -             | -             |                        |  |   |
| ๔   | ขุดลอกหนองถนน<br>หมู่ที่ ๙ บ้านตาเมื่อน                                      |  | พื้นที่จำนวน ๔ ไร่                                   | ๗๒๕,๖๐๐       | -             | -             | -             | -             |                        |  |   |

๑ ยุทธศาสตร์การพัฒนาเศรษฐกิจและการท่องเที่ยว

๑.๑ แผนงานการเกษตร

| ที่ | โครงการ   | วัตถุประสงค์  | เป้าหมาย<br>(ผลผลิตของโครงการ)   | งบประมาณ      |               |               |               |               | ตัวชี้วัด<br>(KPI)             | ผลที่คาดว่าจะได้รับ  | หน่วยงานที่<br>จะขอประสาน             |
|-----|---|---|--|---------------|---------------|---------------|---------------|---------------|--------------------------------|--|---------------------------------------|
|     |   |   |  | ๒๕๖๖<br>(บาท) | ๒๕๖๗<br>(บาท) | ๒๕๖๘<br>(บาท) | ๒๕๖๙<br>(บาท) | ๒๕๗๐<br>(บาท) |                                |  |                                       |
| ๕   | ขุดลอกหนองจบก หมู่ที่ ๑๑ บ้านกันจาง                                       | เพื่อพัฒนาแหล่งกักเก็บน้ำ ให้ประชาชนมีน้ำไว้ใช้เพื่อการเกษตรอย่างเพียงพอในช่วงฤดูแล้ง   | ขุดลอกหนองจบก ปริมาณดินขุดรวมไม่น้อยกว่า ๑๓๕,๕๗๓ ลบ.ม.   | ๕,๑๗๘,๐๐๐     | -             | -             | -             | -             | การขุดลอกเพิ่มขึ้น ๑ แห่ง      | แหล่งน้ำมีการพัฒนา ประชาชนมีน้ำไว้ใช้เพื่อการเกษตรอย่างเพียงพอในช่วงฤดูแล้ง                        | จังหวัด สุรินทร์/ กรมทรัพยากรน้ำภาค ๕ |
| ๖   | โคก หนอง นา โมเดล ตำบลปราสาททอง   | เพื่อให้มีการจัดการพื้นที่ การเกษตรที่เหมาะสมโดย ธรรมชาติจัดการตัวเอง   | จัดการพื้นที่ ๑ ไร่,๓ไร่   | ๑๐๐,๐๐๐       | ๑๐๐,๐๐๐       | ๑๐๐,๐๐๐       | ๑๐๐,๐๐๐       | ๑๐๐,๐๐๐       | การจัดการ พื้นที่เพิ่มขึ้น     | มีการจัดการพื้นที่ การเกษตรที่เหมาะสม โดยธรรมชาติ  |                                       |
| ๗   | ขุดลอกร่องน้ำสาธารณ ประโยชน์ ผ่าน ม.๘ ม.๗ ถึง ชลประทานบ้านโคกเพชร ตำบลไหล | เพื่อพัฒนาแหล่งกักเก็บน้ำ ให้ประชาชนมีน้ำไว้ใช้เพื่อการเกษตรอย่างเพียงพอในช่วงฤดูแล้ง   | กว้าง ๓ ม. ยาว ๓ กม. ขุดลึกเฉลี่ย ๒.๐๐ ม.  | -             | -             | ๔๒๗,๕๐๐       | -             | -             | การขุดลอก หนองเพิ่มขึ้น ๑ แห่ง | แหล่งน้ำมีการพัฒนา ประชาชนมีน้ำไว้ใช้เพื่อการเกษตรอย่างเพียงพอในช่วงฤดูแล้ง                        |                                       |
| ๘   | การจัดการน้ำด้วยระบบ พลังงานแสงอาทิตย์ (โซลาร์เซลล์)                      | เพื่อให้มีการสูบน้ำ/เจาะบ่อ บาดาลพลังงานแสงอาทิตย์ นำน้ำมาใช้ในการเกษตรในช่วงฤดูแล้งและลดค่ากระแส ไฟฟ้าของศูนย์บริการและ พัฒนาคุณภาพสิ่งแวดล้อม | ติดตั้งเครื่องสูบน้ำ/เจาะ บ่อบาดาลพร้อมวางระบบ พลังงานแสงอาทิตย์เพื่อ การจัดการน้ำในระบบ ประปาทุกหมู่บ้าน/หนอง ไร่วินาครอง/คุ้มนาครอง บ้านระวีนาครอง หมู่ที่ ๘ | ๕๐๐,๐๐๐       | ๕๐๐,๐๐๐       | ๕๐๐,๐๐๐       | ๕๐๐,๐๐๐       | ๕๐๐,๐๐๐       | การใช้ พลังงาน ทดแทน เพิ่มขึ้น | ตำบลปราสาททองมี การสูบน้ำ/เจาะบ่อ บาดาลพลังงาน แสงอาทิตย์สามารถนำ น้ำมาใช้ในการเกษตร ในช่วงฤดูแล้ง |                                       |

๑ ยุทธศาสตร์การพัฒนาเศรษฐกิจและการท่องเที่ยว

๑.๑ แผนงานการเกษตร

| ที่ | โครงการ   | วัตถุประสงค์  | เป้าหมาย<br>(ผลผลิตของโครงการ) | งบประมาณ      |               |               |               |               | ตัวชี้วัด<br>(KPI) | ผลที่คาดว่าจะได้รับ                      | หน่วยงานที่<br>จะขอประสาน            |
|-----|---|---|--------------------------------|---------------|---------------|---------------|---------------|---------------|--------------------|--|--------------------------------------|
|     |   |   |                                | ๒๕๖๖<br>(บาท) | ๒๕๖๗<br>(บาท) | ๒๕๖๘<br>(บาท) | ๒๕๖๙<br>(บาท) | ๒๕๗๐<br>(บาท) |                    |  |                                      |
| ๙   | พัฒนากลุ่มเกษตรกรผู้การ<br>รับรองมาตรฐานเกษตรอินทรีย์             | เพื่อส่งเสริมศักยภาพ<br>ภาคการเกษตร/พัฒนา                               | พัฒนาศักยภาพแก่<br>เกษตรกรตำบล | ๓๐๐,๐๐๐       | ๓๐๐,๐๐๐       | ๓๐๐,๐๐๐       | ๓๐๐,๐๐๐       | ๓๐๐,๐๐๐       | จำนวน<br>เกษตรกร   | เกษตรกรได้รับการ<br>พัฒนาส่งเสริมศักยภาพ | จังหวัด<br>สุรินทร์/<br>อบจ.สุรินทร์ |
| ๑๐  | ส่งเสริมเกษตรกรทฤษฎีใหม่<br>และเกษตรกรรมยั่งยืนไม่พึ่ง<br>สารเคมี | คุณภาพผลิตภัณฑ์ให้ได้<br>มาตรฐาน/พัฒนาอาชีพการ<br>เลี้ยงสัตว์แบบผสมผสาน | ปราสาททอง                      | ๓๐๐,๐๐๐       | ๓๐๐,๐๐๐       | ๓๐๐,๐๐๐       | ๓๐๐,๐๐๐       | ๓๐๐,๐๐๐       |                    |  |                                      |
| ๑๑  | พัฒนาหมู่บ้านตามหลัก<br>ปรัชญาของเศรษฐกิจพอเพียง                  |   |                                | ๓๐๐,๐๐๐       | ๓๐๐,๐๐๐       | ๓๐๐,๐๐๐       | ๓๐๐,๐๐๐       | ๓๐๐,๐๐๐       |                    |  |                                      |
| รวม | ๑๑ โครงการ  | -   | -                              | ๙,๔๐๓,๖๐๐     | ๑,๘๖๐,๔๐๐     | ๑,๙๒๗,๕๐๐     | ๑,๙๔๔,๖๐๐     | ๙,๕๑๔,๙๐๐     | -                  | -  | -                                    |

๑.๒ แผนงานการพาณิชย์

| ที่ | โครงการ  | วัตถุประสงค์  | เป้าหมาย<br>(ผลผลิตของโครงการ) | งบประมาณ      |               |               |               |               | ตัวชี้วัด<br>(KPI)         | ผลที่คาดว่าจะได้รับ   | หน่วยงานที่<br>จะขอประสาน  |
|-----|--|---|--------------------------------|---------------|---------------|---------------|---------------|---------------|----------------------------|---|--|
|     |  |   |                                | ๒๕๖๖<br>(บาท) | ๒๕๖๗<br>(บาท) | ๒๕๖๘<br>(บาท) | ๒๕๖๙<br>(บาท) | ๒๕๗๐<br>(บาท) |                            |   |  |
| ๑   | ก่อสร้างระบบประปาผิวดิน<br>หมู่ที่ ๘ บ้านระวีนาครอง            | เพื่อให้มีน้ำประปาไว้ใช้<br>สำหรับอุปโภคในครัว<br>เรือน | ก่อสร้างระบบ<br>ประปาผิวดิน    | ๓,๖๑๗,๙๐๐     | -             | -             | -             | -             | ระบบ<br>ประปา<br>เพิ่มขึ้น | ราษฎรหมู่ที่ ๘ บ้าน<br>ระวีนาครอง มีระบบน้ำ<br>ประปาไว้ใช้ในการ<br>อุปโภค | จังหวัด<br>สุรินทร์/<br>กรมทรัพยากร<br>น้ำภาค ๕/<br>กรมส่งเสริมฯ |
| ๒   | ก่อสร้างระบบประปาบาดาล<br>ขนาดใหญ่ หมู่ที่ ๘<br>บ้านระวีนาครอง | เพื่อให้มีน้ำประปาไว้ใช้<br>สำหรับอุปโภคในครัว<br>เรือน | ก่อสร้างระบบ<br>ประปาบาดาล     | -             | ๒,๗๗๑,๐๐๐     | -             | -             | -             |                            |   |  |
| รวม | ๒ โครงการ  | -   | -                              | ๓,๖๑๗,๙๐๐     | ๒,๗๗๑,๐๐๐     | -             | -             | -             | -                          | -   | -  |

ก. ยุทธศาสตร์จังหวัดที่ ๔ การยกระดับคุณภาพชีวิตของประชาชน

ข. ยุทธศาสตร์การพัฒนาของ อปท.ในเขตจังหวัดที่ ๔ การพัฒนาคนและสังคมเพื่อยกระดับคุณภาพชีวิตบนพื้นฐานความเสมอภาค

๒ ยุทธศาสตร์การพัฒนาคคนและสังคมอย่างยั่งยืน

๒.๑ แผนงานการศึกษา

| ที่ | โครงการ  | วัตถุประสงค์  | เป้าหมาย<br>(ผลผลิตของโครงการ)           | งบประมาณ      |               |               |               |               | ตัวชี้วัด<br>(KPI)                         | ผลที่คาดว่าจะได้รับ  | หน่วยงานที่<br>จะขอประสาน            |
|-----|--|---|--|---------------|---------------|---------------|---------------|---------------|--|--|--------------------------------------|
|     |  |   |  | ๒๕๖๖<br>(บาท) | ๒๕๖๗<br>(บาท) | ๒๕๖๘<br>(บาท) | ๒๕๖๙<br>(บาท) | ๒๕๗๐<br>(บาท) |  |  |                                      |
| ๑   | พัฒนาระบบสุขาภิบาลอาหาร<br>ที่ดี และน้ำดื่มสะอาดใน<br>โรงเรียน | เพื่อปรับปรุงระบบการ<br>จัดทำอาหารกลางวัน<br>และน้ำดื่มที่สะอาดใน<br>โรงเรียนให้มีคุณภาพ<br>สะอาด ปลอดภัย | โรงเรียนในเขตพื้นที่<br>จำนวน ๓ โรงเรียน | ๑๐๐,๐๐๐       | ๑๐๐,๐๐๐       | ๑๐๐,๐๐๐       | -             | -             | การพัฒนา<br>ระบบ<br>สุขาภิบาล<br>เพิ่มขึ้น | นักเรียนได้บริโภค<br>อาหารกลางวันที่ถูก<br>สุขลักษณะและน้ำดื่ม<br>ที่สะอาด ปลอดภัย | จังหวัด<br>สุรินทร์/<br>อบจ.สุรินทร์ |
| รวม | ๑ โครงการ  | -   | -  | ๑๐๐,๐๐๐       | ๑๐๐,๐๐๐       | ๑๐๐,๐๐๐       | -             | -             | -  | -  | -                                    |

๒.๒ แผนงานการศาสนาวัดธรรมและนันทนาการ

| ที่ | โครงการ                                | วัตถุประสงค์   | เป้าหมาย<br>(ผลผลิตของโครงการ)   | งบประมาณ      |               |               |               |               | ตัวชี้วัด<br>(KPI)                  | ผลที่คาดว่าจะได้รับ   | หน่วยงานที่<br>จะขอประสาน            |
|-----|--|--|--|---------------|---------------|---------------|---------------|---------------|-------------------------------------|---|--------------------------------------|
|     |  |  |  | ๒๕๖๖<br>(บาท) | ๒๕๖๗<br>(บาท) | ๒๕๖๘<br>(บาท) | ๒๕๖๙<br>(บาท) | ๒๕๗๐<br>(บาท) |                                     |   |                                      |
| ๑   | ก่อสร้างลานกีฬาตำบล<br>ปราสาททอง       | เพื่อส่งเสริมให้ประชาชน<br>สนใจการเล่นกีฬาและ<br>ออกกำลังกาย | กว้าง ๔๓ เมตร<br>ยาว ๖๓ เมตร<br>หรือมีพื้นที่ใช้สอย<br>ไม่น้อยกว่า<br>๒๗๐๙ ตร.ม. | -             | ๓๐๐,๐๐๐       | -             | -             | -             | ลานกีฬา<br>อเนกประสงค์<br>เพิ่มขึ้น | ประชาชนตำบล<br>ปราสาททอง มี<br>สนามกีฬาสำหรับ<br>ออกกำลังกายและ<br>แข่งขันกีฬาที่ได้<br>มาตรฐาน | จังหวัด<br>สุรินทร์/<br>กรมส่งเสริมฯ |
| ๒   | ก่อสร้างลานกีฬา<br>บ้านสะเดา หมู่ที่ ๕ | เพื่อส่งเสริมให้ประชาชน<br>สนใจการเล่นกีฬาและ<br>ออกกำลังกาย | กว้าง ๑๐.๐๐ เมตร<br>ยาว ๔๐.๐๐ เมตร<br>หนา ๐.๑๐ ม.                                | -             | -             | -             | -             | ๒๑๒,๘๐๐       |                                     | ประชาชนบ้านสะเดา<br>มีสนามกีฬาสำหรับ<br>ออกกำลังกายและ<br>แข่งขันกีฬาที่ได้<br>มาตรฐาน          |                                      |
| รวม | ๒ โครงการ                              | -  | -  | -             | ๓๐๐,๐๐๐       | -             | -             | ๒๑๒,๘๐๐       | -                                   | -   | -                                    |

ก. ยุทธศาสตร์จังหวัดที่ ๒ การยกระดับความสามารถในการแข่งขันด้านเศรษฐกิจและบริการ

ข. ยุทธศาสตร์การพัฒนาขององค์กรปกครองส่วนท้องถิ่นในเขตจังหวัด ๒ ความสามารถในการแข่งขันทางเศรษฐกิจ การค้า การลงทุน และการท่องเที่ยว

๓ ยุทธศาสตร์การพัฒนาโครงสร้างพื้นฐาน

๓.๑ แผนงานเคหะและชุมชน

| ที่ | โครงการ   | วัตถุประสงค์   | เป้าหมาย<br>(ผลผลิตของโครงการ)   | งบประมาณและที่ผ่านมา |               |               |               |               | ตัวชี้วัด<br>(KPI)    | ผลที่คาดว่าจะได้รับ   | หน่วยงานที่<br>จะขอประสาน            |
|-----|---|--|--|----------------------|---------------|---------------|---------------|---------------|-----------------------|---|--------------------------------------|
|     |   |  |  | ๒๕๖๖<br>(บาท)        | ๒๕๖๗<br>(บาท) | ๒๕๖๘<br>(บาท) | ๒๕๖๙<br>(บาท) | ๒๕๗๐<br>(บาท) |                       |   |                                      |
| ๑   | ยกระดับถนนดินลงหินคลุก<br>เริ่มจากสามแยกบารมีฟาร์ม<br>ถึง ลำห้วยตาลี้ะบ้านบุอันโนง<br>หมู่ที่ ๓   | เพื่อแก้ไขปัญหาความ<br>เดือดร้อนของราษฎร<br>ตำบลปราสาททอง<br>ในด้านคมนาคมและ | ๕ x ๕๗๘ x ๑.๐๐ เมตร<br>วางท่อ คสล. Ø ๐.๖๐ เมตร<br>จำนวน ๓๒ ท่อน  | -                    | -             | ๑,๐๑๕,๘๐๐     | -             | -             | จำนวนถนน<br>เพิ่มขึ้น | ราษฎรในพื้นที่ตำบล<br>ปราสาททองตลอดจน<br>ผู้ใช้เส้นทางได้รับ<br>ความสะดวกในการ<br>สัญจรและมีความ<br>ปลอดภัยต่อชีวิตและ<br>ทรัพย์สิน | จังหวัด<br>สุรินทร์/<br>อบจ.สุรินทร์ |
| ๒   | ก่อสร้างถนนคอนกรีตเสริมเหล็ก<br>เริ่มจากสามแยกบ้านนายกำธร<br>สุดอุดม ถึงหนองสะเดา บ้านสะเดา<br>หมู่ที่ ๕  | ความปลอดภัย  | ๔ x ๔๐๖ x ๐.๑๕ เมตร<br>วางท่อ คสล. Ø ๐.๓๐ เมตร<br>จำนวน ๕ ท่อน   | -                    | -             | ๑,๑๓๔,๗๗๒     | -             | -             |                       |   |                                      |
| ๓   | ยกระดับถนนดินลงหินคลุก<br>ช่วงที่ ๑ เริ่มจากสระนางเผย<br>เรืองสุขสุด ถึงนายนายสมยศ อวยพร<br>ช่วงที่ ๒ เริ่มจากสระนายยัง<br>เรืองสุขสุด ถึง สามแยกนา<br>นายสมยศ อวยพร<br>บ้านสะเดา หมู่ที่ ๕ |  | ๖ x ๗๓๐ x ๑.๐๐ เมตร<br>วางท่อ คสล. Ø ๐.๔๐ เมตร<br>จำนวน ๑๖ ท่อน<br>๕ x ๑๕๘ x ๑.๐๐ เมตร<br>วางท่อ คสล. Ø ๐.๔๐ เมตร<br>จำนวน ๗ ท่อน<br>วางท่อ คสล. Ø ๐.๖๐ เมตร<br>จำนวน ๗ ท่อน | -                    | -             | -             | ๑,๗๔๒,๒๐๐     | -             |                       |   |                                      |
| รวม | ๓ โครงการ   | -  | -  | -                    | -             | ๒,๑๕๐,๕๗๒     | ๑,๗๔๒,๒๐๐     | -             | -                     | -   | -                                    |

ก. ยุทธศาสตร์จังหวัดที่ ๒ การยกระดับความสามารถในการแข่งขันด้านเศรษฐกิจและบริการ

ข. ยุทธศาสตร์การพัฒนาขององค์กรปกครองส่วนท้องถิ่นในเขตจังหวัด ๒ ความสามารถในการแข่งขันทางเศรษฐกิจ การค้า การลงทุน และการท่องเที่ยว

๓. ยุทธศาสตร์การพัฒนาที่ ๓ การพัฒนาด้านโครงสร้างพื้นฐาน

๓.๒ แผนงานอุตสาหกรรมและการโยธา

| ที่ | โครงการ   | วัตถุประสงค์   | เป้าหมาย<br>(ผลผลิตของโครงการ)                     | งบประมาณ      |               |               |               |               | ตัวชี้วัด<br>(KPI) | ผลที่คาดว่าจะได้รับ  | หน่วยงานที่<br>จะขอประสาน    |
|-----|---|--|--|---------------|---------------|---------------|---------------|---------------|--------------------|--|------------------------------|
|     |   |  |  | ๒๕๖๖<br>(บาท) | ๒๕๖๗<br>(บาท) | ๒๕๖๘<br>(บาท) | ๒๕๖๙<br>(บาท) | ๒๕๗๐<br>(บาท) |                    |  |                              |
| ๑   | ก่อสร้างถนนลาดยางแอสฟัลท์ติกคอนกรีต เริ่มจากบ้านทงถึง เขตตำบลไหล หมู่ที่ ๑ บ้านทง                 | เพื่อแก้ไขปัญหาความเดือดร้อนของราษฎรตำบลปราสาททงในด้านคมนาคม และ | ๖ x ๑,๘๑๐ x ๐.๐๔                                   | ๕,๘๕๘,๙๐๐     | -             | -             | -             | -             | จำนวนถนนเพิ่มขึ้น  | ราษฎรในพื้นที่ตำบลปราสาททงตลอดจนผู้ใช้เส้นทางได้รับความสะดวกในการสัญจรและมีความปลอดภัยต่อชีวิตและทรัพย์สิน | จังหวัดสุรินทร์/อบจ.สุรินทร์ |
| ๒   | ซ่อมสร้างถนนลาดยางแอสฟัลท์ติกคอนกรีตสายทางบ้านทง เชื่อม บ้านปราสาท หมู่ที่ ๑ บ้านทง               | ความปลอดภัย  | ๕ x ๑,๓๕๒ x ๐.๐๔ เมตร                              | -             | ๓,๐๓๗,๐๐๐     | -             | -             | -             |                    |  |                              |
| ๓   | ปรับปรุงถนนเสริมผิวจราจรลาดยางแอสฟัลท์ติกคอนกรีต เริ่มจากบ้านทง หมู่ที่ ๑ ถึงบ้านปูนโนง หมู่ที่ ๓ |  | ช่วงที่๑ ๕ x ๙๑๖ x ๐.๐๔<br>ช่วงที่๒ ๖ x ๗๓๐ x ๐.๐๔ | ๒,๗๓๐,๐๐๐     | -             | -             | -             | -             |                    |  |                              |
| ๔   | ปรับปรุงถนนเสริมผิวจราจรลาดยางแอสฟัลท์ติกคอนกรีต สายทางบ้านปราสาท ถึงสามแยกไปบ้านตาเมื่อน         |  | ๕ x ๕๐๐ x ๐.๐๔                                     | ๑,๒๑๘,๐๐๐     | -             | -             | -             | -             |                    |  |                              |
| ๕   | ก่อสร้างถนนคอนกรีตเสริมเหล็ก รอบหนองละเป็ก บ้านปราสาท หมู่ที่ ๒                                   |  | ๕ x ๗๕๖ x ๐.๑๕ เมตร                                | -             | ๒,๒๕๔,๔๑๐     | -             | -             | -             |                    |  |                              |

๓.๒ แผนงานอุตสาหกรรมและการโยธา

| ที่ | โครงการ   | วัตถุประสงค์  | เป้าหมาย<br>(ผลผลิตของโครงการ)   | งบประมาณ            |               |               |               |               | ตัวชี้วัด<br>(KPI)    | ผลที่คาดว่าจะได้รับ   | หน่วยงานที่<br>จะขอประสาน            |
|-----|---|---|----------------------------------|---------------------|---------------|---------------|---------------|---------------|-----------------------|---|--------------------------------------|
|     |   |   |                                  | ๒๕๖๖<br>(บาท)       | ๒๕๖๗<br>(บาท) | ๒๕๖๘<br>(บาท) | ๒๕๖๙<br>(บาท) | ๒๕๗๐<br>(บาท) |                       |   |                                      |
| ๖   | ก่อสร้างถนนคอนกรีตเสริมเหล็ก<br>เริ่มจากนายเสวย ดินานพ ถึง<br>สามแยกวัดหนองจอกทิศตะวันออก<br>บ้านบุอันโนง หมู่ที่ ๓               | เพื่อแก้ไขปัญหาความ<br>เดือดร้อนของราษฎร<br>ตำบลปราสาททอง<br>ในด้านคมนาคม | ๕ x ๙๖๐ x ๐.๑๕ เมตร              | -                   | ๒,๘๖๒,๗๐๐     | -             | -             | -             | จำนวนถนน<br>เพิ่มขึ้น | ราษฎรในพื้นที่ตำบล<br>ปราสาททองตลอดจน<br>ผู้ใช้เส้นทางได้รับ<br>ความสะดวกในการ<br>สัญจรและมีความ<br>ปลอดภัยต่อชีวิตและ<br>ทรัพย์สิน | จังหวัด<br>สุรินทร์/<br>อบจ.สุรินทร์ |
| ๗   | ยกระดับถนนดินลงหินคลุก<br>เริ่มจากหัวสะพานบ้านบุอันโนง<br>ถึง นานายเลียง เคล้าจันทร์<br>เชื่อมตำบลปรือ                            |   | ช่วงที่ ๑<br>๖ x ๕๕๓ x ๑.๕ เมตร  | -                   | ๒,๔๔๑,๗๐๐     | -             | -             | -             |                       |   |                                      |
|     |   |   | ช่วงที่ ๒<br>๖ x ๑๒๖ x ๐.๖๐ เมตร |                     |               |               |               |               |                       |   |                                      |
|     |   |   | ช่วงที่ ๓<br>๖ x ๔๔๖ x ๐.๘๐ เมตร |                     |               |               |               |               |                       |   |                                      |
| ๘   | ซ่อมสร้างถนนลาดยาง<br>แอสฟัลท์ติกคอนกรีตเริ่มจากชุมประ<br>ตุทางเข้าหมู่บ้าน ถึง เขตตำบลปรือ<br>หมู่ที่ ๓ บ้านบุอันโนง             |   |                                  | ๕ x ๔๐๐ x ๐.๐๔ เมตร | -             | -             | -             | ๙๑๖,๘๐๐       |                       |   |                                      |
| ๙   | ก่อสร้างถนนคอนกรีตเสริมเหล็ก<br>เริ่มจากสามแยกหลังโรงเรียนบ้าน<br>บุอันโนง ถึงแยกบ้านนายสมเชิด<br>นิราศภัย บ้านบุอันโนง หมู่ที่ ๓ |   | ๕ x ๔๔๔ x ๐.๑๕ เมตร              | -                   | -             | ๑,๓๒๔,๐๐๐     | -             | -             |                       |   |                                      |
| ๑๐  | ก่อสร้างถนนคอนกรีตเสริมเหล็ก<br>เริ่มจากบ้านนางลาน ดินานพ<br>ถึงบ้านนางชฎาพร ดินานพ<br>บ้านโคกยางชุม หมู่ที่ ๔                    |   | ๕ x ๕๐๐ x ๐.๑๕ เมตร              | -                   | ๑,๔๘๑,๒๕๐     | -             | -             | -             |                       |   |                                      |

๓.๒ แผนงานอุตสาหกรรมและการโยธา

| ที่ | โครงการ   | วัตถุประสงค์   | เป้าหมาย<br>(ผลผลิตของโครงการ)                                 | งบประมาณ      |               |               |               |               | ตัวชี้วัด<br>(KPI)    | ผลที่คาดว่าจะได้รับ   | หน่วยงานที่<br>จะขอประสาน            |
|-----|---|--|--|---------------|---------------|---------------|---------------|---------------|-----------------------|---|--------------------------------------|
|     |   |  |  | ๒๕๖๖<br>(บาท) | ๒๕๖๗<br>(บาท) | ๒๕๖๘<br>(บาท) | ๒๕๖๙<br>(บาท) | ๒๕๗๐<br>(บาท) |                       |   |                                      |
| ๑๑  | ก่อสร้างถนนคอนกรีตเสริมเหล็ก<br>เริ่มจากบ้านนายวิชัย ดินานพ<br>ถึง บ้านนางเพ็ญ ไนไซ<br>บ้านโคกยางชุม หมู่ที่ ๔  | เพื่อแก้ไขปัญหาความ<br>เดือดร้อนของราษฎร<br>ตำบลปราสาททอง<br>ในด้านคมนาคมและ | ๕ X ๓๗๐ X ๐.๑๕ เมตร  | -             | -             | ๑,๑๐๓,๔๘๕     | -             | -             | จำนวนถนน<br>เพิ่มขึ้น | ราษฎรในพื้นที่ตำบล<br>ปราสาททองตลอดจน<br>ผู้ใช้เส้นทางได้รับ<br>ความสะดวกในการ<br>สัญจรและมีความ<br>ปลอดภัยต่อชีวิตและ<br>ทรัพย์สิน | จังหวัด<br>สุรินทร์/<br>อบจ.สุรินทร์ |
| ๑๒  | ก่อสร้างถนนคอนกรีตเสริมเหล็ก<br>เริ่มจากบ้านนายพูน มากแสน<br>ถึง หนองน้ำโคกยางชุม<br>บ้านโคกยางชุม หมู่ที่ ๔  | ความปลอดภัย  | ๔ X ๗๒๐ X ๐.๑๕ เมตร  | -             | -             | -             | ๒,๐๑๒,๔๔๐     | -             |                       |   |                                      |
| ๑๓  | ก่อสร้างถนนลาดยางแอสฟัลท์<br>ติกคอนกรีต จากบ้านนายเกิด<br>ทวีผลาด ถึง เขตตำบลไพล<br>บ้านโคกยางชุม หมู่ที่ ๔   |  | ๕ X ๑,๓๕๐ X ๐.๐๔   | -             | -             | -             | -             | ๓,๖๔๑,๖๐๐     |                       |   |                                      |
| ๑๔  | ก่อสร้างถนนลาดยางแอสฟัลท์<br>ติกคอนกรีต ข้างวัดโคกยางชุม<br>ถึง สามแยกบ้านบ่อนโนง<br>บ้านโคกยางชุม หมู่ที่ ๔  |  | ๕ X ๑,๖๕๑ X ๐.๐๔   | ๔,๔๙๔,๙๐๐     | -             | -             | -             | -             |                       |   |                                      |
| ๑๕  | ก่อสร้างถนนลาดยางแอสฟัลท์ติก<br>คอนกรีต ช่วงที่ ๑ เริ่มจากหนอง<br>สม ถึงสามแยกทางไปบ้านขนาด<br>ช่วงที่ ๒ เริ่มจากสามแยกนายนาย<br>ประเสริฐ เกาทอง ถึงสี่แยกถนน<br>ลาดยาง บ้านโคกยางชุม หมู่ที่ ๔ |  | ช่วงที่ ๑<br>๖ X ๘๗๐ X ๐.๐๔<br><br>ช่วงที่ ๒<br>๕ X ๖๗๐ X ๐.๐๔ |               |               |               |               |               |                       |   |                                      |
|     |   |  |  | ๔,๖๖๑,๐๐๐     | -             | -             | -             | -             |                       |   |                                      |

๓.๒ แผนงานอุตสาหกรรมและการโยธา

| ที่ | โครงการ   | วัตถุประสงค์   | เป้าหมาย<br>(ผลผลิตของโครงการ)   | งบประมาณ      |               |               |               |               | ตัวชี้วัด<br>(KPI)    | ผลที่คาดว่าจะได้รับ   | หน่วยงานที่<br>จะขอประสาน            |
|-----|---|--|----------------------------------|---------------|---------------|---------------|---------------|---------------|-----------------------|---|--------------------------------------|
|     |   |  |                                  | ๒๕๖๖<br>(บาท) | ๒๕๖๗<br>(บาท) | ๒๕๖๘<br>(บาท) | ๒๕๖๙<br>(บาท) | ๒๕๗๐<br>(บาท) |                       |   |                                      |
| ๑๖  | ก่อสร้างถนนลาดยางแอสฟัลท์<br>ตึกคอนกรีต เริ่มจากสามแยกข้าง<br>วัดสุวรรณโณคาราม บ้านสะเดา<br>ถึง บ้านนางประนอม เรืองสุขสุด<br>บ้านตาเมื่อน หมู่ที่ ๙ | เพื่อแก้ไขปัญหาความ<br>เดือดร้อนของราษฎร<br>ตำบลปราสาททอง<br>ในด้านคมนาคม และ<br>ความปลอดภัย | ช่วงที่ ๑<br>๖ x ๙๔๑ x ๐.๐๔ เมตร | ๔,๙๐๐,๐๐๐     | -             | -             | -             | -             | จำนวนถนน<br>เพิ่มขึ้น | ราษฎรในพื้นที่ตำบล<br>ปราสาททองตลอดจน<br>ผู้ใช้เส้นทางได้รับ<br>ความสะดวกในการ<br>สัญจรและมีความ<br>ปลอดภัยต่อชีวิตและ<br>ทรัพย์สิน | จังหวัด<br>สุรินทร์/<br>อบจ.สุรินทร์ |
|     | ช่วงที่ ๒<br>๕ x ๔๒๐ x ๐.๐๔ เมตร  |  |                                  |               |               |               |               |               |                       |   |                                      |
|     | ช่วงที่ ๓<br>๔ x ๑๐๐ x ๐.๐๔ เมตร  |  |                                  |               |               |               |               |               |                       |   |                                      |
| ๑๗  | ซ่อมสร้างถนนลาดยางเริ่มจาก<br>ข้างโรงเรียนบ้านทอง ถึงบ้านนาง<br>แสนใส ชั้นทอง บ้านขนาด หมู่ที่ ๖  |  | ๖ x ๘๐๐ x ๐.๐๔ เมตร              | ๑,๔๙๓,๑๐๐     | -             | -             | -             | -             |                       |   |                                      |
| ๑๘  | ก่อสร้างถนนลาดยางแอสฟัลท์<br>ตึกคอนกรีตจากแยกหนองเสม็ด<br>บ้านขนาด หมู่ที่ ๖ ถึง แยกบ้าน<br>นายมูล ดินานพ   |  | ๕ x ๑,๕๐๕ x ๐.๐๔ เมตร            | -             | ๔,๐๕๙,๗๐๐     | -             | -             | -             |                       |   |                                      |
| ๑๙  | ก่อสร้างถนนคอนกรีตเสริมเหล็ก<br>เริ่มจากนายนายเสื่อย สำราญดี ถึง<br>สามแยกโรงสีชุมชน บ้านโคกกะลัน<br>หมู่ที่ ๗                                      |  | ๔ x ๔๖๐ x ๐.๑๕ เมตร              | ๑,๐๒๗,๘๐๐     | -             | -             | -             | -             |                       |   |                                      |
| ๒๐  | ก่อสร้างถนนลาดยางแอสฟัลท์<br>ตึกคอนกรีตเริ่มจากนางอิดา<br>ดอกศรีจันทร์ ถึง บ้านนายซอน<br>ทรงวาทา บ้านโคกกะลัน หมู่ที่ ๗                             | ๕ x ๓๗๙ x ๐.๐๔ เมตร  | -                                | ๑,๐๒๒,๓๐๐     | -             | -             | -             |               |                       |   |                                      |
| ๒๑  | ก่อสร้างถนนลาดยางแอสฟัลท์<br>ตึกคอนกรีตเริ่มจากป้ายหมู่บ้าน<br>ถึง เขตบ้านโง่งขวาง ตำบลกั้งแอน<br>บ้านโคกกะลัน หมู่ที่ ๗                            | ๕ x ๕๒๔ x ๐.๐๔ เมตร  | -                                | -             | ๑,๔๑๓,๕๐๐     | -             | -             |               |                       |   |                                      |

๓.๒ แผนงานอุตสาหกรรมและการโยธา

| ที่ | โครงการ  | วัตถุประสงค์  | เป้าหมาย<br>(ผลผลิตของโครงการ) | งบประมาณ      |               |               |               |               | ตัวชี้วัด<br>(KPI)    | ผลที่คาดว่าจะได้รับ   | หน่วยงานที่<br>จะขอประสาน            |
|-----|--|---|--------------------------------|---------------|---------------|---------------|---------------|---------------|-----------------------|---|--------------------------------------|
|     |  |   |                                | ๒๕๖๖<br>(บาท) | ๒๕๖๗<br>(บาท) | ๒๕๖๘<br>(บาท) | ๒๕๖๙<br>(บาท) | ๒๕๗๐<br>(บาท) |                       |   |                                      |
| ๒๒  | ก่อสร้างถนนลาดยางแอสฟัลท์<br>ติกคอนกรีต เริ่มจากบ้านนาง<br>ศรีัญญา สมนิยาม บ้านโคกทะเล<br>เชื่อมเขตตำบลไหล                 | เพื่อแก้ไขปัญหาความ<br>เดือดร้อนของราษฎร<br>ตำบลปราสาททอง<br>ในด้านคมนาคม และ | ๕ x ๕๑๕ x ๐.๐๔                 | -             | -             | -             | -             | ๑,๑๕๘,๗๐๐     | จำนวนถนน<br>เพิ่มขึ้น | ราษฎรในพื้นที่ตำบล<br>ปราสาททองตลอดจน<br>ผู้ใช้เส้นทางได้รับ<br>ความสะดวกในการ<br>สัญจรและมีความ<br>ปลอดภัยต่อชีวิตและ<br>ทรัพย์สิน | จังหวัด<br>สุรินทร์/<br>อบจ.สุรินทร์ |
| ๒๓  | ก่อสร้างถนนคอนกรีตเสริมเหล็ก<br>เริ่มจากบ้านนางสุพร กำจัดภัย<br>ถึง เชื่อมเขตบ้านขนาด<br>บ้านระวีนาครอง หมู่ที่ ๘          | ปลอดภัย   | ๕ x ๕๓๓ x ๐.๑๕ เมตร            | ๑,๕๘๙,๖๘๕     | -             | -             | -             | -             |                       |   |                                      |
| ๒๔  | ก่อสร้างถนนลาดยางแอสฟัลท์ติก<br>คอนกรีต เริ่มจากที่นายนายสุพัฒน์<br>สมนิยาม ถึง เขตตำบลกึ่งแอน<br>บ้านระวีนาครอง หมู่ที่ ๘ |   | ๖ x ๑,๗๐๕ x ๐.๐๔ เมตร          | -             | ๕,๕๑๙,๐๐๐     | -             | -             | -             |                       |   |                                      |
| ๒๕  | ก่อสร้างถนนคอนกรีตเสริมเหล็ก<br>เริ่มจากถนนลาดยางทางหลวง<br>ถึง สามแยกหนองปลิง<br>บ้านระวีนาครอง หมู่ที่ ๘                 |   | ๕ x ๕๘๐ x ๐.๑๕ เมตร            | -             | -             | ๑,๗๒๙,๘๖๔     | -             | -             |                       |   |                                      |
| ๒๖  | ก่อสร้างถนนคอนกรีตเสริมเหล็ก<br>เริ่มจากบ้านนายศรีศักดิ์ จันทร์เต็ม<br>ถึง เขตตำบลปรีอ<br>บ้านตาเมื่อน หมู่ที่ ๙           |   | ๕ x ๕๔๐ x ๐.๑๕ เมตร            | ๑,๕๓๓,๘๐๐     | -             | -             | -             | -             |                       |   |                                      |
| ๒๗  | ก่อสร้างถนนลาดยางแอสฟัลท์ติก<br>คอนกรีตเริ่มจากข้างศาลาหมู่บ้าน<br>ถึง บ้านนายวิฑิต ตาสว่าง<br>บ้านตาเมื่อน หมู่ที่ ๙      |   | ๕ x ๙๙๑ x ๐.๐๔ เมตร            | -             | -             | ๒,๒๗๑,๔๐๐     | -             | -             |                       |   |                                      |

| ที่            | โครงการ  | วัตถุประสงค์  | เป้าหมาย<br>(ผลผลิตของโครงการ) | งบประมาณ      |               |               |               |               | ตัวชี้วัด<br>(KPI)    | ผลที่คาดว่าจะได้รับ   | หน่วยงานที่<br>จะขอประสาน            |
|----------------|--|---|--------------------------------|---------------|---------------|---------------|---------------|---------------|-----------------------|---|--------------------------------------|
|                |  |   |                                | ๒๕๖๖<br>(บาท) | ๒๕๖๗<br>(บาท) | ๒๕๖๘<br>(บาท) | ๒๕๖๙<br>(บาท) | ๒๕๗๐<br>(บาท) |                       |   |                                      |
| ๒๘             | ก่อสร้างถนนลาดยางแอสฟัลท์<br>ติกคอนกรีต จากสามแยกที่นา<br>นางสุวรรณมา เรืองสุขสุด ถึง<br>สี่แยกโรงเรียนบ้านบุอันโนง            | เพื่อแก้ไขปัญหาความ<br>เดือดร้อนของราษฎร<br>ตำบลปราสาททอง<br>ในด้านคมนาคม | ๖ X ๑,๑๓๓ X ๐.๐๔ เมตร          | -             | ๓,๖๐๒,๗๐๐     | -             | -             | -             | จำนวนถนน<br>เพิ่มขึ้น | ราษฎรในพื้นที่ตำบล<br>ปราสาททองตลอดจน<br>ผู้ใช้เส้นทางได้รับ<br>ความสะดวกในการ<br>สัญจรและมีความ<br>ปลอดภัยต่อชีวิตและ<br>ทรัพย์สิน | จังหวัด<br>สุรินทร์/<br>อบจ.สุรินทร์ |
| ๒๙             | ก่อสร้างถนนลาดยางแอสฟัลท์<br>ติกคอนกรีตจากที่นายนายเรืองยุทธ<br>เรืองสุขสุดถึง สี่แยกโรงเรียนบ้าน<br>บุอันโนง (ทางทิศตะวันออก) |   | ๕ X ๒,๒๖๕ X ๐.๐๔ เมตร          | -             | -             | ๖,๑๐๙,๘๐๐     | -             | -             |                       |   |                                      |
| ๓๐             | ก่อสร้างถนนลาดยางแอสฟัลท์<br>ติกคอนกรีตเริ่มจากสามแยกบ้าน<br>นางเปรี๊ยะ เรืองสุขสุด ถึง<br>สามแยกเขตตำบลปรีอ                   |   | ๕ X ๑,๕๐๐ X ๐.๐๔ เมตร          | -             | -             | -             | ๓,๔๓๘,๑๐๐     | -             |                       |   |                                      |
| ๓๑             | ขยายไหล่ทางข้างละ ๑ ม. พร้อม<br>ซ่อมสร้างถนนลาดยางแอสฟัลท์<br>ติกคอนกรีตสายทางบ้านทอง<br>เชื่อม บ้านปราสาท หมู่ที่ ๒           |   | ๗ X ๑,๓๕๒ X ๐.๐๔ เมตร          | -             | -             | ๕,๒๕๑,๗๐๐     | -             | -             |                       |   |                                      |
| ๓๒             | ก่อสร้างถนนลาดยางแอสฟัลท์<br>ติกคอนกรีตเริ่มจากหน้าวัด<br>หนองจอก ถึง เขตตำบลปรีอ  |   | ๖ X ๑,๔๐๐ X ๐.๐๕ เมตร          | -             | ๖,๖๒๔,๕๐๐     | -             | -             | -             |                       |   |                                      |
| รวม ๓๒ โครงการ |  |   |                                | ๒๙,๕๐๗,๑๘๕    | ๓๒,๙๑๕,๒๖๐    | ๑๙,๒๐๓,๗๔๙    | ๖,๓๖๗,๓๔๐     | ๔,๘๐๐,๓๐๐     |                       |   |                                      |

ก. ยุทธศาสตร์จังหวัดที่ ๕ เสริมสร้างความมั่นคง

ข. ยุทธศาสตร์การพัฒนาขององค์กรปกครองส่วนท้องถิ่นในเขตจังหวัด ๔ การพัฒนาคนและสังคมเพื่อยกระดับคุณภาพชีวิตบนพื้นฐานความเสมอภาค

๔ ยุทธศาสตร์การพัฒนาบริหารจัดการบ้านเมืองที่ดี

๔.๑ แผนงานบริหารทั่วไป

| ที่ | โครงการ  | วัตถุประสงค์   | เป้าหมาย<br>(ผลผลิตของโครงการ) | งบประมาณ      |               |               |               |               | ตัวชี้วัด<br>(KPI)    | ผลที่คาดว่าจะได้รับ  | หน่วยงานที่<br>จะขอประสาน |
|-----|--|--|--------------------------------|---------------|---------------|---------------|---------------|---------------|-----------------------|--|---------------------------|
|     |  |  |                                | ๒๕๖๖<br>(บาท) | ๒๕๖๗<br>(บาท) | ๒๕๖๘<br>(บาท) | ๒๕๖๙<br>(บาท) | ๒๕๗๐<br>(บาท) |                       |  |                           |
| ๑   | ตำบลเข้มแข็งจัดการตนเอง  | เพื่อส่งเสริมการบริหาร<br>จัดการบ้านเมืองที่ดีของ<br>ตำบลปราสาททอง | ประชาชน<br>ตำบลปราสาททอง       | ๓๐๐,๐๐๐       | ๓๐๐,๐๐๐       | ๓๐๐,๐๐๐       | ๓๐๐,๐๐๐       | ๓๐๐,๐๐๐       | คุณภาพ<br>ชีวิตดีขึ้น | ตำบลปราสาททอง<br>มีการบริหารจัดการ<br>ที่ดี เป็นตำบลที่มี<br>ความเข้มแข็ง<br>จัดการตนเอง | จังหวัด<br>สุรินทร์       |
| ๒   | สร้างความปรองดองสมานฉันท์และ<br>การส่งเสริมการปกครองในระบอบ<br>ประชาธิปไตย |  |                                | ๓๐๐,๐๐๐       | ๓๐๐,๐๐๐       | ๓๐๐,๐๐๐       | ๓๐๐,๐๐๐       | ๓๐๐,๐๐๐       |                       |  |                           |
| รวม | ๒ โครงการ  | -  | -                              | ๖๐๐,๐๐๐       | ๖๐๐,๐๐๐       | ๖๐๐,๐๐๐       | ๖๐๐,๐๐๐       | ๖๐๐,๐๐๐       | -                     | -  | -                         |

ก. ยุทธศาสตร์จังหวัดที่ ๓ การบริหารจัดการทรัพยากรธรรมชาติและสิ่งแวดล้อม

ข. ยุทธศาสตร์การพัฒนาของ อปท. ในเขตจังหวัดที่ ๓ การบริหารจัดการทรัพยากรธรรมชาติและสิ่งแวดล้อมอย่างยั่งยืน

๕ ยุทธศาสตร์การพัฒนาทรัพยากรธรรมชาติและสิ่งแวดล้อม

๕.๑ แผนงานบริหารทั่วไป

| ที่ | โครงการ  | วัตถุประสงค์  | เป้าหมาย<br>(ผลผลิต<br>ของโครงการ)  | งบประมาณ      |               |               |               |               | ตัวชี้วัด<br>(KPI)   | ผลที่คาดว่าจะได้รับ  | หน่วยงานที่<br>จะขอประสาน                            |
|-----|--|---|---|---------------|---------------|---------------|---------------|---------------|--|--|--|
|     |  |   |   | ๒๕๖๖<br>(บาท) | ๒๕๖๗<br>(บาท) | ๒๕๖๘<br>(บาท) | ๒๕๖๙<br>(บาท) | ๒๕๗๐<br>(บาท) |  |  |  |
| ๑   | ส่งเสริมการมีส่วนร่วมในการบริหารจัดการทรัพยากรธรรมชาติและสิ่งแวดล้อม       | เพื่อส่งเสริมการมีส่วนร่วมในการจัดการและอนุรักษ์ทรัพยากรธรรมชาติและสิ่งแวดล้อม  | อบรม/รณรงค์การรู้จักหน้าที่ในรั้วทรัพยากรธรรมชาติและสิ่งแวดล้อม                 | ๓๐๐,๐๐๐       | ๓๐๐,๐๐๐       | ๓๐๐,๐๐๐       | ๓๐๐,๐๐๐       | ๓๐๐,๐๐๐       | จำนวนผู้เข้ารับการอบรม                                     | ตำบลปราสาททงมี การส่งเสริมการมีส่วนร่วมในการจัดการและอนุรักษ์ทรัพยากรธรรมชาติและสิ่งแวดล้อม                                | สำนักงานสิ่งแวดล้อมจังหวัดสุรินทร์/กองทุนสิ่งแวดล้อม |
| ๒   | เพิ่มประสิทธิภาพการจัดการขยะมูลฝอยโดยการมีส่วนร่วมของชุมชนและภาคีเครือข่าย | เพื่อสนับสนุนการลดปริมาณ การคัดแยกขยะมูลฝอย การใช้ประโยชน์จากขยะมูลฝอย (การจัดการที่ต้นทาง) และส่งเสริมให้เป็นต้นแบบการจัดการขยะที่ต้นทาง | สนับสนุนให้เกิดการจัดการขยะที่ต้นทาง/ส่งเสริมให้เป็นต้นแบบการจัดการขยะที่ต้นทาง | ๕๐๐,๐๐๐       | ๕๐๐,๐๐๐       | ๕๐๐,๐๐๐       | ๕๐๐,๐๐๐       | ๕๐๐,๐๐๐       | ปริมาณขยะมูลฝอยลดลง/ประสิทธิภาพการจัดการขยะมูลฝอยเพิ่มขึ้น | ตำบลปราสาททงมี การบริหารจัดการและใช้ประโยชน์จากขยะมูลฝอยและเป็นแหล่งเรียนรู้/ต้นแบบการจัดการขยะมูลฝอย (การจัดการที่ต้นทาง) | สำนักงานนโยบายและแผนทรัพยากรธรรมชาติและสิ่งแวดล้อม   |
| รวม | ๒ โครงการ  | -   | -   | ๘๐๐,๐๐๐       | ๘๐๐,๐๐๐       | ๘๐๐,๐๐๐       | ๘๐๐,๐๐๐       | ๘๐๐,๐๐๐       | -  | -  | -  |

**บัญชีครุภัณฑ์**  
**แผนพัฒนาท้องถิ่น (พ.ศ. ๒๕๖๖-๒๕๗๐)**  
**องค์การบริหารส่วนตำบลปราสาททอง อำเภอปราสาท จังหวัดสุรินทร์**

| ที่        | แผนงาน                                | หมวด     | ประเภท                       | วัตถุประสงค์  | เป้าหมาย<br>(ผลผลิตของครุภัณฑ์)  | งบประมาณและที่ผ่านมา |                |               |               |                  | หน่วยงานที่<br>รับผิดชอบหลัก |
|------------|---------------------------------------|----------|------------------------------|---|--|----------------------|----------------|---------------|---------------|------------------|------------------------------|
|            |                                       |          |                              |   |  | ๒๕๖๖<br>(บาท)        | ๒๕๖๗<br>(บาท)  | ๒๕๖๘<br>(บาท) | ๒๕๖๙<br>(บาท) | ๒๕๗๐<br>(บาท)    |                              |
| ๑          | บริหารทั่วไป                          | ครุภัณฑ์ | ครุภัณฑ์ยานพาหนะ<br>และขนส่ง | เพื่อใช้ในการป้องกันและบรรเทา<br>สาธารณภัยและเหตุอื่น   | จัดซื้อรถบรรทุกน้ำดับเพลิง<br>เอนกประสงค์ ชนิด ๖ ล้อกำลัง<br>สูงสุดไม่น้อยกว่า ๒๔๐ แรงม้า<br>ปริมาตรความจุไม่น้อยกว่า<br>ขนาด ๘,๐๐๐ ลิตร | -                    | -              | -             | -             | ๓,๓๕๐,๐๐๐        | สำนักงาน<br>ปลัด อบต.        |
| ๒          | บริหารทั่วไป                          | ครุภัณฑ์ | ครุภัณฑ์ไฟฟ้า<br>และวิทยุ    | เพื่อปรับปรุงระบบเครื่องเสียง<br>ในห้องประชุมองค์การบริหารส่วน<br>ตำบลมีประสิทธิภาพสำหรับรองรับ<br>การประชุม การอบรมต่างๆ | จัดซื้อเครื่องขยายเสียง<br>พร้อมอุปกรณ์สำหรับ<br>ห้องประชุม อบต.<br>จำนวน ๑ ชุด  | -                    | ๑๔๐,๕๐๐        | -             | -             | -                | สำนักงาน<br>ปลัด อบต.        |
| ๓          | บริหารทั่วไป<br>เกี่ยวกับการ<br>ศึกษา | ครุภัณฑ์ | ครุภัณฑ์อื่น                 | เพื่อใช้สำหรับการฝึกทักษะการ<br>เอาชีวิตรอดในน้ำเพื่อป้องกันการ<br>จมน้ำในเด็ก  | สระน้ำสำเร็จรูป ๓๒ ฟุต<br>จำนวน ๑ ชุด  | ๘๐,๐๐๐               | -              | -             | -             | -                | กองการศึกษาฯ                 |
| <b>รวม</b> |                                       |          |                              |   |  | <b>๘๐,๐๐๐</b>        | <b>๑๔๐,๕๐๐</b> | <b>-</b>      | <b>-</b>      | <b>๓,๓๕๐,๐๐๐</b> | <b>-</b>                     |

## ส่วนที่ ๔

### การติดตามและประเมินผล

การบริหารงานที่ประสบความสำเร็จนั้น ส่วนหนึ่งมาจากการนำนวัตกรรม (Innovation) และ กระบวนการบริหารใหม่ๆ มาประยุกต์ใช้ในองค์กรให้บรรลุวัตถุประสงค์และเป้าหมายที่กำหนดไว้ การติดตาม และประเมินผลก็เป็นส่วนหนึ่งของกระบวนการบริหารงาน ซึ่งมีหลักการสำคัญ คือ การติดตามความก้าวหน้าในการปฏิบัติงานและประเมินผลความสำเร็จของงาน อันจะนำไปสู่การปรับปรุงแก้ไขปัญหาร่วมกันให้บรรลุเป้าหมาย จึงต้องมีการติดตามและประเมินผล เพื่อให้ทราบประสิทธิภาพและประสิทธิผลการดำเนินงานของ องค์กรว่าอยู่ในระดับใดเหมาะสมหรือสอดคล้องกับสถานการณ์ปัจจุบันหรือไม่ แนวทางการติดตามและประเมินผลแผนพัฒนาตามระเบียบกระทรวงมหาดไทยว่าด้วยการจัดทำแผนขององค์กรปกครองส่วนท้องถิ่น พ.ศ. ๒๕๔๘ แก้ไขเพิ่มเติม (ฉบับที่ ๒) พ.ศ. ๒๕๕๙ และ (ฉบับที่ ๓) พ.ศ. ๒๕๖๑ เป็นแบบที่กำหนดให้คณะกรรมการติดตามและประเมินผลแผนพัฒนาท้องถิ่น ดำเนินการให้คะแนนตามเกณฑ์ที่กำหนดไว้ ซึ่งเป็นส่วนหนึ่งของการติดตามและประเมินผลแผนพัฒนา โดยให้คณะกรรมการติดตามและประเมินผลแผนพัฒนารายงานผลและเสนอความเห็นซึ่งได้จากการติดตามและประเมินผลแผนพัฒนาต่อผู้บริหารท้องถิ่น เพื่อให้ผู้บริหารท้องถิ่นเสนอต่อสภาท้องถิ่น และคณะกรรมการพัฒนาท้องถิ่น พร้อมทั้งประกาศผลการติดตามและประเมินผลแผนพัฒนาให้ประชาชนในท้องถิ่นทราบในที่เปิดเผยภายในสัปดาห์วัน นับแต่วันรายงานผลและเสนอความเห็นดังกล่าว และต้องปิดประกาศไว้เป็นระยะเวลาไม่น้อยกว่าสามสิบวัน โดยอย่างน้อยปีละหนึ่งครั้งภายในเดือนธันวาคมของทุกปี

#### เครื่องมือการติดตามและประเมินผล

เครื่องมือการติดตามและประเมินผลแผนพัฒนาท้องถิ่น (Monitoring and evaluation tools for local development plans) เป็นสิ่งของ วัสดุ อุปกรณ์หรือเทคนิควิธีการที่คณะกรรมการติดตามและประเมินผลแผนพัฒนาองค์การบริหารส่วนตำบลปราสาททอง ใช้ในการเก็บข้อมูลการติดตามผล รวมทั้งโดยการพิจารณาเลือกใช้เครื่องมือและเทคนิควิธีการที่คณะกรรมการติดตามและประเมินผลแผนพัฒนาท้องถิ่นได้คิดสร้างไว้เพื่อใช้ในการติดตามและประเมินผล เช่น แบบสอบถามวัดทัศนคติ มาตรฐานประมาณค่า และวิธีการ เป็นต้น และหรือโดยการสร้างเครื่องการติดตามและประเมินผลแผนพัฒนาท้องถิ่น ได้แก่ แบบสอบถาม (Questionnaires) แบบสัมภาษณ์ (Interview) และแบบสังเกตการณ์ (Observation) เป็นต้น โดยอาศัยสภาพพื้นที่ทั่วไป อำนาจหน้าที่ ภารกิจขององค์การบริหารส่วนตำบลปราสาททอง รวมถึงผู้มีส่วนได้เสียในท้องถิ่น รวมทั้งเกณฑ์มาตรฐาน แบบต่าง ๆ ที่ได้กำหนดขึ้นหรือการนำไปทดลองใช้เพื่อปรับปรุงแก้ไขแล้ว จึงนำเครื่องมือการติดตามและประเมินผลแผนพัฒนาท้องถิ่นไปใช้ในการปฏิบัติงานจริงหรือภาคสนาม ดำเนินการสำรวจและเก็บข้อมูล วิเคราะห์ข้อมูล สรุปข้อมูลที่เป็นจริงต่อไป

#### ๑. กรอบและแนวทางในการติดตามและประเมินผล

คณะกรรมการติดตามและประเมินผลแผนพัฒนาขององค์การบริหารส่วนตำบลปราสาททอง กำหนดกรอบและแนวทางในการติดตามและประเมินผล ดังนี้

##### ๑.๑ กำหนดกรอบเวลา (Time&TimeFrame) โดยกำหนดกรอบระยะเวลา ดังนี้

๑) ประชุมคณะกรรมการติดตามและประเมินผลแผนพัฒนาท้องถิ่นขององค์การบริหารส่วนตำบลปราสาททอง อย่างน้อยปีละ ๒ ครั้ง

๒) สรุปผลการติดตามและประเมินผล ในภาพรวมอย่างน้อยปีละ ๑ ครั้ง

๓) รายงานผลและเสนอความเห็นซึ่งได้จากการติดตามและประเมินผลแผนพัฒนาต่อผู้บริหารองค์การบริหารส่วนตำบลปราสาททอง ภายในวันที่ ๓๐ มิถุนายน และภายในวันที่ ๓๑ ธันวาคม ของทุกปี เพื่อให้ผู้บริหารองค์การบริหารส่วนตำบลปราสาททอง เสนอต่อสภาองค์การบริหารส่วนตำบลปราสาททอง และคณะกรรมการพัฒนาภายในระยะเวลาที่กำหนด

๑.๒ ความสอดคล้อง (Relevance) เป็นความสอดคล้องของยุทธศาสตร์ แผนงาน โครงการ (หรือผลผลิต) ที่ได้กำหนดขึ้นมีความสอดคล้องและนำไปกำหนดเป็นวิสัยทัศน์ขององค์การบริหารส่วนตำบลปราสาททอง

๑.๓ ความเพียงพอ (Adequacy) กำหนดทรัพยากรสำหรับการดำเนินการติดตามและประเมินผลประกอบด้วยคน เงิน วัสดุ อุปกรณ์ เครื่องมือในการปฏิบัติงานตามศักยภาพโดยนำเครื่องมือที่มีอยู่จริงในองค์การบริหารส่วนตำบลปราสาททองมาปฏิบัติงาน

๑.๔ ความก้าวหน้า (Progress) กรอบของความก้าวหน้าแผนงาน โครงการต่าง ๆ จะวัดจากรายการที่เป็นโครงการในรอบ ๔ ปี วัดได้จากช่องปีงบประมาณและที่ผ่านมา โครงการที่ต่อเนื่องจากปีงบประมาณที่ผ่านมา

๑.๕ ประสิทธิภาพ (Efficiency) เป็นการติดตามและประเมินผลความสัมพันธ์กันระหว่างผลผลิตหรือผลที่ได้รับจริงกับทรัพยากรที่ถูกใช้ไปในการพัฒนาท้องถิ่นขององค์การบริหารส่วนตำบลปราสาททอง ซึ่งสามารถวัดได้ในเชิงปริมาณ ขนาด ความจุ พื้นที่ จำนวน ระยะเวลา เป็นต้น

๑.๖ ประสิทธิผล (Effectiveness) เป็นผลที่ได้จากประสิทธิภาพทำให้เกิดผลลัพธ์และผลผลิต (Outcome and Output) ซึ่งสามารถวัดได้ในเชิงปริมาณและเชิงคุณภาพหรือวัดได้เฉพาะเชิงคุณภาพ ซึ่งวัดเป็นความพึงพอใจหรือสิ่งที่ประชาชนชื่นชอบหรือการมีความสุข เป็นต้น

กำหนดแนวทางการวิเคราะห์สภาพแวดล้อมการติดตามและประเมินผลมีความจำเป็นที่จะต้องวิเคราะห์สภาพแวดล้อมขององค์การบริหารส่วนตำบลปราสาททองทั้งในระดับหมู่บ้านและระดับตำบลปราสาททองและอาจรวมถึงอำเภอปราสาทและจังหวัดสุรินทร์ด้วย เพราะว่ามีความสัมพันธ์และปฏิสัมพันธ์ในเชิงการพัฒนาท้องถิ่นแบบองค์รวมของจังหวัดเดียวกัน

#### **ระเบียบ วิธีในการติดตามและประเมินผล**

คณะกรรมการติดตามและประเมินผลแผนพัฒนาขององค์การบริหารส่วนตำบลปราสาททอง กำหนดระเบียบ วิธีในการติดตามและประเมินผล ดังนี้

๒.๑ ระเบียบในการติดตามและประเมินผลแผนพัฒนา ระเบียบวิธีในการติดตามและประเมินผลมีองค์ประกอบใหญ่ๆ ที่สำคัญ ๓ ประการ คือ

๑) ผู้เข้าร่วมติดตามและประเมินผล

๒) เครื่องมือ

๓) กรรมวิธีหรือวิธีการต่าง ๆ

๒.๒ วิธีในการติดตามและประเมินผลแผนพัฒนา

๑) การออกแบบการติดตามและประเมินผล การออกแบบเพื่อการติดตามและประเมินผลแผนพัฒนามีเป้าหมายเพื่อมุ่งตอบปัญหาการติดตามและประเมินผลได้อย่างตรงประเด็น อธิบายหรือควบคุมความผันแปรของโครงการเพื่อการพัฒนาท้องถิ่นที่จะเกิดขึ้นได้

๒) การสำรวจ (survey) เป็นการรวบรวมข้อมูลจากบันทึกหรือทะเบียนที่ผู้รับผิดชอบโครงการจัดทำไว้แล้ว หรืออาจเป็นข้อมูลที่คณะกรรมการติดตามและประเมินผลต้องจดบันทึก (record) สังเกต (observe) หรือวัด (measurement) โดยคณะกรรมการติดตามและประเมินผลจะดำเนินการในพื้นที่จากผู้มีส่วนเกี่ยวข้อง เจ้าหน้าที่บุคลากรขององค์การบริหารส่วนตำบลปราสาททองเป็นข้อมูลที่มีอยู่ตามธรรมชาติ พฤติกรรม ความต้องการซึ่งศึกษาได้โดยวิธีการสังเกตและสามารถวัดได้

### **กำหนดเครื่องมือที่ใช้ในการติดตามและประเมินผล**

คณะกรรมการติดตามและประเมินผลแผนพัฒนาท้องถิ่นขององค์การบริหารส่วนตำบลปราสาททองกำหนดเครื่องมือที่ใช้ในการติดตามและประเมินผลดังนี้

๓.๑ การทดสอบและการวัด (Tests & Measurements) วิธีการนี้จะทำการทดสอบและวัดผล เพื่อดูระดับการเปลี่ยนแปลง ซึ่งรวมถึงแบบทดสอบต่างๆ การประเมินการปฏิบัติงาน และแนวทางการวัด จะใช้เครื่องมือใดในการทดสอบและการวัดนั้นเป็นไปตามความเหมาะสมของโครงการพัฒนาท้องถิ่น เช่น การทดสอบและการวัดโครงการก่อสร้างถนนลาดยางชนิดแอสฟัลต์ติกคอนกรีต (จะใช้การทดสอบและการวัดอย่างไร) โครงการส่งเสริมประเพณีลอยกระทง (จะใช้การทดสอบและการวัดอย่างไร) โครงการส่งเสริมพัฒนาอาชีพตามหลักปรัชญาของเศรษฐกิจพอเพียง (จะใช้การทดสอบและการวัดอย่างไร) เป็นต้น

๓.๒ การสัมภาษณ์ (Interviews) อาจเป็นการสัมภาษณ์เดี่ยว หรือกลุ่มก็ได้ การสัมภาษณ์เป็นการยืนยันว่า ผู้มีส่วนเกี่ยวข้อง ผู้ได้รับผลกระทบมีความเกี่ยวข้องและได้รับผลกระทบในระดับใด โดยทั่วไปการสัมภาษณ์ถูกแบ่งออกเป็น ๒ ประเภท คือ การสัมภาษณ์แบบเป็นทางการหรือกึ่งทางการ (formal or semi-formal interview) ซึ่งใช้แบบสัมภาษณ์แบบมีโครงสร้าง (structure interviews) ดำเนินการสัมภาษณ์ และการสัมภาษณ์แบบไม่เป็นทางการ (informal interview) ซึ่งคล้ายๆ กับการพูดสนทนาอย่างไม่มีพิธีรีตอง ไม่เคร่งครัดในขั้นตอน

๓.๓ การสังเกต (Observations) คณะกรรมการติดตามและประเมินผลแผนพัฒนาองค์การบริหารส่วนตำบลปราสาททองใช้การสังเกตเพื่อเฝ้าดูว่ากำลังเกิดอะไรขึ้นกับการพัฒนาท้องถิ่นขององค์การบริหารส่วนตำบลปราสาททองมีการบันทึกการสังเกต แนวทางในการสังเกต และกำหนดการดำเนินการสังเกต (๑) การสังเกตแบบมีส่วนร่วม (Participant observation) เป็นวิธีการสังเกตที่คณะกรรมการติดตามและประเมินผลเข้าไปใช้ชีวิตร่วมกับประชาชนในตำบลปราสาททองมีกิจกรรมร่วมกัน(๒) การสังเกตแบบไม่มีส่วนร่วม (Non-participant observation) หรือการสังเกตโดยตรง (Direct observation) เป็นการสังเกต บันทึกลักษณะทางกายภาพ โครงสร้าง และความสัมพันธ์ของผู้มีส่วนได้เสียในองค์การบริหารส่วนตำบลปราสาททอง

๓.๔ การสำรวจ (surveys) ในที่นี้หมายถึง การสำรวจเพื่อประเมินความคิดเห็น การรับรู้ทัศนคติความพึงพอใจ ความจำเป็น ความต้องการของประชาชนในตำบลปราสาททอง/องค์การบริหารส่วนตำบลปราสาททอง คณะกรรมการติดตามและประเมินผลแผนพัฒนาองค์การบริหารส่วนตำบลปราสาททอง จะมีการบันทึกการสำรวจ และทิศทางการสำรวจไว้เป็นหลักฐาน

๓.๕ เอกสาร (Documents) การติดตามและประเมินผลยุทธศาสตร์และโครงการมีความจำเป็นอย่างยิ่งที่จะต้องใช้อเอกสาร ซึ่งเป็นเอกสารที่เกี่ยวข้องกับยุทธศาสตร์การพัฒนา ปัญหาความต้องการของประชาชนในท้องถิ่น สาเหตุของปัญหา แนวทางการแก้ไขปัญหาหรือแนวทางการพัฒนา ตลอดจนเป้าประสงค์ค่าเป้าหมายกลยุทธ์แผนงานผลผลิตหรือโครงการ วิสัยทัศน์ขององค์การบริหารส่วนตำบลปราสาททอง

#### ๔.๑ การติดตามและประเมินผลยุทธศาสตร์เพื่อความสอดคล้องแผนพัฒนาท้องถิ่น

ยุทธศาสตร์ขององค์การบริหารส่วนตำบลปราสาทหนองสอดคล้องกับสภาพสังคม เศรษฐกิจ สิ่งแวดล้อมของท้องถิ่น ประเด็นปัญหาการพัฒนาและแนวทางการพัฒนาที่สอดคล้องกับยุทธศาสตร์ของ องค์การบริหารส่วนตำบลปราสาทหนอง และเชื่อมโยงหลักปรัชชารัฐ แผนยุทธศาสตร์ชาติ ๒๐ ปี แผนพัฒนา เศรษฐกิจและสังคมแห่งชาติ และ Thailand ๔.๐ มีความเชื่อมโยงองค์รวมที่นำไปสู่การพัฒนาท้องถิ่น

#### แบบการติดตามและประเมินผลยุทธศาสตร์เพื่อความสอดคล้องแผนพัฒนาท้องถิ่น

| ลำดับ | ประเด็นพิจารณา  | คะแนนเต็ม |
|-------|---|-----------|
| ๑     | ข้อมูลสภาพทั่วไปและข้อมูลพื้นฐานขององค์กรปกครองส่วนท้องถิ่น | ๒๐        |
| ๒     | การวิเคราะห์สภาพการณ์และศักยภาพ                             | ๑๕        |
| ๓     | ยุทธศาสตร์ ประกอบด้วย                                       | ๖๕        |
|       | ๓.๑ ยุทธศาสตร์ขององค์การบริหารส่วนตำบลปราสาทหนอง            | ๑๐        |
|       | ๓.๒ ยุทธศาสตร์ขององค์กรปกครองส่วนท้องถิ่นในเขตจังหวัด       | ๑๐        |
|       | ๓.๓ ยุทธศาสตร์จังหวัด                                       | ๑๐        |
|       | ๓.๔ วิสัยทัศน์  | ๕         |
|       | ๓.๕ กลยุทธ์   | ๕         |
|       | ๓.๖ เป้าประสงค์ของแต่ละประเด็นกลยุทธ์                       | ๕         |
|       | ๓.๗ จุดยืนทางยุทธศาสตร์                                     | ๕         |
|       | ๓.๘ แผนงาน  | ๕         |
|       | ๓.๙ ความเชื่อมโยงของยุทธศาสตร์ในภาพรวม                      | ๕         |
|       | ๓.๑๐ ผลผลิต/โครงการ   | ๕         |
|       | รวมคะแนน  | ๑๐๐       |

#### ๔.๒ การติดตามและประเมินผลโครงการ

ความชัดเจนของชื่อโครงการ เป็นโครงการที่มีวัตถุประสงค์สนองต่อแผนยุทธศาสตร์ การพัฒนาของการบริหารส่วนตำบลปราสาทหนองและดำเนินการเพื่อให้การพัฒนาบรรลุตามวิสัยทัศน์ของ องค์การบริหารส่วนตำบลปราสาทหนองที่กำหนดไว้ ชื่อโครงการมีความชัดเจน มุ่งไปเรื่องใดเรื่องหนึ่ง อ่านแล้ว เข้าใจได้ว่าจะพัฒนาอะไรในอนาคต

กำหนดวัตถุประสงค์สอดคล้องกับโครงการ มีวัตถุประสงค์ชัดเจน (clearobjective) โครงการต้องกำหนดวัตถุประสงค์สอดคล้องกับความเป็นมาของโครงการ สอดคล้องกับหลักการและเหตุผล วิธีการดำเนินงานต้องสอดคล้องกับวัตถุประสงค์ มีความเป็นไปได้ชัดเจน มีลักษณะเฉพาะเจาะจง

เป้าหมาย (ผลผลิตของโครงการ) มีความชัดเจนนำไปสู่การตั้งงบประมาณได้ถูกต้องสภาพที่ อยากรู้เกิดขึ้นในอนาคตเป็นทิศทางที่ต้องไปให้ถึงเป้าหมายต้องชัดเจน สามารถระบุจำนวนเท่าไร กลุ่มเป้าหมายคืออะไร มีผลผลิตอย่างไร กลุ่มเป้าหมาย พื้นที่ดำเนินงาน และระยะเวลาดำเนินงานอธิบายให้ ชัดเจนว่าโครงการนี้จะทำที่ไหน เริ่มต้นในช่วงเวลาใดและจบลงเมื่อไร ใครคือกลุ่มเป้าหมายของโครงการ หากกลุ่มเป้าหมายมีหลายกลุ่ม ให้บอกชัดเจนไปว่าใครคือกลุ่มเป้าหมายหลัก ใครคือกลุ่มเป้าหมายรอง

### โครงการมีความสอดคล้องกับแผนยุทธศาสตร์ชาติ ๒๐ ปี โครงการสอดคล้องกับ (๑)

ความมั่นคง (๒) การสร้างความสามารถในการแข่งขัน (๓) การพัฒนาและเสริมสร้างศักยภาพคน (๔) การสร้างโอกาสความเสมอภาคและเท่าเทียมกันทางสังคม (๕) การสร้างการเติบโตบนคุณภาพชีวิตที่เป็นมิตรต่อสิ่งแวดล้อม (๖) การปรับสมดุลและพัฒนาระบบการบริหาร

### เป้าหมาย (ผลผลิตของโครงการ) มีความสอดคล้องกับแผนพัฒนาเศรษฐกิจและสังคม

แห่งชาติ โครงการมีความสอดคล้องกับแผนพัฒนาเศรษฐกิจและสังคมแห่งชาติ ฉบับที่ ๑๒ โดย (๑) ยึดหลักปรัชญาของเศรษฐกิจพอเพียง (๒) ยึดคนเป็นศูนย์กลางการพัฒนา (๓) ยึดวิสัยทัศน์ภายใต้ยุทธศาสตร์ชาติ ๒๐ ปี (๔) ยึดเป้าหมายอนาคตประเทศไทย ๒๕๗๙ (๕) ยึดหลักการนำไปสู่การปฏิบัติให้เกิดผลสัมฤทธิ์อย่างจริงจังใน ๕ ปีที่ต่อยอดไปสู่ผลสัมฤทธิ์ที่เป็นเป้าหมายระยะยาว ภายใต้แนวทางการพัฒนา (๑) การยกระดับศักยภาพการแข่งขันและการหลุดพ้นกับดักรายได้ปานกลางสู่รายได้สูง (๒) การพัฒนาศักยภาพคนตามช่วงวัยและการปฏิรูประบบเพื่อสร้างสังคมสูงวัยอย่างมีคุณภาพ (๓) การลดความเหลื่อมล้ำทางสังคม (๔) การรองรับการเชื่อมโยงภูมิภาคและความเป็นเมือง (๕) การสร้างความเจริญเติบโตทางเศรษฐกิจและสังคมอย่างเป็นมิตรกับสิ่งแวดล้อม (๖) การบริหารราชการแผ่นดินที่มีประสิทธิภาพการจัดการภาครัฐ เพื่อให้เกิดความมั่นคง มั่งคั่ง ยั่งยืน

### โครงการมีความสอดคล้องกับ Thailand ๔.๐ โครงการมีลักษณะหรือสอดคล้องกับการ

ปรับเปลี่ยนโครงสร้างเศรษฐกิจ ไปสู่ Value-Based Economy หรือเศรษฐกิจที่ขับเคลื่อนด้วยนวัตกรรม ทำน้อย ได้มาก เช่น (๑) เปลี่ยนจากการผลิตสินค้า โมดัลด์ ไปสู่สินค้าเชิงนวัตกรรม (๒) เปลี่ยนจากการขับเคลื่อนประเทศด้วยภาคอุตสาหกรรม ไปสู่การขับเคลื่อนด้วยเทคโนโลยี ความคิดสร้างสรรค์ และนวัตกรรม (๓) เปลี่ยนจากการเน้นภาคการผลิตสินค้า ไปสู่การเน้นภาคบริการมากขึ้น รวมถึงโครงการที่เติมเต็มด้วยวิทยาการ ความคิดสร้างสรรค์ นวัตกรรม วิทยาศาสตร์ เทคโนโลยี และการวิจัยและพัฒนา แล้วต่อยอดความได้เปรียบเชิงเปรียบเทียบ เช่น ด้านเกษตร เทคโนโลยีชีวภาพ สาธารณสุข วัฒนธรรม ฯลฯ

### โครงการสอดคล้องกับยุทธศาสตร์จังหวัด โครงการพัฒนาท้องถิ่นมีความสอดคล้องกับ

หัวระยะเวลาของแผนพัฒนาจังหวัดที่ได้กำหนดขึ้น เพื่อขับเคลื่อนการพัฒนาท้องถิ่นเสมือนหนึ่งการขับเคลื่อนการพัฒนาจังหวัด ซึ่งไม่สามารถแยกส่วนใดส่วนหนึ่งออกจากกันได้ นอกจากนี้โครงการพัฒนาท้องถิ่นต้องเป็นโครงการเชื่อมต่อหรือเดินทางไปด้วยกันกับยุทธศาสตร์จังหวัดที่ได้กำหนดขึ้นที่เป็นปัจจุบัน

### โครงการแก้ไขปัญหาความยากจนหรือการเสริมสร้างให้ประเทศชาติมั่นคง มั่งคั่ง ยั่งยืน

ภายใต้หลัก ประชาธิปไตย เป็นโครงการที่ดำเนินการภายใต้พื้นฐานความพอเพียงที่ประชาชนดำเนินการเองหรือร่วมดำเนินการ เป็นโครงการต่อยอดและขยายได้ เป็นโครงการที่ประชาชนต้องการเพื่อให้เกิดความยั่งยืน ซึ่งมีลักษณะที่จะให้ท้องถิ่นมีความมั่นคง มั่งคั่ง ยั่งยืน เป็นท้องถิ่นที่พัฒนาแล้ว ด้วยการพัฒนาตามปรัชญาเศรษฐกิจพอเพียง และเศรษฐกิจพอเพียงท้องถิ่น (ด้านการเกษตรและแหล่งน้ำ) (LSEP)

### งบประมาณ มีความสอดคล้องกับเป้าหมาย (ผลผลิตของโครงการ) งบประมาณโครงการ

พัฒนาจะต้องคำนึงถึงหลักสำคัญ ๕ ประการในการจัดทำโครงการได้แก่ (๑) ความประหยัด (Economy) (๒) ความมีประสิทธิภาพ (Efficiency) (๓) ความมีประสิทธิภาพ (Effectiveness) (๔) ความยุติธรรม (Equity) (๕) ความโปร่งใส (Transparency)

### มีการประมาณการราคาถูกต้องตามหลักวิธีการงบประมาณ การประมาณการราคาเพื่อ

การพัฒนาต้องให้สอดคล้องกับโครงการถูกต้องตามหลักวิชาการทางช่าง หลักของราคากลาง ราคากลางท้องถิ่น มีความโปร่งใสในการกำหนดราคาและตรวจสอบได้ในเชิงประจักษ์ มีความคลาดเคลื่อนไม่มากกว่า หรือไม่ต่ำกว่าร้อยละห้าของการนำไปตั้งงบประมาณรายจ่ายในข้อบัญญัติ/เทศบัญญัติ เงินสะสม หรือรายจ่ายพัฒนาที่ปรากฏในรูปแบบอื่นๆ

มีการกำหนดตัวชี้วัด (KPI) และสอดคล้องกับวัตถุประสงค์และผลที่คาดว่าจะได้รับ มีการกำหนดดัชนีชี้วัดผลงาน(Key Performance Indicator : KPI) ที่สามารถวัดได้ (measurable) ใช้บอกประสิทธิผล(effectiveness) ใช้บอกประสิทธิภาพ(efficiency) ได้ เช่น การกำหนดความพึงพอใจ การกำหนดร้อยละ การกำหนดอันเกิดจากผลของวัตถุประสงค์ที่เกิดขึ้นที่ได้รับ (การคาดการณ์ คาดว่าจะได้รับ)

ผลที่คาดว่าจะได้รับ สอดคล้องกับวัตถุประสงค์ ผลที่ได้รับเป็นสิ่งที่เกิดขึ้นได้จริงจากการดำเนินการตามโครงการพัฒนา ซึ่งสอดคล้องกับวัตถุประสงค์ที่ตั้งไว้ การได้ผลหรือผลที่เกิดขึ้นจะต้องเท่ากับวัตถุประสงค์หรือมากกว่าวัตถุประสงค์ ซึ่งการเขียนวัตถุประสงค์ควรคำนึงถึง (๑) ความเป็นไปได้และมีความเฉพาะเจาะจง ในการดำเนินงานตามโครงการ (๒) วัดและประเมินผลระดับของความสำเร็จได้ (๓) ระบุสิ่งที่ต้องการดำเนินงานอย่างชัดเจนและเฉพาะเจาะจงมากที่สุด และสามารถปฏิบัติได้ (๔) เป็นเหตุเป็นผล สอดคล้องกับความเป็นจริง (๕) ส่งผลต่อการบ่งบอกเวลาได้

**แบบสำหรับการติดตามและประเมินผลโครงการเพื่อความสอดคล้องแผนพัฒนาท้องถิ่น**

| ลำดับ | ประเด็นพิจารณา  | คะแนนเต็ม  |
|-------|---|------------|
| ๑     | การสรุปสถานการณ์การพัฒนา  | ๑๐         |
| ๒     | การประเมินผลการนำแผนพัฒนาท้องถิ่นสี่ปีไปปฏิบัติในเชิงปริมาณ   | ๑๐         |
| ๓     | การประเมินผลการนำแผนพัฒนาท้องถิ่นสี่ปีไปปฏิบัติในเชิงคุณภาพ   | ๑๐         |
| ๔     | แผนงานและยุทธศาสตร์การพัฒนา   | ๑๐         |
| ๕     | โครงการพัฒนา ประกอบด้วย   | ๖๐         |
|       | ๕.๑ ความชัดเจนของชื่อโครงการ  | ๕          |
|       | ๕.๒ กำหนดวัตถุประสงค์สอดคล้องกับโครงการ   | ๕          |
|       | ๕.๓ เป้าหมาย (ผลผลิตของโครงการ) มีความชัดเจนนำไปสู่การตั้งงบประมาณได้ถูกต้อง                        | ๕          |
|       | ๕.๔ โครงการมีความสอดคล้องกับแผนยุทธศาสตร์ชาติ ๒๐ ปี   | ๕          |
|       | ๕.๕ เป้าหมาย (ผลผลิตของโครงการ) มีความสอดคล้องกับแผนพัฒนาเศรษฐกิจและสังคมแห่งชาติ                   | ๕          |
|       | ๕.๖ โครงการมีความสอดคล้องกับ Thailand ๔.๐   | ๕          |
|       | ๕.๗ โครงการสอดคล้องกับยุทธศาสตร์จังหวัด   | ๕          |
|       | ๕.๘ โครงการแก้ไขปัญหาความยากจนหรือการเสริมสร้างให้ประเทศชาติมั่นคง มั่งคั่ง ยั่งยืนภายใต้หลักปรัชญา | ๕          |
|       | ๕.๙ งบประมาณ มีความสอดคล้องกับเป้าหมาย (ผลผลิตของโครงการ)   | ๕          |
|       | ๕.๑๐ มีการประมาณการราคาถูกต้องตามหลักวิธีการงบประมาณ  | ๕          |
|       | ๕.๑๑ มีการกำหนดตัวชี้วัด (KPI) และสอดคล้องกับวัตถุประสงค์และผลที่คาดว่าจะได้รับ                     | ๕          |
|       | ๕.๑๒ ผลที่คาดว่าจะได้รับ สอดคล้องกับวัตถุประสงค์  | ๕          |
|       | <b>รวมคะแนน</b>   | <b>๑๐๐</b> |

### ๔.๓ สรุปผลการพัฒนาท้องถิ่น จากแผนพัฒนาท้องถิ่น พ.ศ. ๒๕๖๑-๒๕๖๕

#### ๑) ความสำเร็จการพัฒนาตามยุทธศาสตร์

จากการพัฒนาท้องถิ่นตามยุทธศาสตร์การพัฒนา ๕ ด้าน ขององค์การบริหารส่วนตำบลปราสาททอง เพื่อให้บรรลุวิสัยทัศน์การพัฒนา “ชุมชนน่าอยู่ เชิดชูคุณธรรม นำสู่ชีวิตแบบพอเพียง”

#### ยุทธศาสตร์การพัฒนาด้านเศรษฐกิจ

๑) การส่งเสริมการทำการเกษตรอินทรีย์ โดยดำเนินงานโครงการไถกลบตอซัง ทำให้เกษตรกรสามารถเพิ่มผลผลิตทางการเกษตรได้มากขึ้น ทำให้มีรายได้เพิ่มมากขึ้น มีสุขภาพดีชีวิปลอดภัยจากสารเคมี

๒) การขยายเขตระบบประปาและการได้งบประมาณอุดหนุนเฉพาะกิจในการก่อสร้างระบบประปา ทำให้ประชาชนมีน้ำสำหรับอุปโภค อย่างเพียงพอ

#### ยุทธศาสตร์การพัฒนาคนและสังคมอย่างยั่งยืน

๓) การพัฒนาส่งเสริมการศึกษา เด็กก่อนวัยเรียน และเด็กนักเรียนทุกคนได้รับสารอาหารที่เพียงพอต่อความต้องการของวัย มีสุขภาพอนามัย มีพัฒนาทางการเรียนการสอนที่ดี ซึ่งส่งผลให้ประชาชนในหมู่บ้านและตำบลในอนาคตสามารถเรียนรู้ได้เท่าทันและปรับตัวได้ในสภาวะการที่เปลี่ยนแปลงของกระแสยุคโลกาภิวัตน์

๔) การสุขอนามัย ประชาชนมีสุขภาพร่างกายที่แข็งแรง มีความปลอดภัยจากโรคติดต่ออันตราย โรคระบาด โรคอุบัติใหม่ ซึ่งส่งผลต่อการดำรงชีวิตของประชาชน

๕) การสนับสนุนและส่งเสริมด้านสวัสดิการสังคม ให้แก่ผู้สูงอายุ ผู้พิการและผู้ป่วยเอดส์ ด้วยการสนับสนุนเบี้ยยังชีพรายเดือน ส่งเสริมให้ได้รับการดูแล มีคุณภาพชีวิตที่ดี ส่งเสริมอาชีพและสร้างรายได้ให้กับกลุ่มคนดังกล่าว

#### ยุทธศาสตร์การพัฒนาด้านโครงสร้างพื้นฐาน

๖) การพัฒนาปรับปรุงซ่อมแซม การก่อสร้างเส้นทางคมนาคม มีระบบคมนาคมเชื่อมโยงทั้งตำบลและพื้นที่ใกล้เคียง มีความสะดวกได้มาตรฐานการก่อสร้าง ทำให้ประชาชนได้รับความสะดวกในการสัญจรไปมาเพิ่มขึ้น

#### ยุทธศาสตร์การบริหารจัดการบ้านเมืองที่ดี

๗) การสนับสนุนการท่องเที่ยว ตำบลปราสาททองมีการส่งเสริมการท่องเที่ยวเชิงเศรษฐกิจพอเพียง และมีการอนุรักษ์ประเพณี และวัฒนธรรม เช่น รำตรุษ ประเพณีรำวงสรวง โดยมีโปรแกรมการท่องเที่ยว “เที่ยวชมปราสาทขอมโบราณ ศึกษาตำนานรำตรด รับประทานผักสดปลอดสารพิษ น้อมนำปรัชญาเศรษฐกิจพอเพียง”

๘) การสนับสนุนและส่งเสริมด้านสวัสดิการสังคม ให้แก่ผู้สูงอายุ ผู้พิการและผู้ป่วยเอดส์ ด้วยการสนับสนุนเบี้ยยังชีพรายเดือน ส่งเสริมให้ได้รับการดูแล มีคุณภาพชีวิตที่ดี ส่งเสริมอาชีพและสร้างรายได้ให้กับกลุ่มคนดังกล่าว

๙) การส่งเสริมพัฒนาศักยภาพกลุ่มสตรี กลุ่มอาชีพต่างๆ ในพื้นที่ให้มีการยกระดับขีดความสามารถในการผลิต การพัฒนา แปรรูป ผลผลิต และผลิตภัณฑ์ต่างๆ

๑๐) ด้านการป้องกันและบรรเทาสาธารณภัยเมื่อเกิดภัยต่างๆ ทำให้สามารถบรรเทาปัญหาความเดือดร้อนในเบื้องต้นของประชาชนได้อย่างทันท่วงที

## ยุทธศาสตร์การพัฒนาทรัพยากรธรรมชาติและสิ่งแวดล้อม

๑๑) การจัดการขยะมูลฝอยและสิ่งปฏิกูล มีการส่งเสริมการมีส่วนร่วมในการจัดการขยะมูลฝอยตั้งแต่ต้นทาง มีการเพิ่มพื้นที่สีเขียว และการปลูกฝังให้ประชาชนตำบลปราสาททองมีจิตสำนึกในการอนุรักษ์ทรัพยากรธรรมชาติและสิ่งแวดล้อมและทรัพยากรวัฒนธรรมและภูมิปัญญาท้องถิ่น

๑๒) **ความสำเร็จการพัฒนาตามเป้าหมาย** การพัฒนาของตำบลปราสาททอง ตามวิสัยทัศน์ขององค์การบริหารส่วนตำบลปราสาททอง **“ชุมชนน่าอยู่ เขตสุขภาพดี นำสู่ชีวิตแบบพอเพียง”**

(๑) ด้านการส่งเสริมเกษตรอินทรีย์ตามวิสัยทัศน์จังหวัดสุรินทร์

“เมืองเกษตรอินทรีย์ ศูนย์เศรษฐกิจชายแดน ท่องเที่ยววิถีชุมชน ประชาชนมีคุณภาพชีวิตที่ดี” ตามโครงการสนับสนุนโลกปลอดอสังเพื่อปรับปรุงบำรุงดินให้ดินมีปริมาณอินทรีย์วัตถุ และหมุนเวียนธาตุอาหารพืชคืนสู่ดิน และขยายผลการทำการเกษตรอินทรีย์ในพื้นที่ตำบลปราสาททอง มีการดำเนินการอย่างต่อเนื่องเป็นประจำทุกปีทำให้พื้นที่ตำบลปราสาททองเป็นพื้นที่ปลอดการเผาต่ออสังข้าว ส่งผลให้ระบบนิเวศน์เกษตรปลอดภัยจากมลภาวะที่เป็นพิษ การส่งเสริมเกษตรอินทรีย์ชีวปลอดภัย เป็นอีกหนึ่งโครงการที่สนับสนุนยุทธศาสตร์และวิสัยทัศน์ของจังหวัดสุรินทร์ อีกทั้งการเตรียมความพร้อมในการป้องกันปัญหาภัยแล้งโดยการอบรมให้ความรู้การจัดการทำนาकारน้ำใต้ดิน ผ่านศูนย์บริการถ่ายทอดเทคโนโลยีการเกษตร เพื่อเป็นศูนย์เรียนรู้การจัดการน้ำตามปรัชญาเศรษฐกิจพอเพียง

(๒) การส่งเสริมและพัฒนาศักยภาพคนและสังคม ในการพึ่งตนเองตามหลักเศรษฐกิจพอเพียง เด็กก่อนเกณฑ์และเด็กนักเรียนมีภาวะโภชนาการที่ดี มีพัฒนาการเรียนการสอนที่ดีส่งผลให้ในอนาคตประชาชนสามารถเรียนรู้ได้เท่าทันและปรับตัวได้ภายใต้สภาวะการเปลี่ยนแปลงของโลก

(๓) การให้บริการสาธารณะโครงสร้างพื้นฐานที่จำเป็นต่อการดำรงชีวิตของประชาชนเพื่อรองรับการขยายตัวของหมู่บ้านและเศรษฐกิจ ถนนได้รับการก่อสร้างปรับปรุงซ่อมแซมและพัฒนาให้อยู่ในสภาพที่สามารถใช้งานได้ปกติ ทำให้เกิดความสะดวกในการคมนาคม มีความน่าอยู่และมีความเข้มแข็ง

(๔) การให้บริการประชาชน การรับฟังข้อมูลข่าวสาร การตอบข้อร้องเรียน และการส่งเสริมการมีส่วนร่วมของประชาชน องค์การบริหารส่วนตำบลได้ดำเนินการให้บริการประชาชนเกี่ยวกับกิจการตามอำนาจหน้าที่ บริการเชิงรุก และเน้นการบูรณาการทำงานร่วมกันกับส่วนราชการในพื้นที่ตำบลปราสาททอง โดยได้รับข้อเสนอจากประชาชน ประชาคมท้องถิ่นระดับหมู่บ้าน และตำบล รวมทั้งส่วนราชการในพื้นที่ตำบลปราสาททอง

(๕) การพัฒนาสิ่งแวดล้อมอย่างยั่งยืน การกำจัดขยะมูลฝอย สิ่งปฏิกูล องค์การบริหารส่วนตำบลปราสาททองเน้นการจัดการขยะตั้งแต่ต้นทาง มีการอบรมให้ความรู้ การณรงค์ประชาสัมพันธ์ส่งเสริมการมีส่วนร่วมของประชาชนในการจัดการขยะตั้งแต่ต้นทาง เพื่อขับเคลื่อนการเป็น “ตำบลสะอาด ปราศจากขยะมูลฝอย” มีโครงการคลังต้นไม้ การปลูกต้นไม้เฉลิมพระเกียรติ การปลูกหญ้าแฝกรักษาหน้าดิน เพื่อเพิ่มพื้นที่สีเขียวให้ตำบลปราสาททองเพิ่มมากขึ้น ควบคู่กับการปกป้องคุ้มครองตามโครงการอนุรักษ์พันธุกรรมพืชอันเนื่องมาจากพระราชดำริฯ (อพสศ.) เพื่อปกป้องพื้นที่ป่าทรัพยากรธรรมชาติ สำรวจและรวบรวมทรัพยากรในพื้นที่ เก็บไว้เป็นฐานข้อมูล และปลูกฝังให้ประชาชนตำบลปราสาททองมีจิตสำนึกในการอนุรักษ์ทรัพยากรธรรมชาติและสิ่งแวดล้อม ทรัพยากรวัฒนธรรมและภูมิปัญญาท้องถิ่น เป็นต้น

## ๔.๔ ข้อเสนอแนะในการจัดทำแผนพัฒนาท้องถิ่นในอนาคต

### ๔.๔.๑ ผลกระทบนำไปสู่ออนาคต

๑) ปัญหาด้านโครงสร้างพื้นฐาน การก่อสร้างถนนองค์การบริหารส่วนตำบลปราสาททอง ต้องใช้งบประมาณเกินกว่าศักยภาพที่องค์การบริหารส่วนตำบลมี เพื่อให้ได้มาตรฐานและคุ้มค่างบประมาณ มีคุณภาพและสามารถใช้งานได้เหมาะสม

๒) การพิจารณาความเหมาะสมของงบประมาณกับศักยภาพขององค์กรที่ได้รับในแต่ละปี และประโยชน์ที่ประชาชนจะได้รับของแต่ละหมู่บ้าน ซึ่งควรให้ความรู้กับประชาชน และคณะกรรมการหมู่บ้าน เพื่อมีความเข้าใจในการจัดทำแผนพัฒนาท้องถิ่น มีส่วนร่วมในการพัฒนาท้องถิ่นและการขอรับเงินอุดหนุน งบประมาณของแต่ละหมู่บ้าน

๓) ในการจัดทำแผนพัฒนาควรมีการศึกษาวิเคราะห์ข้อมูลให้รอบด้านและเป็นปัจจุบันเพื่อให้ การวางแผนเท่าทันต่อความเปลี่ยนแปลงของโลกและสามารถนำแผนพัฒนาไปใช้แก้ไขปัญหาความเดือนร้อน และความต้องการของประชาชนได้ตรงจุดมากที่สุด และควรมีการวางแผนเพื่อเตรียมพร้อมรองรับสังคมเพื่อ การก้าวเข้าสู่โลกใหม่ของการเปลี่ยนแปลง เพื่อฉายภาพของสภาพแวดล้อมใหม่ที่เราต้องเผชิญหน้า ซึ่งเป็นได้ ทั้งความท้าทายและโอกาสสำหรับองค์การบริหารส่วนตำบลปราสาททอง ที่จะเปิดโลกทัศน์การพัฒนาท้องถิ่น ได้เป็นอย่างดี

### ๔.๔.๒ ข้อสังเกต ข้อเสนอแนะ ผลจากการพัฒนา

#### ข้อสังเกต

คณะกรรมการติดตามและประเมินผล มีข้อสังเกตว่า

๑. โครงการที่องค์การบริหารส่วนตำบลได้อุดหนุนงบประมาณเพื่อดำเนินการ ไม่มีการ ติดตามการดำเนินงานของหน่วยงานที่ขอรับการอุดหนุนอย่างเพียงพอ
๒. ขาดกระบวนการมีส่วนร่วมในการตรวจสอบจากภาคประชาชนและการประชาสัมพันธ์ งานกิจกรรมยังขาดความต่อเนื่องและครบทุกโครงการ/กิจกรรม
๓. ขาดการวิเคราะห์สถานการณ์ภายใต้การเปลี่ยนแปลงของโลก และสภาพแวดล้อม/สังคม ใหม่ที่ต้องเผชิญ
๔. ขาดการปรับปรุงเครื่องมือในกระบวนการติดตามและประเมินผลโครงการที่นำมาซึ่งการ ได้รับความพึงพอใจจากการดำเนินโครงการหรือการได้รับการตอบสนองความต้องการ อาจมีผลต่อการ ดำเนินการโครงการหรือการยุติโครงการ

#### ข้อเสนอแนะ

๑. เสนอให้คณะกรรมการพิจารณาเงินอุดหนุนพิจารณาการดำเนินการให้เป็นไปตาม หลักเกณฑ์กำหนด
๒. ควรมีการกำหนดมาตรฐานในการดำเนินงานโครงการก่อสร้างโครงสร้างพื้นฐานโดยเพิ่ม กระบวนการตรวจสอบจากภาคประชาชนและการประชาสัมพันธ์มากขึ้น เพื่อลดการร้องเรียน
๓. ควรมีการเพิ่มโครงการในส่วนของโรคอุบัติใหม่ไว้ในแผนพัฒนาเพื่อเป็นการเตรียมความ พร้อมกับสิ่งที่ไม่คาดคิดว่าจะเกิด
๔. ควรปรับปรุงเครื่องมือในการติดตามและประเมินผลเพื่อให้กระบวนการติดตามและ ประเมินผลนำมาซึ่งการได้รับความพึงพอใจจากการดำเนินโครงการหรือการได้รับการตอบสนองความต้องการ ซึ่งอาจมีผลต่อการดำเนินการโครงการหรือการยุติโครงการ

## ผลจากการพัฒนา

ผลจากการพัฒนาตำบลปราสาททอง สามารถสรุปได้ดังนี้

๑) ตำบลปราสาททองเป็นตำบลที่มีความเข้มแข็งทางเศรษฐกิจระดับบุคคล ครอบครัวและชุมชนท้องถิ่น โดยเฉพาะผลิตผลทางการเกษตรอินทรีย์ มีความสามารถและทักษะในการพัฒนาฝีมือในการผลิตเพิ่มมูลค่าของสินค้า และสามารถขยายการตลาด มีการวางระบบการบริหารจัดการน้ำเพื่อเตรียมความพร้อมในการป้องกันภัยแล้ง มีน้ำไว้สำหรับอุปโภคและใช้ในการเกษตรอย่างเพียงพอ ซึ่งเป็นไปตามยุทธศาสตร์การพัฒนาเกษตรอินทรีย์ของจังหวัดสุรินทร์

๒) การพัฒนาสังคมใช้หลักการที่จะสามารถทำงานกับประชาชนได้อย่างถูกต้อง และทำให้งานมีประสิทธิภาพ ภายใต้แนวคิดพื้นฐาน ๑. การมีส่วนร่วมของประชาชน (People Participation) ประชาชนในท้องถิ่นมีส่วนร่วมในการคิด ตัดสินใจวางแผนงาน การปฏิบัติการและร่วมบำรุงรักษา ๒. การช่วยเหลือตนเอง (Aided Self - Help) คือ ต้องพัฒนาให้ประชาชนในท้องถิ่นพึ่งตนเองได้มากขึ้น โดยมีรัฐคอยให้การช่วยเหลือ สนับสนุน ในส่วนที่เกินขีดความสามารถของประชาชน ตามโอกาสและหลักเกณฑ์ที่เหมาะสม ๓. ความต้องการของชุมชน (Felt - Needs) ให้ประชาชนคิดและตัดสินใจบนพื้นฐานความต้องการของท้องถิ่นเอง เพื่อให้เกิดความคิดที่ทำงานเป็นของประชาชน และจะช่วยกันดูแลรักษาต่อไป ๔. การศึกษาภาคชีวิต (Life - Long Education) เป็นกระบวนการให้การศึกษาภาคชีวิตแก่ประชาชน เพื่อนำไปสู่การพัฒนาคนอย่างยั่งยืน

๓) การพัฒนาด้านโครงสร้างพื้นฐาน การก่อสร้างและซ่อมบำรุงรักษาโครงสร้างพื้นฐานในเขตตำบลปราสาททองให้มีความสะดวกและได้มาตรฐาน เพื่อสนับสนุนยุทธศาสตร์ด้านอื่น ๆ ให้ประสบความสำเร็จ โดยเฉพาะอย่างยิ่ง ด้านคมนาคมขนส่ง ด้านความสงบเรียบร้อย และความสงบสุขของประชาชน

๔) การพัฒนาด้านบริหารจัดการบ้านเมืองที่ดี ส่งเสริมประชาชนทุกภาคส่วนให้มีส่วนร่วมในการพัฒนาและตรวจสอบการทำงานของภาครัฐ โดยหลักการที่ว่าความคิดริเริ่มของประชาชน (Initiative) ต้องมาจากประชาชนในชุมชนท้องถิ่นซึ่งต้องใช้วิถีแห่งประชาธิปไตยและหาโอกาสกระตุ้นให้การศึกษาให้ประชาชนเกิดความคิดและแสดงออกซึ่งความคิดเห็นอันเป็นประโยชน์ต่อชุมชนท้องถิ่น หมู่บ้าน/ตำบล

๕) ด้านทรัพยากรธรรมชาติและสิ่งแวดล้อมมีการจัดการทรัพยากรและสิ่งแวดล้อมอันพึงปรารถนาาร่วมกัน มีการบริหารจัดการสิ่งปฏิกูลและมูลฝอยไม่ให้เป็นปัญหาในชุมชนตามยุทธศาสตร์การพัฒนาพื้นที่ฟู อนุรักษ์และพัฒนาทรัพยากรธรรมชาติและสิ่งแวดล้อมจังหวัดสุรินทร์

## ผลสรุปภาพรวม

ผลสรุปภาพรวมของโครงการพัฒนาองค์การบริหารส่วนตำบลปราสาททอง พบว่า โครงการที่บรรจุในแผนพัฒนาท้องถิ่นไม่สามารถตอบสนองความต้องการของประชาชนอย่างทั่วถึง เนื่องจากข้อจำกัดในงบประมาณ อัตรากำลังคน และการมีส่วนร่วมของประชาชน ในภาพรวมอยู่ในเกณฑ์ที่ดี หากต้องปรับปรุงให้ดีขึ้นตามสถานการณ์ของโลกที่เปลี่ยนแปลงไปสู่สังคมดิจิทัล

สิ่งที่ต้องปรับปรุง นอกจากคุณภาพงานบริการที่สามารถสนองความต้องการของประชาชน โดยควรมีนโยบายในการพัฒนาคุณภาพการให้บริการประชาชนเพิ่มขึ้นแล้วยังควรมีการปรับปรุงเครื่องมือในการติดตามและประเมินผลเพื่อให้กระบวนการติดตามและประเมินผลนำมาซึ่งการได้รับความพึงพอใจจากการดำเนินโครงการหรือการได้รับการตอบสนองความต้องการนำมาซึ่งการดำเนินการโครงการหรือการยุติโครงการ โดยการเพิ่มกระบวนการมีส่วนร่วมของประชาชน เพื่อให้ตำบลปราสาททองเป็นชุมชนภายใต้คำขวัญ **“ชุมชนน่าอยู่ รู้รักสามัคคี มากมีวัฒนธรรมพื้นบ้าน ตระการตาปราสาทหอม น้อมนำปรัชญาเศรษฐกิจพอเพียง”** ส่งผลให้แผนพัฒนาท้องถิ่นตำบลปราสาททองเป็นไปเพื่อประโยชน์สุขของประชาชน โดยใช้วิธีการบริหารกิจการบ้านเมืองที่ดี และคำนึงถึงการมีส่วนร่วมของประชาชนเป็นสำคัญ